

730.000m

732.000m

734.000m

736.000m

6.926.000m

6.924.000 m

6.922.000 m

6.920.000 m

TERRA INDÍGENA
MORRO DOS CAVALOS

ENSEADA DO BRITO

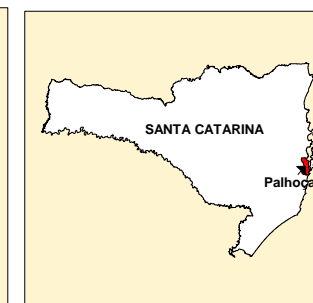
Emboque
Norte

BR-101



Emboque
Sul

ADA - ÁREA DIRETAMENTE AFETADA MEIO BIÓTICO

Situação:



Legenda:

-  Terra Indígena Morro dos Cavalos
-  ADA - Meio Biótico
Emboque Norte e Emboque Sul
-  Traçado Túnel
-  BR 101

Empreendimento:

Duplicação da Rodovia BR-101, segmento
km 232,0 ao km 234,5 na Transposição
do Morro dos Cavalos

Empreendedor:

Realização dos Estudos:



Notas:
Sistemas de Coordenadas Geodésicas
Projeção Universal Transversa de Mercator
Datum Horizontal: SAD-69
Origem da Quilometragem UTM: Equador e Meridiano 45°W

Escala do Mapa: 1:30.000

