




BACIAS HIDROGRÁFICAS

Situação:



Legenda:

-  Bacia Hidrográfica da Vertente Atlântica Morro dos Cavalos
-  Bacia Hidrográfica do Rio do Brito
-  Bacia Hidrográfica do Rio Massiambu
-  Traçado Túnel
-  BR 101
-  Hidrografia
-  Terra Indígena Morro dos Cavalos

Empreendimento:

Duplicação da Rodovia BR-101, segmento km 232,0 ao km 234,5 na Transposição do Morro dos Cavalos

Empreendedor:



Realização dos Estudos:



Notas:
 Sistemas de Coordenadas Geodésicas
 Projeção Universal Transversa de Mercator
 Datum Horizontal: SAD-69
 Origem da Quilometragem UTM: Equador e Meridiano 45°W

Escala do Mapa: 1: 50.000

