

730.000m

732.000m

734.000m

736.000m

6.926.000m

6.924.000 m

6.922.000 m







6.920.000 m

# AID - ÁREA DE INFLUÊNCIA DIRETA MEIO FÍSICO - PEDOLOGIA

## Situação:



## Legenda:

-  TI Morro dos Cavalos
-  Traçado do Túnel
-  Rodovias Federais
-  AID - Meio Físico
-  Argissolo
-  Cambissolo
-  Gleissolos - Glei pouco úmido
-  Organossolo

## Empreendimento:

**Duplicação da Rodovia BR-101, segmento  
km 232,0 ao km 234,5 na Transposição  
do Morro dos Cavalos**

## Empreendedor:



## Realização dos Estudos:



Notas:  
Sistemas de Coordenadas Geodésicas  
Projeção Universal Transversa de Mercator  
Datum Horizontal: SAD-69  
Origem da Quilometragem UTM: Equador e Meridiano 45°W

Escala do Mapa: 1: 30.000

