

730.000m

732.000m

734.000m

736.000m

6.926.000m

6.924.000 m

6.922.000 m






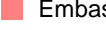

6.920.000 m

AID - ÁREA DE INFLUÊNCIA DIRETA MEIO FÍSICO - GEOMORFOLOGIA

Situação:



Legenda:

-  TI Morro dos Cavalos
-  AID - Meio Físico
-  Traçado do Túnel
-  Rodovias Federais
-  Depósitos Sedimentares - Planícies Litorâneas
-  Embasamento em estilo complexo - Serra do Tabuleiro
-  Vale ou Sulco Estrutural

Empreendimento:

**Duplicação da Rodovia BR-101, segmento
km 232,0 ao km 234,5 na Transposição
do Morro dos Cavalos**

Empreendedor:

Realização dos Estudos:



Notas:
Sistemas de Coordenadas Geodésicas
Projeção Universal Transversa de Mercator
Datum Horizontal: SAD-69
Origem da Quilometragem UTM: Equador e Meridiano 45°W

Escala do Mapa: 1: 30.000

