

730.000m

732.000m

734.000m








736.000m

AID - ÁREA DE INFLUÊNCIA DIRETA MEIO FÍSICO - GEOLOGIA

Situação:



Legenda:

-  Terra Indígena Morro dos Cavalos
-  AID - Meio Físico
-  Traçado do Túnel
-  Rodovias Federais
-  Riólito Cambirella: Derrames e Tufos Riolíticos
-  Granitos Subalcalinos e Alcalinos Tipo A (G3ATC) Serra do Tabuleiro
-  Depósitos Litorâneos Indiferenciados (II): Areia Quartzosa, Silte e Argila

Empreendimento:

**Duplicação da Rodovia BR-101, segmento
km 232,0 ao km 234,5 na Transposição
do Morro dos Cavalos**

Empreendedor:

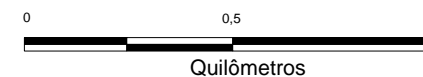
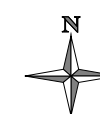


Realização dos Estudos:



Notas:
Sistemas de Coordenadas Geodésicas
Projeção Universal Transversa de Mercator
Datum Horizontal: SAD-69
Origem da Quilometragem UTM: Equador e Meridiano 45°W

Escala do Mapa: 1: 30.000



6.926.000m

6.924.000 m

6.922.000 m

6.920.000 m

TERRA INDÍGENA
MORRO DOS CAVALOS

ENSEADA DO BRITO

BR-101