

730.000m

732.000m

734.000m

736.000m

6.926.000m

6.924.000 m

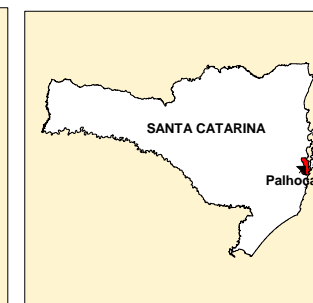
6.922.000 m

6.920.000 m







**ADA - ÁREA DIRETAMENTE AFETADA
MEIO FÍSICO**

Situação:



Legenda:

-  Terra Indígena Morro dos Cavalos
-  ADA - Meio Físico
Emboque Norte e Emboque Sul
-  Traçado Túnel
-  BR 101

Empreendimento:

**Duplicação da Rodovia BR-101, segmento
km 232,0 ao km 234,5 na Transposição
do Morro dos Cavalos**

Empreendedor:

Realização dos Estudos:



Notas:
Sistemas de Coordenadas Geodésicas
Projeção Universal Transversa de Mercator
Datum Horizontal: SAD-69
Origem da Quilometragem UTM: Equador e Meridiano 45°W

Escala do Mapa: 1:30.000

