

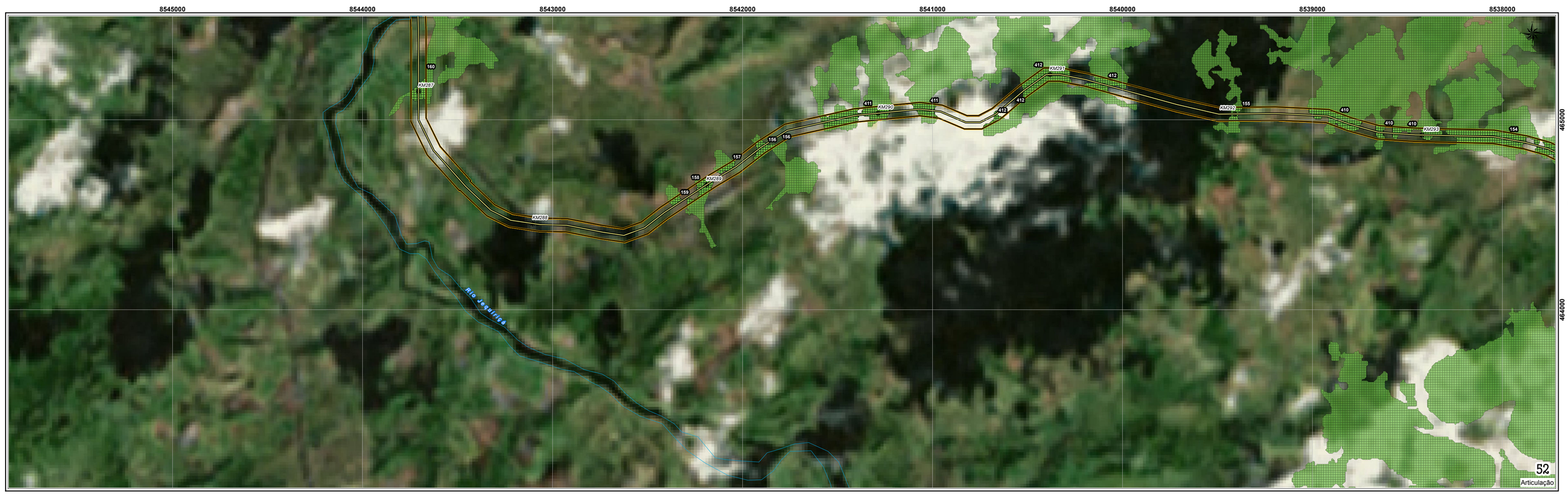

LEGENDA

- Estaquemento
- BR-101/BA
- Rios e Córregos
- Faixa de Domínio Variável

Classificação das Fitofisionomias, Formação

- Cabruca/Áreas Florestais Descaracterizadas, Montana
- Cabruca/Áreas Florestais Descaracterizadas, Submontana
- Cabruca/Áreas Florestais Descaracterizadas, Terras Baixas
- Floresta Estacional Semidecidual, Montana
- Floresta Estacional Semidecidual, Submontana
- Floresta Estacional Semidecidual, Terras Baixas
- Floresta Estacional Decidual, Submontana
- Floresta Ombrófila Densa, Montana
- Floresta Ombrófila Densa, Submontana
- Floresta Ombrófila Densa, Terras Baixas
- Savana Estépica/Floresta Estacional,
- Savana Estépica/Floresta Estacional, Submontana
- Savana Estépica/Floresta Estacional, Terras Baixas
- Savana/Floresta Ombrófila,

Estágio Sucessional

- Inicial
- Médio
- Não se Aplica

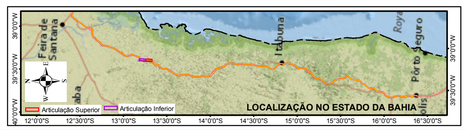

ESCALA: 1:10.000

0 100 200 400 m

Impressão em Papel A1

Fonte:

Sistema de Coordenadas: Universal Tranversa de Mercator
Meridiano Central WGr 39° (Fuso 24 K.L)
Acrescida das constantes: 500 km (E) e 10.000 km (N)
Datum Horizontal: SIRGAS 2000
Datum Vertical: Marégrafo de Imbituba - SC
Este produto integra mapeamento e bases disponibilizadas:
Base Cartográfica Vetorial Contínua e dados digital da ESRI
por: IBGE, DSG - Mapeamento Sistemático Brasileiro, revisão Censo 2010; CREN - Coordenação de Recursos Naturais e Estudos Ambientais, publicação em novembro de 2006; Arquivos digitais oriundos do Banco de dados digital da ESRI (ESRI online); Uso do solo elaborado pelo processo de classificação automático não supervisionado utilizando imagens Landsat 8 proveniente do seguite endereço eletrônico: http://earthexplorer.usgs.gov/

EPL PROSUL

ESTUDO DE IMPACTO AMBIENTAL - EIA
DUPLICAÇÃO DA BR-101/BA

Data: 2016	**Entr. BR-324 - Entr. BR-367 (Eunápolis) no Segmento Km 166,5 - Km 717,8**
Folha: 26	

MAPA DE SUPRESSÃO DA VEGETAÇÃO DA ADA