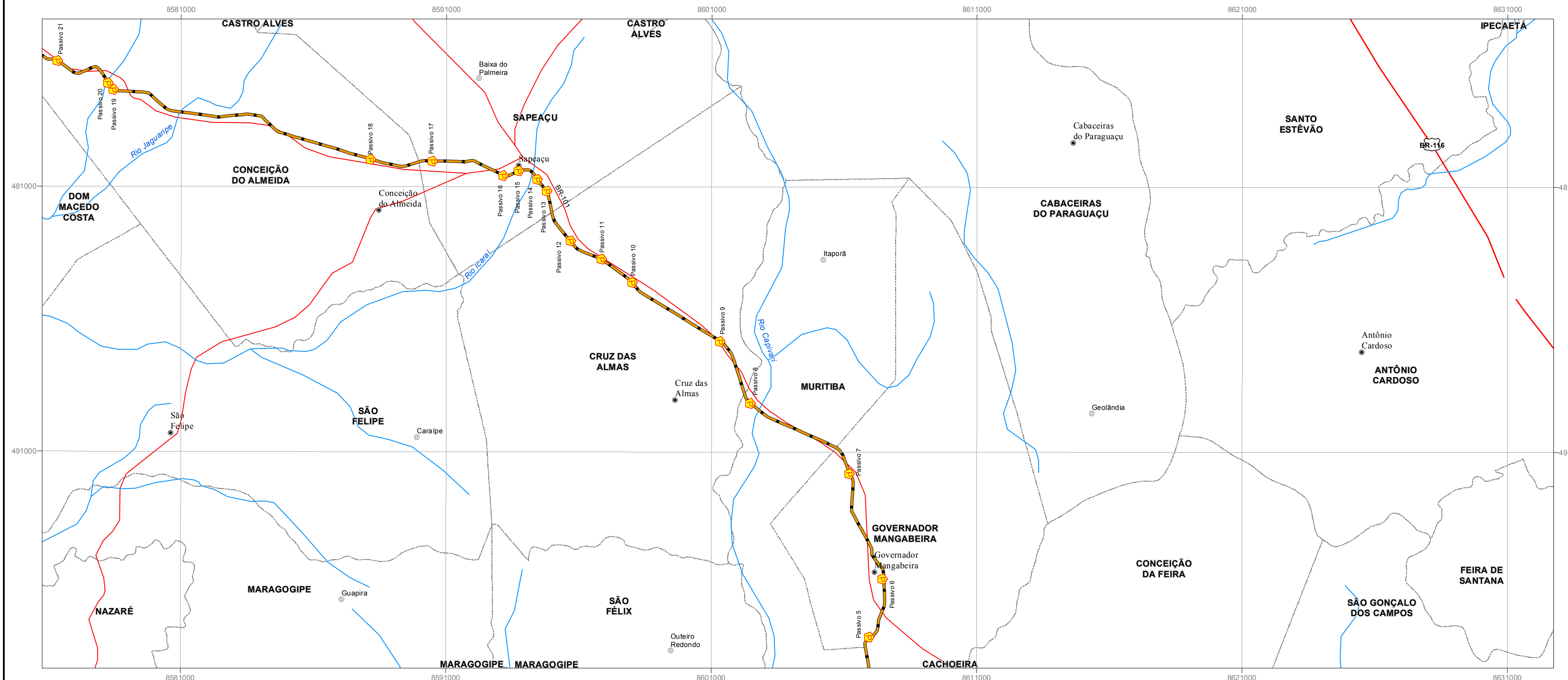
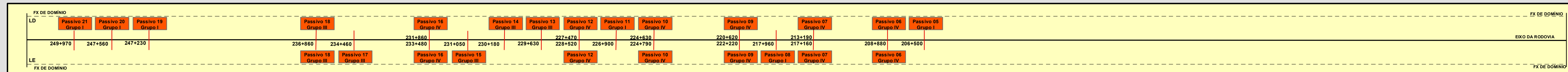


DIAGRAMA UNIFILAR DE LOCALIZAÇÃO DOS PASSIVOS AMBIENTAIS



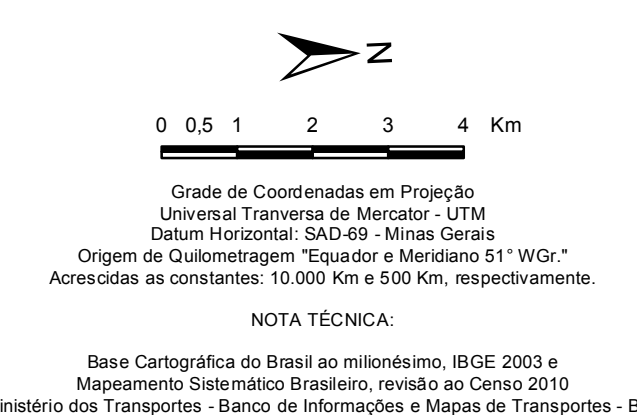
LEGENDA

Convenções Cartográficas

- Pontos de passivos ambientais
- Cidade
- Trecho em análise da Rodovia BR-101/BA
- Eixo do Gasoduto
- Rodovia Federal
- Rodovias Estaduais
- Cursos d'água
- Limites municipais

Caracterização do Problema

- GRUPO I - Faixa de domínio e áreas adjacentes
- GRUPO II - Áreas utilizadas para apoio às obras
- GRUPO III - Problemas decorrentes de ações de terceiros
- GRUPO IV - Interferência com núcleos urbanos
- GRUPO V - Acessos irregulares e ocupação da faixa de domínio



LOCALIZAÇÃO DOS PASSIVOS

Municípios	Nº Passivo	Estaca (km)	Coordenadas	
			E	N
Governador Mangabeira	5	206+500	497973,68	8606987,46
	6	208+880 a 211+200	495771,69	8607488,46
	7	213+190 a 217+160	491915,7	8606219,46
Muritiba	8	217+960	489171,71	8602490,47
	9	220+620 a 222+220	486827,72	8601334,48
	10	224+630 a 224+790	484615,72	8598031,49
Cruz das Almas	11	226+90	483734,73	8596860,49
	12	227+470 a 228+520	483034,73	8595700,5
	13	229+630	481159,74	8594801,5
Sapeaçu	14	230+180	480709,74	8594437,5
	15	231+050	480401,74	8593740,5
	16	231+660 a 233+480	480575,74	8593164,5
Conceição do Almeida	17	234+460	480039,74	8590494,51
	18	236+860	479980,74	8588162,52
	19	247+230	477349,75	8578449,56

LOCALIZAÇÃO DOS PASSIVOS

Municípios	Nº Passivo	Estaca (km)	Coordenadas	
			E	N
	20	247+560	477108,75	8578257,56
	21	249+970	476258,75	8576349,56

EPL - EMPRESA DE PLANEJAMENTO E LOGÍSTICA S.A

RODOVIA: BR 101 / BA
 TRECHO: Entrocamento com a BR 324 (Conceição do Jacuípe/BA, Segmento km 166,5) e o entrocamento com a BR 367 (Eunápolis / BA, segmento km 732,2)

LEVANTAMENTO DE PASSIVOS AMBIENTAIS **RELATÓRIO AMBIENTAL**

DIAGRAMA UNIFILAR DOS PASSIVOS AMBIENTAIS

ESCALA: 1:100.000 DATA: VISTODADT.: APROVADODNF: FOLHA: 08/09