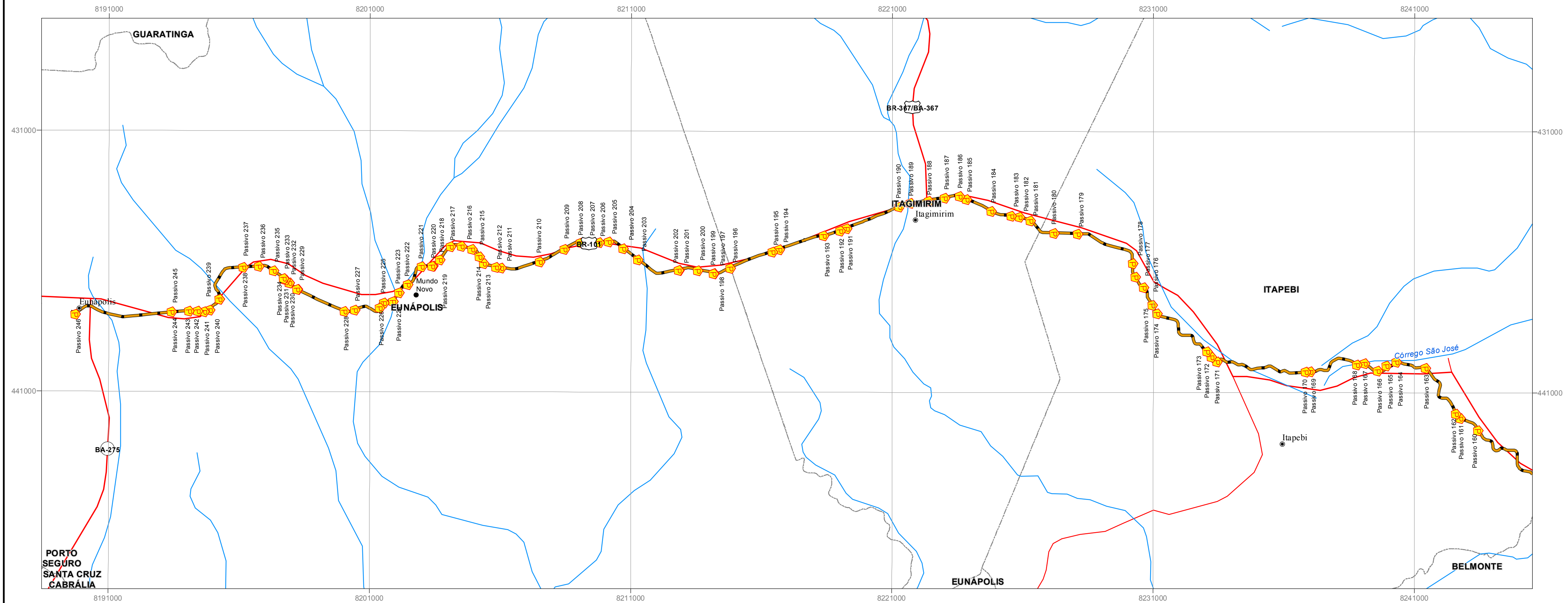
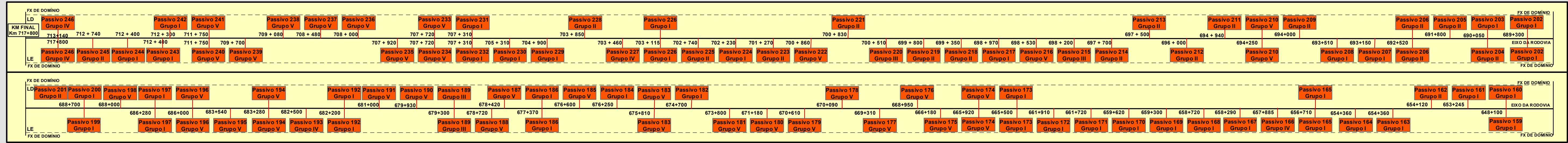


DIAGRAMA UNIFILAR DE LOCALIZAÇÃO DOS PASSIVOS AMBIENTAIS



LOCALIZAÇÃO DOS PASSIVOS			
Municípios	Nº Passivo	Estaca (km)	Coordenadas
			E N
Eunápolis	234	707+720	436658,86 8197716,78
	235	707+720	436361,86 8197325,78
	236	707+920	436197,86 8196767,78
	237	708+000	436235,86 8196174,78
	238	708+480	437475,85 8195252,78
	239	709+080	437475,85 8195252,78
	240	709+700	437883,85 8194897,78
	241	711+750	437925,85 8194668,78
	242	711+750	437925,85 8194421,78
	243	712+300	438038,85 8189738,8
	244	712+400	437864,38 8194314,64
245	712+740	437096,38 8194236,65	
246	713+140 a 717+800	437861,13 8193937,74	

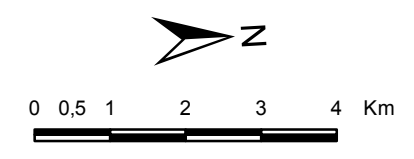
LEGENDA

Convenções Cartográficas

- Pontos de passivos ambientais
- Cidade
- Trecho em análise da Rodovia BR-101/BA
- Eixo do Gasoduto
- Rodovia Federal
- Rodovias Estaduais
- Cursos d'água
- Limites municipais

Caracterização do Problema

- GRUPO I - Faixa de domínio e áreas adjacentes
- GRUPO II - Áreas utilizadas para apoio às obras
- GRUPO III - Problemas decorrentes de ações de terceiros
- GRUPO IV - Interferência com núcleos urbanos
- GRUPO V - Acessos irregulares e ocupação da faixa de domínio



Grade de Coordenadas em Projeção Universal Transversa de Mercator - UTM
Datum Horizontal: SAD-69 - Minas Gerais
Origem de Quilometragem "Equador e Meridiano 51" WGr."
Acréscidas as constantes: 10.000 Km e 500 Km, respectivamente.

NOTA TÉCNICA:
Base Cartográfica do Brasil ao milionésimo, IBGE 2003 e Mapeamento Sistemático Brasileiro, revisado ao Censo 2010
Ministério dos Transportes - Banco de Informações e Mapas de Transportes - BIT.

LOCALIZAÇÃO DOS PASSIVOS				
Municípios	Nº Passivo	Estaca (km)	Coordenadas	
			E	N
Belmonte	159	646+320	444362,84	8247368,63
	160	648+100	442441,84	8243466,64
	161	648+100	441978,84	8242778,64
	162	653+245	441821,85	8242614,64
	163	654+120	440052,85	8241446,64
	164	654+360	439825,85	8240339,65
	165	654+360	439980,85	8239965,65
	166	656+710	440157,85	8239619,65
	167	657+885	439880,85	8239123,65
	168	658+290	439927,85	8238832,65
	169	658+720	440190,85	8237048,66
	170	659+300	440206,85	8236861,66
	171	659+620	439818,85	8233470,67
172	661+720	439621,85	8232352,67	
173	661+910	439434,85	8233084,67	

LOCALIZAÇÃO DOS PASSIVOS				
Municípios	Nº Passivo	Estaca (km)	Coordenadas	
			E	N
Itaípebi	174	665+500	437962,86	8231181,68
	175	665+920	437656,86	8230985,68
	176	666+180	436973,86	8230654,68
	177	668+950	436578,86	8230343,68
	178	669+310	436060,86	8230239,68
	179	670+090	434927,86	8228130,68
	180	670+610	434899,86	8227228,69
	181	671+180	434411,87	8226311,69
	182	673+800	434285,87	8225903,69
	183	674+700	434231,87	8225590,69
	184	675+810	434052,87	8224818,69
	185	676+250	433597,87	8223876,7
	186	676+600	433480,87	8223600,7
187	677+370	433548,87	8223043,7	
188	678+420	433669,87	8222424,7	

LOCALIZAÇÃO DOS PASSIVOS				
Municípios	Nº Passivo	Estaca (km)	Coordenadas	
			E	N
Itagimirim	189	678+720	433749,87	8221723,7
	190	679+300	433883,87	8221289,71
	191	679+530	434714,88	8219281,71
	192	681+000	434818,88	8219039,71
	193	682+200	435009,88	8218402,71
	194	680+000 a 682+500	435535,88	8216709,72
	195	683+280	435629,88	8216433,72
	196	683+540	436261,88	8214830,72
	197	686+000	436422,88	821490,73
	198	686+280	436443,88	8214187,73
	199	688+000	436450,88	8214182,73
	200	688+700	436334,88	8213585,73
	201	688+700	436328,88	8212858,73
202	688+700	436325,88	8212850,73	
203	689+300	435934,86	8211278,73	

LOCALIZAÇÃO DOS PASSIVOS				
Municípios	Nº Passivo	Estaca (km)	Coordenadas	
			E	N
Eunápolis	204	690+050	435501,86	8210714,74
	205	690+050	435253,86	8210168,74
	206	691+800	435265,86	8209811,74
	207	692+520	435276,86	8209331,74
	208	693+150	435289,86	8209082,74
	209	693+510	435535,86	8208470,74
	210	694+000	436017,86	8207522,75
	211	694+250	436254,86	8206043,75
	212	694+940	436222,86	8205846,75
	213	696+000	436094,86	8205373,75
	214	697+500	435824,86	8205209,75
	215	697+700	435535,86	8204926,75
	216	698+200	435425,86	8204538,75
217	698+530	435433,86	8204109,76	
218	698+970	435936,86	8203707,76	

LOCALIZAÇÃO DOS PASSIVOS				
Municípios	Nº Passivo	Estaca (km)	Coordenadas	
			E	N
Eunápolis	219	699+350	436181,86	8203432,76
	220	699+800	436183,86	8203401,76
	221	700+510	436214,86	8203003,76
	222	700+830	436883,86	8202458,76
	223	700+860	437204,86	8202135,76
	224	701+270	437535,85	8201913,76
	225	702+230	437585,85	8201550,76
	226	702+740	437794,85	8201391,76
	227	703+115	437877,85	8200452,77
	228	703+460	437922,85	8200041,77
	229	703+850	437081,86	8198242,77
	230	704+900	437083,86	8198237,77
	231	705+310	436832,86	8197930,77
232	707+310	436834,86	8197927,77	
233	707+310	436711,86	8197775,77	



EPL - EMPRESA DE PLANEJAMENTO E LOGÍSTICA S.A.

RODOVIA: BR 101 / BA
TRECHO: Entrocamento com a BR 324 (Conceição do Jacuípe/BA, Segmento km 166,5) e o entrocamento com a BR 367 (Eunápolis / BA, segmento km 732,2)

LEVANTAMENTO DE PASSIVOS AMBIENTAIS **RELATÓRIO AMBIENTAL**

DIAGRAMA UNIFILAR DOS PASSIVOS AMBIENTAIS

ESCALA: 1:100.000 DATA: VISTO/DAT.: APROVADO/DNF: FOLHA: 01/09