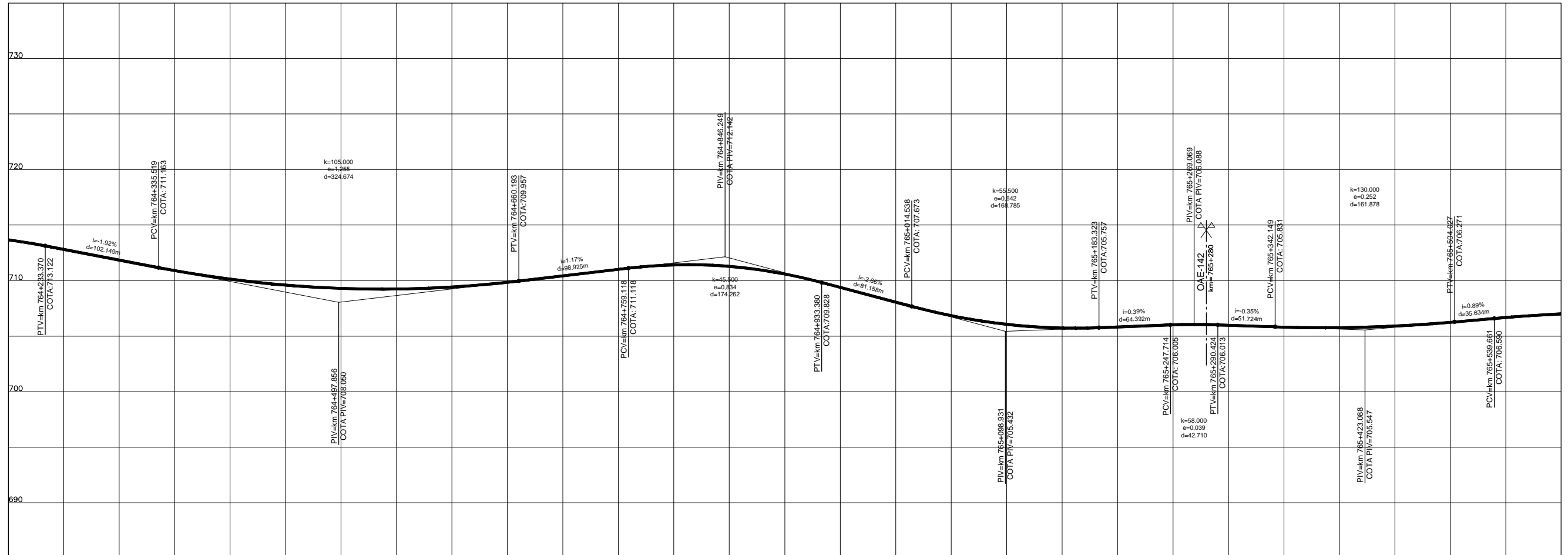

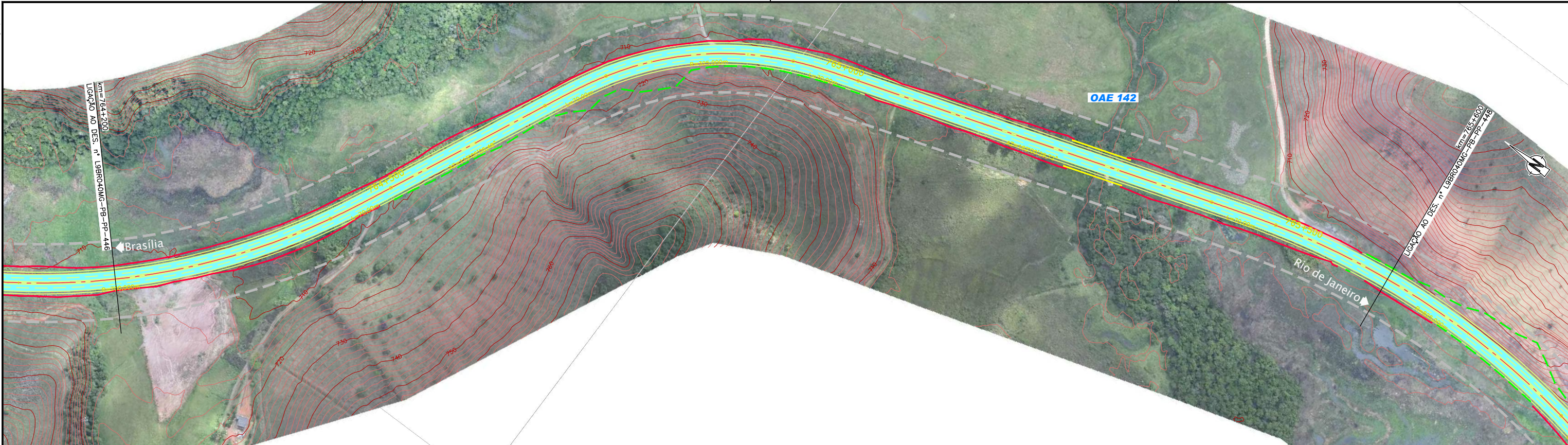


Em cópias deste desenho com formato diferente do A1 atender à escala gráfica



COTAS PROJETO PISTA NOVA	713.67	711.84	710.12	709.30	709.42	710.42	711.41	710.59	708.06	706.06	705.82	705.98	705.76	706.24	706.98
COTAS TERRENO PISTA EXISTENTE	713.67	711.84	710.12	709.30	709.42	710.42	711.41	710.59	708.06	706.06	705.82	705.98	705.76	706.24	706.98
ESTAQUEAMENTO	38210	38215	38220	38225	38230	38235	38240	38245	38250	38255	38260	38265	38270	38275	38280
QUILOMETRAGEM	764+200	764+300	764+400	764+500	764+600	764+700	764+800	764+900	765+000	765+100	765+200	765+300	765+400	765+500	765+600



**CONCESSIONÁRIA**  
BR040



Projeto: **BR-040 DF / GO / MG**  
**TRECHO BRASÍLIA / DF - JUÍZ DE FORA / MG**

Projeto: Paulo Gomes/João Campos  
Colaborou: Luis Lima/Carlos Martins  
Desenhou: Natácha Rodrigues  
Resp. Téc: Luis Seraphim  
CREA-SO-0601479273

Alt.	Descrição	Elaborou	Data
------	-----------	----------	------

Escala: V/H=1:200/2000 (A1)  
V/H=1:400/4000 (A3)

Designação: PROJETO - CONTRATO CLÁUSULA 6.10  
**TRAÇADO**  
PROJETO GEOMÉTRICO  
km 764+200 ao km 765+600

Número: **L9BR040MG-PB-PP-447**  
Rev: **0** N.º. Folha: **07** Data: **2014**