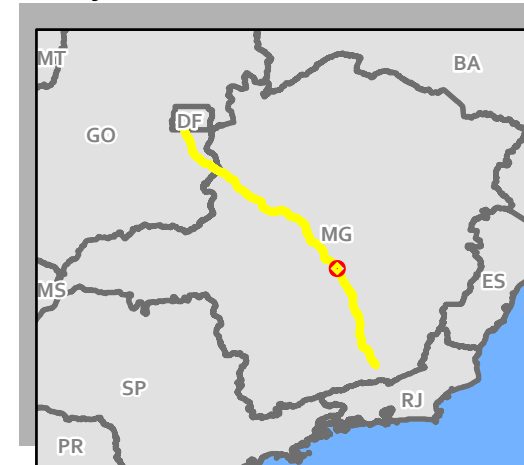


Situação



ÁREAS DE PRESERVAÇÃO PERMANENTE - APP

EIA - RODOVIA BR-040 (DF/GO/MG)

TRECHO:
 ENTR. BR-050(A)/BR-251/DF-001/003 (BRÁSILIA)
 ENTR. ANT. UNIÃO E INDÚSTRIA (BARREIRA DO TRIUNFO)
 EXTENSÃO TOTAL: 941,2 KM

FOLHA 43/B3 - A3

Legenda

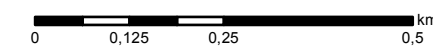

- Sedes municipais
- Quilometragem
- Traçado BR-040
- Municípios interceptados

Hidrografia

- Cursos d'água

Áreas de Preservação Permanente

- APP 30m



Projeção UTM - Fuso 23S
 Sistema de Coordenadas Geográficas-GCS: SIRGAS 2000
 ESCALA 1:10.000

CRÉDITOS:
 - Base de dados cartográficos IBGE, escala 1:250.000;
 - Base de Hidrografias, ANA, escala 1:250.000;
 - Base municipal e Limite Estadual IBGE, escala 1:1.000.000.

BR-040