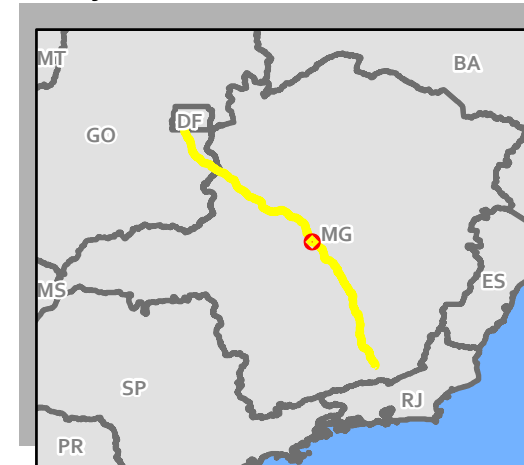


**Situação**



**ÁREAS DE PRESERVAÇÃO PERMANENTE - APP**

EIA - RODOVIA BR-040(DF/GO/MG)

TRECHO:  
 ENTR. BR-050(A)/BR-251/DF-001/003 (BRÁSILIA)  
 ENTR. ANT. UNIÃO E INDÚSTRIA (BARREIRA DO TRIUNFO)  
 EXTENSÃO TOTAL: 941,2 KM

FOLHA 30/83 - A3

**Legenda**

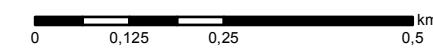

- Sedes municipais
- Quilometragem
- Traçado BR-040
- Municípios interceptados

**Hidrografia**

- Cursos d'água

**Áreas de Preservação Permanente**

- APP 30m



Projeção UTM - Fuso 23S  
 Sistema de Coordenadas Geográficas-GCS: SIRGAS 2000  
 ESCALA 1:10.000

CRÉDITOS:  
 - Base de dados cartográficos IBGE, escala 1:250.000;  
 - Base de Hidrografias, ANA, escala 1:250.000;  
 - Base municipal e Limite Estadual IBGE, escala 1:1.000.000.

**BR-040**