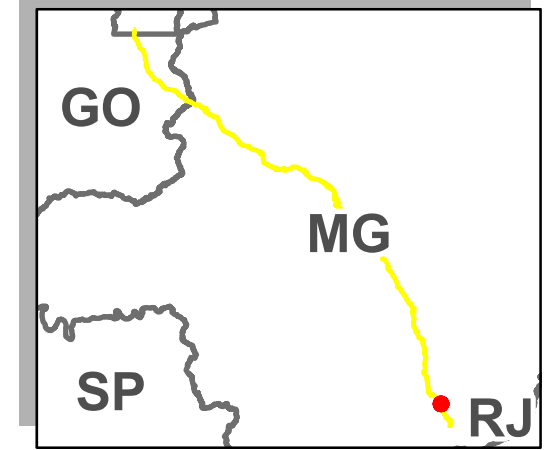


648000

Situação



Remanescentes Florestais






Remanescente 35

EIA - RODOVIA BR-040(DF/GO/MG)

TRECHO:
ENTR. BR-050(A)/BR-251/DF-001/003
(BRASÍLIA)
ENTR. ANT. UNIÃO E INDÚSTRIA
(BARREIRA DO TRIUNFO)
EXTENSÃO TOTAL: 941,2 KM

Folha 35/39 - A3

Legenda

-  Quilometragem
-  Traçado BR-040
-  ADA - 40m
-  Faixa de supressão
-  Fragemento florestal

OLIVEIRA FORTES

731

FRAG 35

SANTOS DUMONT

FRAG 35


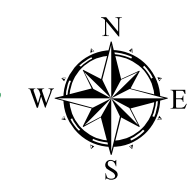
732

7637000

7637000

648000

Source: Esri, DigitalGlobe, GeoEye, I-cubed, Earthstar Geographics, CNES/Airbus DS, USDA, USGS, AEX, Getmapping, Aerogrid, IGN, IGP, swisstopo, and the GIS User Community



Projeção UTM - Fuso 23S
Sistema de Coordenadas Geográficas-GCS: SIRGAS 2000
Escala 1:4.000

BR-040