

Unidades de Conservação
 Folha 60 - A2
 Reserva Particular de Patrimônio Natural
RPPN Riacho Fundo I e II
EIA - RODOVIA BR-040(DF/GO/MG)
 TRECHO: ENTR. BR-050(A)/BR-251/DF-001/003 (BRASÍLIA)
 ENTR. ANT. UNIÃO E INDÚSTRIA (BARREIRA DO TRIUNFO)
 EXTENSÃO TOTAL: 941,2 KM

Legenda


- Sedes municipais
- Limites municipais
- Traçado BR-040
- Rodovias federais
- Rodovias estaduais
- Área de estudo 10km
- ~ Cursos d'água

Unidade de Conservação


- RPPN Riacho Fundo I e II


Projeção UTM - Fuso 23S
 Sistema de Coordenadas Geográficas-GCS: SIRGAS 2000

Escala 1:25.000

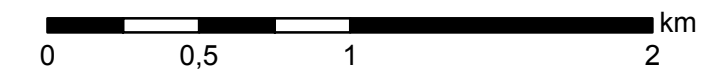


Empresa de Planejamento e Logística S.A.





SERVIÇOS TÉCNICOS DE ENGENHARIA S.A.



Source: Esri, DigitalGlobe, GeoEye, I-cubed, Earthstar Geographics, CNES/Airbus DS, USDA, USGS, AEX, Getmapping, Aerogrid, IGN, IGP, swisstopo, and the GIS User Community

CRÉDITOS:
 - Base de dados cartográficos IBGE, escala 1:250.000;
 - Base Unidades de Conservação, ICMBIO, MMA, SIEG, FEM, escala variada;
 - Base Hidrográfica, ANA, escala 1:250.000;
 - Base municipal e Limite Estadual IBGE, escala 1:1.000.000;
 - Imagem de Satélite, recurso online ArcMap-BINGMAPS.

BR-040