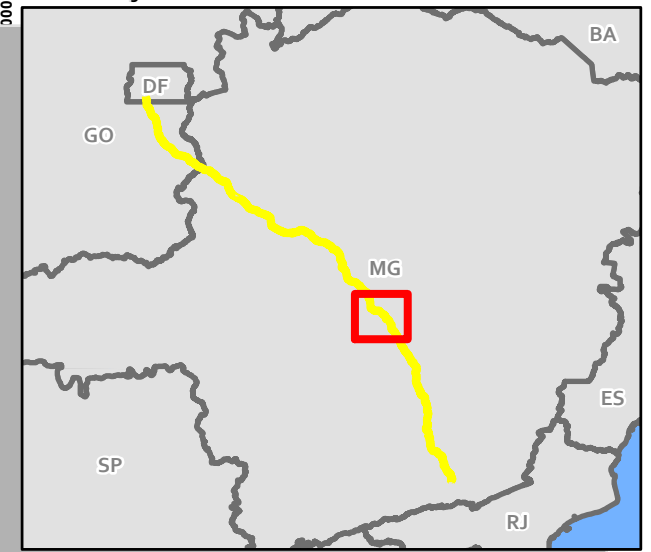


**Situação**



FOLHA DB/12- A3

**TÍTULOS MINERÁRIOS - DNPM**

TRECHO - MG

EIA - RODOVIA BR-040 (DF/GO/MG)

TRECHO: ENTR. BR-050(A)/BR-251/DF-001/003 (BRASÍLIA)

ENTR. ANT. UNIÃO E INDÚSTRIA (BARREIRA DO TRIUNFO)

EXTENSÃO TOTAL: 941,2 KM

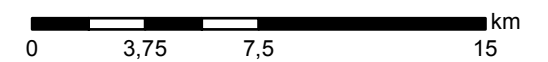

**Legenda**

- Sedes municipais
- Traçado BR-040
- Rodovias federais
- Rodovias estaduais
- Limites municipais
- Limites estaduais
- Títulos Minerários - DNPM**
- Áreas de concessão
- Hidrografia**
- Cursos d'água
- Corpos d'água

Projeção UTM - Fuso 23S

Sistema de Coordenadas Geográficas-GCS: SIRGAS 2000

ESCALA 1:250.000



**CRÉDITOS:**  
 - Base de dados cartográficos IBGE, escala 1:250.000;  
 - Base Rodoviária DNIT, escala 1:250.000;  
 - Base de Títulos Minerários SIGMINE-DNPM, escala 1:1.000.000;  
 - Base municipal e Limite Estadual IBGE, escala 1:1.000.000.