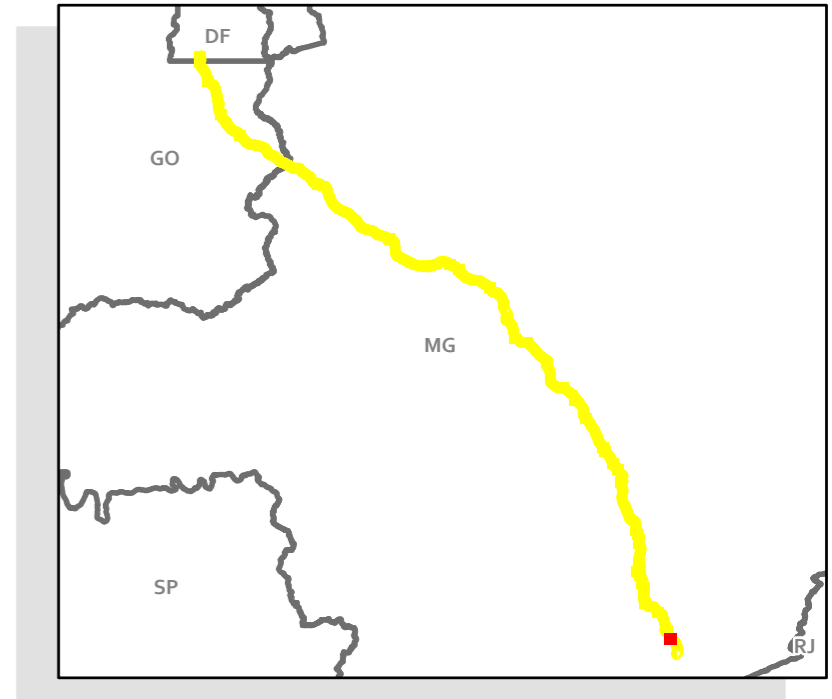


**Situação**



**RUÍDOS E VIBRAÇÃO**

EIA - RODDIA BR-040(DF/GO/MG)

TRECHO: ENTR. BR-050(A)/BR-251/DF-001/003 (BRASÍLIA)  
 ENTR. ANT. UNIÃO E INDÚSTRIA (BARREIRA DO TRIUNFO)  
 EXTENSÃO TOTAL: 941,2 KM

- SF-23-X-C-III
- SF-23-X-D-I
- SF-23-X-C-VI
- SF-23-X-D-IV

**Legenda**



FOLHA 15/15 - A2

- Sedes municipais
- Traçado BR-040
- Limites municipais
- Área de estudo 10km
- Pontos das Análises**
- Pontos de Ruídos e Vibração
- Hidrografia**
- Cursos d'água

Projeção UTM - Fuso 23S

Sistema de Coordenadas Geográficas-GCS: SIRGAS 2000

Escala 1:100.000



**CRÉDITOS:**  
 - Base de dados cartográficos IBGE, escala 1:250.000;  
 - Base de Bacias Hidrográficas, ANA, escala 1:250.000;  
 - Base municipal e Limite Estadual IBGE, escala 1:1.000.000;  
 - Imagem de Satélite, recurso online ArcMap-Basemap (ESRI).

**BR-040**