

Legenda

● Sedes municipais	Hidrografia
— Traçado BR-040	~ Cursos d'água
— Rodovias federais	☪ Corpos d'água
— Rodovias estaduais	
— Limites municipais	
— Brasil	
— Área de estudo (10km)	

Solos de Goiás

Ca - Cambisso Tb argiloso	LEa - Latossolo vermelho amarelo-ecuro álico
Cd - Cambisso distrófico	LEd - Latossolo vermelho amarelo-ecuro distrófico
Cd - Cambisso distrófico	LVd - Latossolo vermelho distrófico
HGPa - Gleissolo húmico álico	PPa - Plintossolo álico
LE1 - Latossolo vermelho amarelo-ecuro álico	PPd - Plintossolo distrófico

Solos de Minas Gerais

AU - Área urbana	LVd - Latossolo vermelho distrófico
CHd - Cambissolo húmico distrófico	PVAd - Argissolo vermelho-amarelo distrófico
CXbd - Cambissolo hápico Tb distrófico	PVAe - Argissolo vermelho-amarelo distrófico
CXbd1 - Cambissolo hápico Tb distrófico	RLd - Neossolo litólico distrófico
CXbe - Cambissolo hápico Tb eutrófico	RLe - Neossolo litólico eutrófico
Corpos d'água	RQo - Neossolo quartzarênico órtico
LAd - Latossolo amarelo distrófico	RÜbe - Neossolo flúvico Tb eutrófico
LVAd - Latossolo vermelho-amarelo distrófico	




SOLOS

EIA - RODOVIA BR-040(DF/GO/MG)
 TRECHO: ENTR. BR-050(A)/BR-251/DF-001/003 (BRASÍLIA)
 ENTR. ANT. UNIÃO E INDÚSTRIA (BARREIRA DO TRIUNFO)
 EXTENSÃO TOTAL: 941,2 KM

SE-23-Z-C-II FOLHA 11/17
 IMPRESSÃO - A1

Situação

Projecção UTM - Fuso 23S
 Sistema de Coordenadas Geográficas-GCS: SIRGAS 2000
 Escala 1:100.000

0 2,5 5 10 km

CRÉDITOS:
 - Base de dados cartográficos IBGE, escala 1:250.000;
 - Base de Solos SIEG, FEAM, escala 1:1000.000;
 - Base municipal e Limite Estadual IBGE, escala 1:1.000.000.

BR-040