

Legenda

Sedes municipais

- Sedes municipais
- Traçado BR-040
- Rodovias federais
- Rodovias estaduais
- Limites municipais
- Brasil
- - - Área de estudo (10km)

Hidrografia

- ~ Cursos d'água
- ☪ Corpos d'água

Solos de Goiás

- Ca - Cambisso Tb argiloso
- Cd - Cambisso distrófico
- Cd - Cambisso distrófico
- HGPa - Gleissolo húmico álico
- LE1 - Latossolo vermelho amarelo-ecuro álico
- LEa - Latossolo vermelho amarelo-ecuro álico
- LED - Latossolo vermelho amarelo-ecuro distrófico
- LVd - Latossolo vermelho distrófico
- PPa - Plintossolo álico
- PPd - Plintossolo distrófico

Solos de Minas Gerais

- AU - Área urbana
- CHd - Cambissolo húmico distrófico
- CXbd - Cambissolo háptico Tb distrófico
- CXbd1 - Cambissolo háptico Tb distrófico
- CXbe - Cambissolo háptico Tb eutrófico
- Corpos d'água
- LAd - Latossolo amarelo distrófico
- LVA - Latossolo vermelho-amarelo distrófico
- LVd - Latossolo vermelho distrófico
- PVA - Argissolo vermelho-amarelo distrófico
- PVAe - Argissolo vermelho-amarelo distrófico
- RLd - Neossolo lítico distrófico
- RLe - Neossolo lítico eutrófico
- RQo - Neossolo quartzarênico órtico
- RUbe - Neossolo flúvico Tb eutrófico

SOLOS




EIA - RODOVIA BR-040(DF/GO/MG)
TRECHO: ENTR. BR-050(A)/BR-251/DF-001/003 (BRASÍLIA)
ENTR. ANT. UNIÃO E INDÚSTRIA (BARREIRA DO TRIUNFO)
EXTENSÃO TOTAL: 941,2 KM

SE-23-V-A-V
SE-23-V-D-II

FOLHA 03/17
IMPRESSÃO - A1

Situação

Projeção UTM - Fuso 23S
 Sistema de Coordenadas Geográficas-GCS: SIRGAS 2000
 Escala 1:100.000

0 2,5 5 10 km

CRÉDITOS:
 - Base de dados cartográficos IBGE, escala 1:250.000;
 - Base de Solos SIEG, FEAM, escala 1:100.000;
 - Base municipal e Limite Estadual IBGE, escala 1:1.000.000.

BR-040