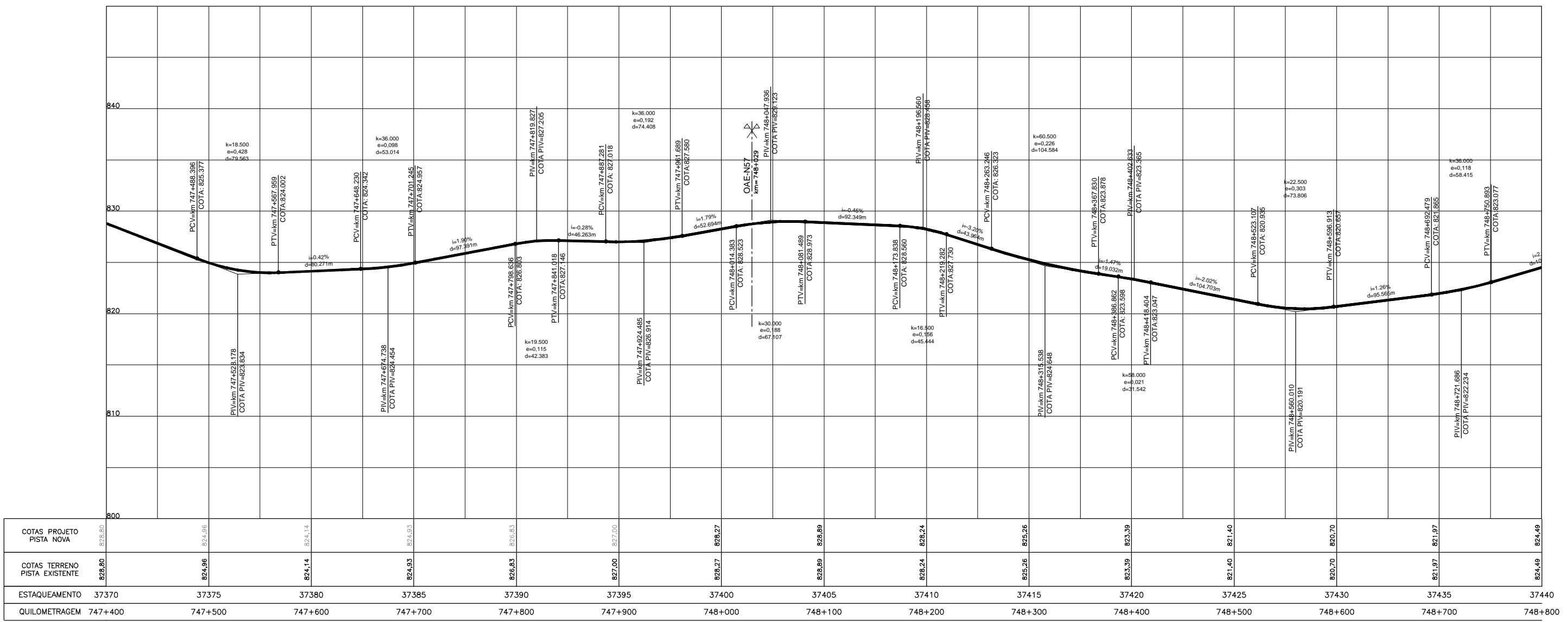
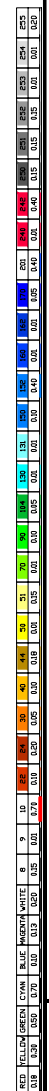
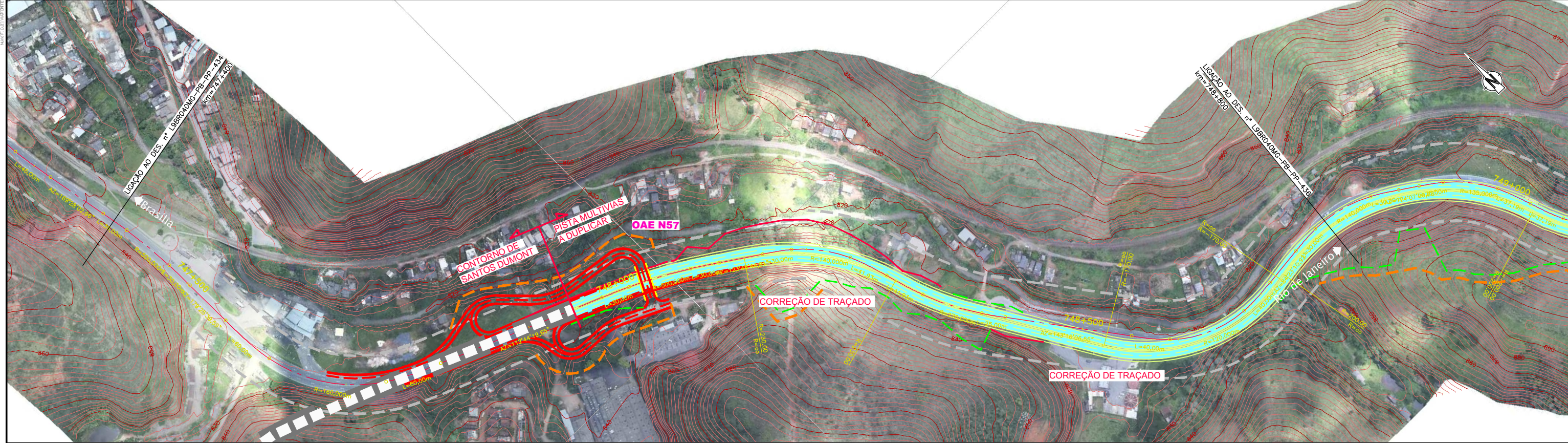


Em cópia deste desenho com formato diferente do A1 atender a escala gráfica



COTAS PROJETO PISTA NOVA	826,80	824,96	824,14	824,93	826,83	827,00	826,27	826,89	826,24	825,26	821,40	820,70	821,97	824,49
COTAS TERRENO PISTA EXISTENTE	826,80	824,96	824,14	824,93	826,83	827,00	826,27	826,89	826,24	825,26	821,40	820,70	821,97	824,49
ESTAQUEAMENTO	37370	37375	37380	37385	37390	37395	37400	37405	37410	37415	37420	37425	37430	37435
QUILOMETRAGEM	747+400	747+500	747+600	747+700	747+800	747+900	748+000	748+100	748+200	748+300	748+400	748+500	748+600	748+700



CONCESSIONÁRIA
BR040



Projeto: **BR-040 DF / GO / MG**
TRECHO BRASÍLIA / DF - JUÍZ DE FORA / MG

Projeto: Paulo Gomes/João Campos
Colaborou: Luis Lima/Carlos Martins
Desenhou: Natácha Rodrigues
Resp. Téc.: Luis Sirogiani
CREA-SC:0601479273

Escala: V/H=1:200/2000 (A1)
V/H=1:400/4000 (A3)

Designação: PROJETO - CONTRATO CLÁUSULA 6.10
TRAÇADO
PROJETO GEOMÉTRICO
km 747+400 ao km 748+800

Número: L9BR040MG-PB-PP-435
Rev. 0
Núm. Folha: 07
Data: 2014