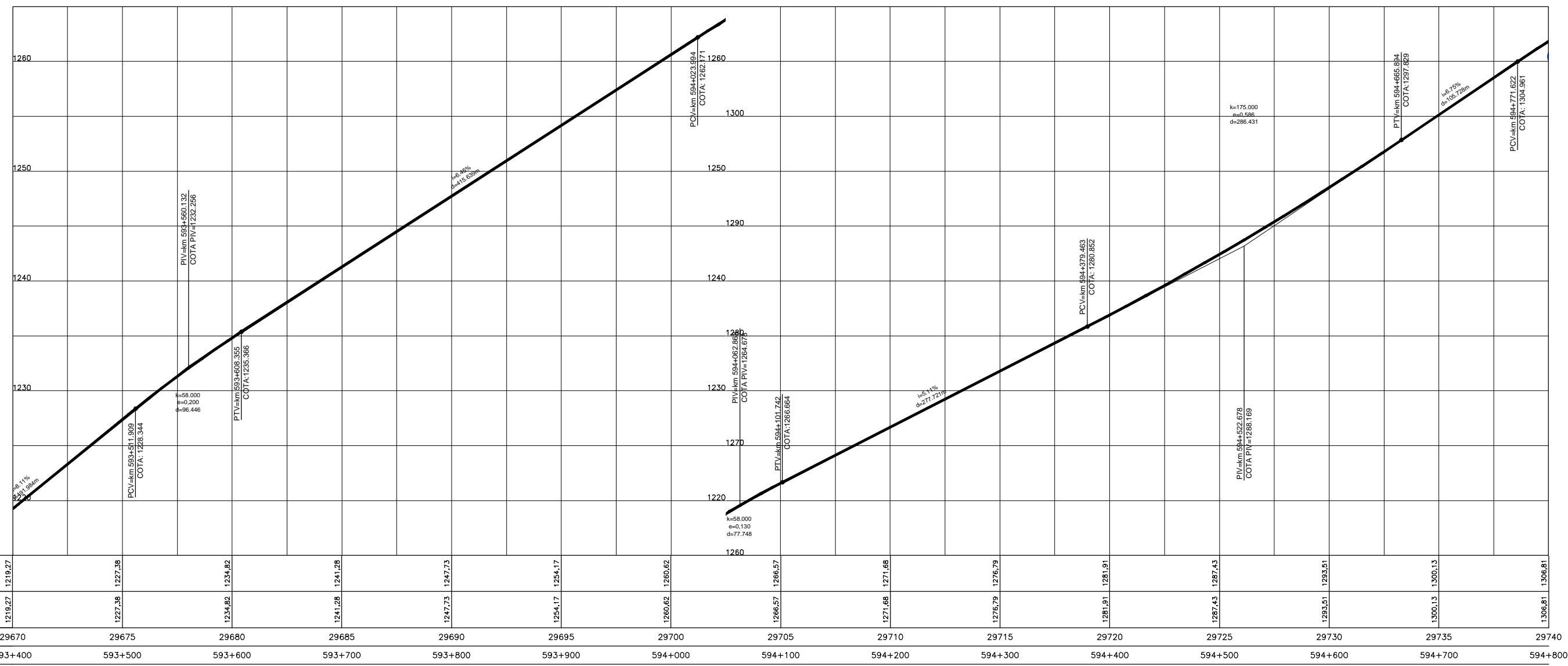
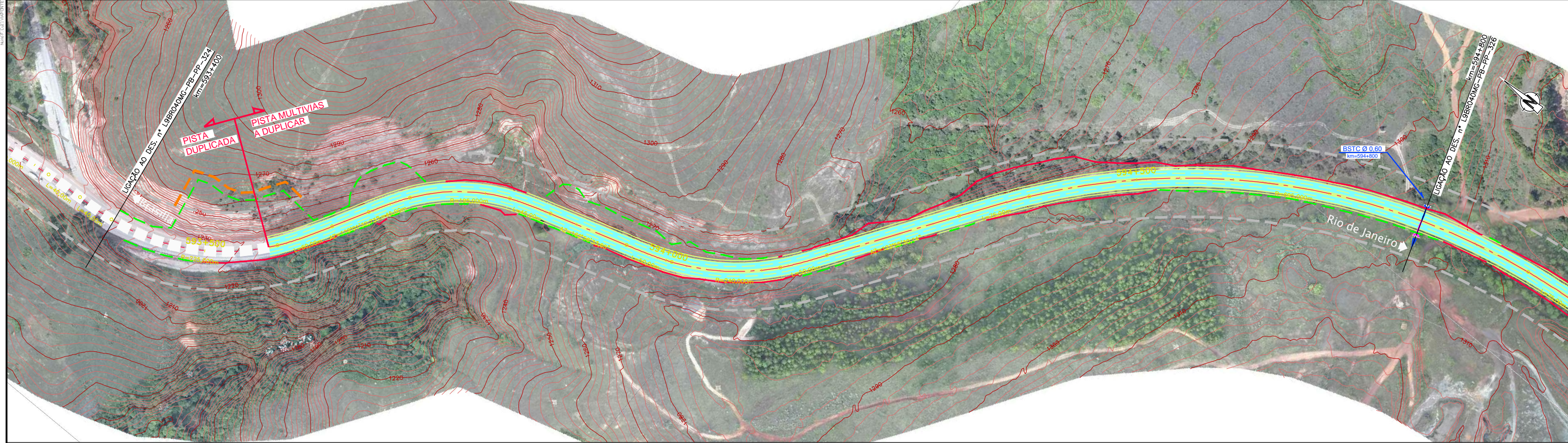
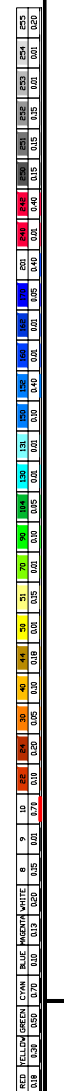


Em cópias deste desenho com formato diferente do A1 atender a escala gráfica



COTAS PROJETO PISTA NOVA	1219,27	1227,38	1234,82	1241,28	1247,73	1254,17	1260,62	1266,57	1271,68	1276,79	1281,91	1287,43	1293,51	1300,13	1306,81
COTAS TERRENO PISTA EXISTENTE	1219,27	1227,38	1234,82	1241,28	1247,73	1254,17	1260,62	1266,57	1271,68	1276,79	1281,91	1287,43	1293,51	1300,13	1306,81
ESTAQUEAMENTO	29670	29675	29680	29685	29690	29695	29700	29705	29710	29715	29720	29725	29730	29735	29740
QUILOMETRAGEM	593+400	593+500	593+600	593+700	593+800	593+900	594+000	594+100	594+200	594+300	594+400	594+500	594+600	594+700	594+800



CONCESSIONÁRIA  
BR040



Projeto: **BR-040 DF / GO / MG**  
TRECHO BRASÍLIA / DF - JUÍZ DE FORA / MG

Projeto: Paulo Gomes/João Campos  
Colaborou: Luis Lima/Carlos Martins  
Desenhou: Natácha Rodrigues  
Resp. Téc.: Luis Seraphim  
CREA: SC:0601479273

Descrição	Elaborou	Data

Escala:  
V/H=1:200/2000 (A1)  
V/H=1:400/4000 (A3)

Designação: PROJETO - CONTRATO CLÁUSULA 6.10  
**TRAÇADO**  
PROJETO GEOMÉTRICO  
km 593+400 ao km 594+800

Número: **L9BR040MG-PB-PP-325**  
Rev. **0** N.ºm. Folha: **07** Data: **2014**