

REPÚBLICA FEDERATIVA DO BRASIL
MINISTÉRIO DOS TRANSPORTES
AGÊNCIA NACIONAL DE TRANSPORTES TERRESTRES – ANTT

Rodovia: BR-040/ DF/ GO/ MG

**Trecho: Entrº BR-050(A)/251/DF-001 (Brasília) – Início de trecho da CON CER
(Juiz de Fora / Rio de Janeiro)**

Extensão: 936,800 km

Códigos PNV: 040BDF0010 à 040BMG0570

**PROJETO EXECUTIVO DE DUPLICAÇÃO, AMPLIAÇÃO DE
CAPACIDADE E MELHORIAS**

Lote : 02

Subtrecho : Cristalina / GO – Paracatu / MG

**Segmento : km 130,30 GO – km 142,80 GO
km 151,00 GO – km 157,00 GO
km 0,00 MG – km 87,00 GO**

Extensão : 105,50 km

TOMO III-A_MEIO AMBIENTE

**VOLUME 2 - PROJETO EXECUTIVO
DEZEMBRO/2016**

Rodovia : BR-040 / DF / GO / MG

Trecho : Entrº BR-050(A)/251/DF-001 (Brasília) – Início de trecho da CON CER (Juiz de Fora / Rio de Janeiro)

Extensão : 936,80 km

PNV : 040BDF0010 à 040BMG0570

PROJETO EXECUTIVO DE DUPLICAÇÃO, AMPLIAÇÃO DE CAPACIDADE E MELHORIAS

Lote : 02

Subtrecho: Cristalina / GO – Paracatu / MG

**Segmento : km 130,30 GO – km 142,80 GO
km 151,00 GO – km 157,00 GO
km 000,00 MG – km 87,00 MG**

Extensão : 105,50 km

Supervisão : Concessionária Via 040

Fiscalização : Concremat Engenharia e Tecnologia S.A.

Elaboração : Consórcio Falcão Bauer/ECR e LPC

Contrato : 4600004829 e 4600004423

VOLUME 2 – PROJETO EXECUTIVO

TOMO III-A_MEIO AMBIENTE

DEZEMBRO / 2016

Volume 2 – Projeto Executivo

1 - APRESENTAÇÃO

O presente volume denominado “Volume 2 – Projeto Executivo – Tomo III – Meio Ambiente e Paisagismo, pertencentes ao Trecho: km 130,300 ao km 142,80 e do km 151,00 ao km 157,00 no Estado de Goiás, e do km 0,00 ao km 87,00 no Estado de Minas Gerais da BR040” é parte integrante dos projetos executivos de duplicação da BR040/DF/GO/MG, esta sob concessão da VIA 040.

Além deste, fazem parte do projeto os seguintes Volumes:

- Volume 1 – Relatório de Projeto;
- Volume 2– Tomo I – Projeto Executivo – Estudos Topográficos;
- Volume 2– Tomo II – Projeto Executivo – Estudos Geotécnicos;
- Volume 2– Tomo IV – Projeto Executivo – Geométrico;
- Volume 2– Tomo V – Projeto Executivo – Terraplenagem;
- Volume 2– Tomo VI – Projeto Executivo – Drenagem;
- Volume 2– Tomo VII – Projeto Executivo – Pavimentação;
- Volume 2– Tomo VIII – Projeto Executivo – Contenção;
- Volume 2– Tomo IX – Projeto Executivo – Desapropriação;
- Volume 2– Tomo X – Projeto Executivo – Sinalização e Obras Complementares;
- Volume 2– Tomo XI ao XXIII – Projeto Executivo – Estruturas e Iluminação;
- Volume 3 – Esquema Construtivo;
- Volume 4 - Orçamento

1.1 PROJETO EXECUTIVO

O presente Tomo III Meio Ambiente e Paisagismo foi dividido nas seguintes partes, sendo apresentadas a seguir:

Tomo III-A e III-B – Meio Ambiente:

- Planta – Obras de Duplicação – Trecho de Goiás;
- Planta – Obras de Duplicação – Trecho de Minas Gerais;
- Planta – Retornos em Nível – Trecho de Goiás;
- Planta – Retornos em Nível – Trecho de Minas Gerais.

Tomo III-C – Paisagismo:

- Planta – Obras de Duplicação – Trecho de Goiás;
- Planta – Obras de Duplicação – Trecho de Minas Gerais;
- Planta – Retornos em Nível – Trecho de Goiás;
- Planta – Retornos em Nível – Trecho de Minas Gerais.

2 – PROJETO EXECUTIVO – MEIO AMBIENTE

2.1 – PLANTA – OBRAS DE DUPLICAÇÃO – MG



LEGENDA - GEOMETRIA

	TERRENO PISTA NORTE		EIXO PROJETADO
	GREIDE PROJETADO PISTA NORTE		TALUDE DE CORTE
	TERRENO PISTA SUL		TALUDE DE ATERRO
	GREIDE PROJETADO PISTA SUL		PISTA EXISTENTE
	FAIXA DE DOMINIO EXISTENTE		PISTA EXISTENTE
	FAIXA DE DOMINIO PROJETADA		PISTA PROJETADA
	PISTA EXISTENTE		

NOTAS

1 - MEDIDAS EM METRO, EXCETO AS INDICADAS.

DOCUMENTOS DE REFERÊNCIAS

- PROJETO GEOMÉTRICO - TRAÇADO EM PLANTA E PERFIL - VER DESENHO BR040-MG-000.000-ODC-GE-DE-E-0015
- PROJETO GEOMÉTRICO - TRAÇADO EM PLANTA E PERFIL - VER DESENHO BR040-MG-001.400-ODC-GE-DE-E-0016
- PASSAGEM DE FAUNA - FO.PRO.063
- INVENTÁRIO FLORESTAL PARA OBTENÇÃO DE AUTORIZAÇÃO DE SUPRESSÃO DE VEGETAÇÃO PARA AS OBRAS DE DUPLICAÇÃO E MELHORIA DA CAPACIDADE RODOVIÁRIA DA BR-040 - TRECHO: BRASILIA/DF A JUIZ DE FORA/MG.
- EIA/RIMA RODOVIA BR-040/DF/GO/MG
- DA.PRO.001 - INSTRUÇÕES E PREMISSAS BÁSICAS PARA ELABORAÇÃO E VERIFICAÇÃO DOS PROJETOS EXECUTIVOS DE DUPLICAÇÃO
- DA.CMA.004 - INSTRUÇÕES PARA REVEGETAÇÃO NA FAIXA DE DOMINIO
- LICENÇA PREVIA N° 519/2015 - IBAMA
- PAR. 02001.002540/2016-19 CONTRA/IBAMA
- PAR. 02001.000282/2016-36 CONTRA/IBAMA

LEGENDA

	PONTO DE PASSAGEM DE FAUNA		ÁREA DE EMPRÉSTIMO LATERAL		APE STA ISABEL E ESPALHA
	PASSIVO AMBIENTAL		CERRADÃO (SAVANA FLORESTADA)		PASSAGEM DE FAUNA
	CAVIDADE NATURAL SUBTERRÂNEA		CERRADO SENT. RESTRITO (SAV. ARBOR.) E F. EST. SEMID.		INTERVENÇÃO EM APP
	ÁREA A SER DESAPROPRIADA		CERRADO SENTIDO RESTRITO (SAVANA ARBORIZADA)		HIDROGRAFIA
	REINTEGRAÇÃO DE POSSE		CORREDOR ECOLÓGICO		ÁREA DE PRESERVAÇÃO PERMANENTE - APP
	ÁREA DE JAZIDA		PE DE PARACATU		ÁREA APP 30 m
					ÁREA APP 50 m
					ÁREA APP 100 m

REV.	TE	DESCRIÇÃO	DES.	PROJ.	VER.	APR.	DATA
D	B	REVISÃO GERAL	FLB	DJ	KH	KH	01/12/16
B	B	REVISÃO GERAL	FLB	DJ	KH	KH	27/10/16
A	B	EMIÇÃO INICIAL	FLB	DJ	KH	KH	16/03/16

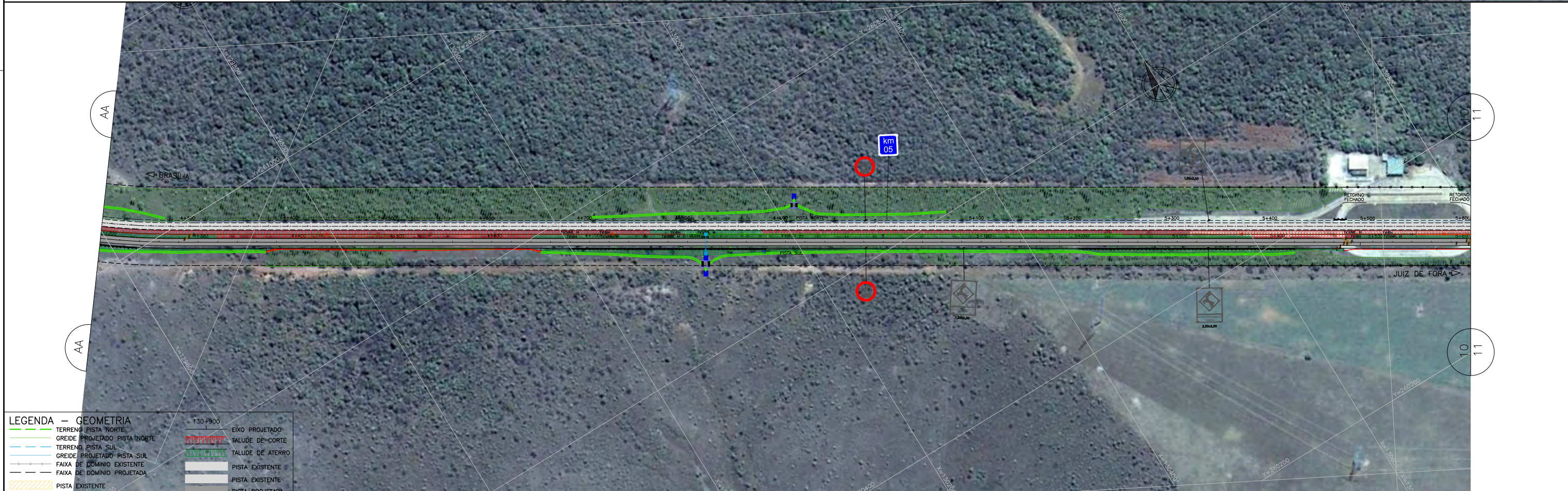
REVISÕES

TIPO DE EMISSÃO	(A) PRELIMINAR	(B) PARA APROVAÇÃO	(C) PARA CONHECIMENTO	(D) PARA COTAÇÃO
	(E) PARA CONSTRUÇÃO	(F) CONFORME COMPRADO	(G) 'As Built'	(H) CANCELADO
	(I) PARA ANÁLISE E REVISÃO (HOLD)	(J) APROVADO		

CONCESSIONÁRIA VIA 040 - DF/GO/MG

DUPLICAÇÃO DA BR-040 - PROJETO EXECUTIVO
 km 0+000 a km 2+800
 LOTE 02 - Km 130+300/GO ao Km 87+000/MG
 PROJETO EXECUTIVO DE MEIO AMBIENTE
 PLANTA

ESCALA	CONCESSIONÁRIA VIA 040	N° PROJETA	REVISÃO
1:2000	BR040-MG-000.000-ODC-MA-DE-E-0009		0



LEGENDA - GEOMETRIA

- TERRENO PISTA NORTE
- GREIDE PROJETADO PISTA NORTE
- TERRENO PISTA SUL
- GREIDE PROJETADO PISTA SUL
- FAIXA DE DOMINIO EXISTENTE
- FAIXA DE DOMINIO PROJETADA
- PISTA EXISTENTE
- PISTA PROJETADA

NOTAS

1 - MEDIDAS EM METRO, EXCETO AS INDICADAS.

DOCUMENTOS DE REFERÊNCIAS

PROJETO GEOMÉTRICO - TRAÇADO EM PLANTA E PERFIL - VER DESENHO BR040-MG-002.800-ODC-GE-DE-E-0082

PROJETO GEOMÉTRICO - TRAÇADO EM PLANTA E PERFIL - VER DESENHO BR040-MG-004.200-ODC-GE-DE-E-0083

- PASSAGEM DE FAUNA - FO.PRO.063

- INVENTÁRIO FLORESTAL PARA OBTENÇÃO DE AUTORIZAÇÃO DE SUPRESSÃO DE VEGETAÇÃO PARA AS OBRAS DE DUPLICAÇÃO E MELHORIA DA CAPACIDADE RODOVIÁRIA DA BR-040 - TRECHO: BRASÍLIA/DF A JUIZ DE FORA/MG.

- EIA/RIMA RODOVIA BR-040/DF/GO/MG

- DA.PRO.001 - INSTRUÇÕES E PREMISSAS BÁSICAS PARA ELABORAÇÃO E VERIFICAÇÃO DOS PROJETOS EXECUTIVOS DE DUPLICAÇÃO

- DA.CMA.004 - INSTRUÇÕES PARA REVEGETAÇÃO NA FAIXA DE DOMINIO

- LICENÇA PREVIA N° 519/2015 - IBAMA

- PAR. 02001.002540/2016-19 COTRA/IBAMA

- PAR. 02001.000282/2016-36 COTRA/IBAMA

REV.	TE	DESCRIÇÃO	DES.	PROJ.	VER.	APR.	DATA
D	B	REVISÃO GERAL	FLB	DJ	KH	KH	01/12/16
B	B	REVISÃO GERAL	FLB	DJ	KH	KH	27/10/16
A	B	EMISSION INICIAL	FLB	DJ	KH	KH	16/03/16

REVISÕES

TIPO DE EMISSÃO	(A) PRELIMINAR	(B) PARA APROVAÇÃO	(C) PARA CONHECIMENTO	(D) PARA COTAÇÃO
(E) PARA CONSTRUÇÃO	(F) CONFORME COMPRADO	(G) 'As Built'	(H) CANCELADO	
(I) PARA ANÁLISE E REVISÃO (HOLD)	(J) APROVADO			

Constituição

VIA 040

AANT

Falcão Bauer

ECR

LPC Lacerda Projetos e Consultoria Ltda

CONCESSIONARIA VIA 040 - DF/GO/MG

DUPLICAÇÃO DA BR-040 - PROJETO EXECUTIVO

km 2+800 a km 5+600

LOTE 02 - Km 130+300/GO ao Km 87+000/MG

PROJETO EXECUTIVO DE MEIO AMBIENTE

PLANTA

ESCALA	CONCESSIONARIA VIA 040	N° PROJETA	REVISÃO
1:2000	BR040-MG-002.800-ODC-MA-DE-E-0010		0

INSTRUÇÕES P/ PLANIMETRIA

CD	ESPESIM
1	0,1
2	0,2
3	0,3
4	0,4
5	0,5
6	0,6
7	0,7
8	0,8
9	0,9
10	1,0
11	1,1
12	1,2
13	1,3
14	1,4
15	1,5
16	1,6
17	1,7
18	1,8
19	1,9
20	2,0
21	2,1
22	2,2
23	2,3
24	2,4
25	2,5
26	2,6
27	2,7
28	2,8
29	2,9
30	3,0

LEGENDA

- PONTO DE PASSAGEM DE FAUNA
- PASSIVO AMBIENTAL
- CAVIDADE NATURAL SUBTERRÂNEA
- ÁREA A SER DESAPROPRIADA
- REINTEGRAÇÃO DE POSSE
- ÁREA DE JAZIDA
- ÁREA DE EMPRÉSTIMO LATERAL
- CERRADÃO (SAVANA FLORESTADA)
- CERRADO SENT. RESTRITO (SAV. ARBOR.) E F. EST. SEMID. (CERRADO SENTIDO RESTRITO (SAVANA ARBORIZADA)
- CORREDOR ECOLÓGICO
- PE DE PARACATU
- APE STA ISABEL E ESPALHA
- PASSAGEM DE FAUNA
- INTERVENÇÃO EM APP
- HIDROGRAFIA
- ÁREA DE PRESERVAÇÃO PERMANENTE - APP
- ÁREA APP 30 m
- ÁREA APP 50 m
- ÁREA APP 100 m



LEGENDA GEOMETRIA

	TERRENO PISTA NORTE		EIXO PROJETADO
	GREIDE PROJETADO PISTA NORTE		TALUDE DE CORTE
	TERRENO PISTA SUL		TALUDE DE ATERRO
	GREIDE PROJETADO PISTA SUL		PISTA EXISTENTE
	FAIXA DE DOMINIO EXISTENTE		PISTA EXISTENTE
	FAIXA DE DOMINIO PROJETADA		PISTA EXISTENTE
	PISTA EXISTENTE		PISTA PROJETADA

NOTAS

1 - MEDIDAS EM METRO, EXCETO AS INDICADAS.

DOCUMENTOS DE REFERÊNCIAS

- PROJETO GEOMÉTRICO - TRAÇADO EM PLANTA E PERFIL - VER DESENHO BR040-MG-005.600-ODC-GE-DE-E-0084
- PROJETO GEOMÉTRICO - TRAÇADO EM PLANTA E PERFIL - VER DESENHO BR040-MG-007.000-ODC-GE-DE-E-0085
- PASSAGEM DE FAUNA - FO.PRO.063
- INVENTÁRIO FLORESTAL PARA OBTENÇÃO DE AUTORIZAÇÃO DE SUPRESSÃO DE VEGETAÇÃO PARA AS OBRAS DE DUPLICAÇÃO E MELHORIA DA CAPACIDADE RODOVIÁRIA DA BR-040 - TRECHO: BRASILIA/DF A JUIZ DE FORA/MG.
- EIA/RIMA RODOVIA BR-040/DF/GO/MG
- DA.PRO.001 - INSTRUÇÕES E PREMISSAS BÁSICAS PARA ELABORAÇÃO E VERIFICAÇÃO DOS PROJETOS EXECUTIVOS DE DUPLICAÇÃO
- DA.CMA.004 - INSTRUÇÕES PARA REVEGETAÇÃO NA FAIXA DE DOMINIO
- LICENÇA PREVIA N° 519/2015 - IBAMA
- PAR. 02001.002540/2016-19 COTRA/IBAMA
- PAR. 02001.000282/2016-36 COTRA/IBAMA

REV.	TE	DESCRIÇÃO	DES.	PROJ.	VER.	APR.	DATA
D	B	REVISÃO GERAL	FLB	DJ	KH	KH	01/12/16
B	B	REVISÃO GERAL	FLB	DJ	KH	KH	27/10/16
A	B	EMISSION INICIAL	FLB	DJ	KH	KH	16/03/16

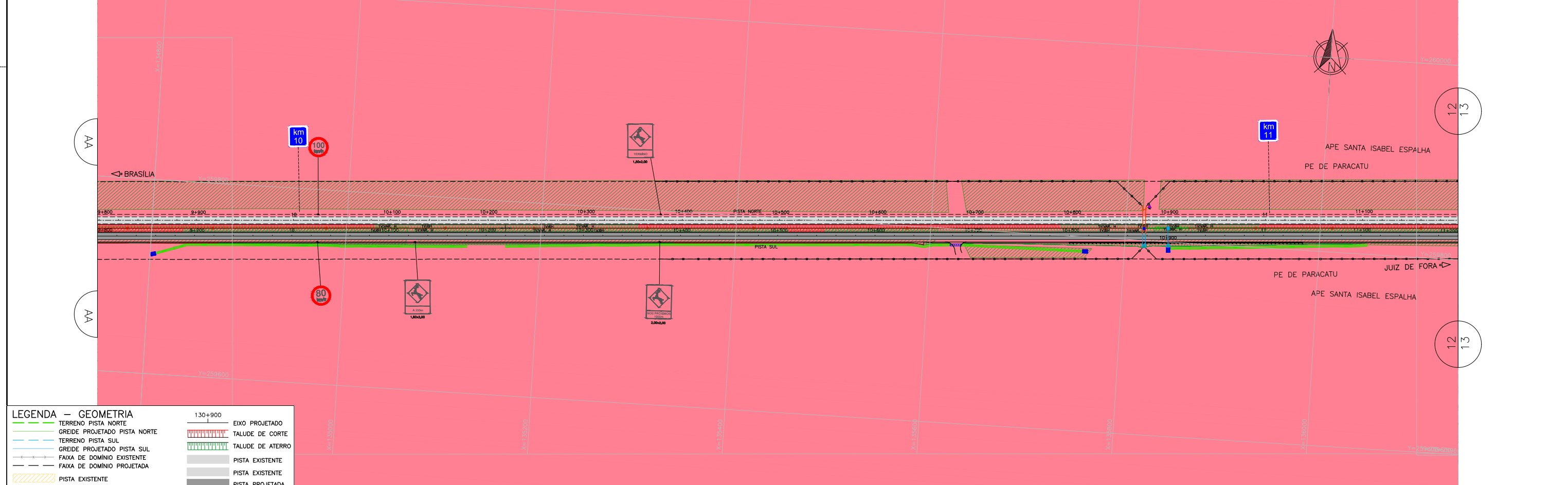
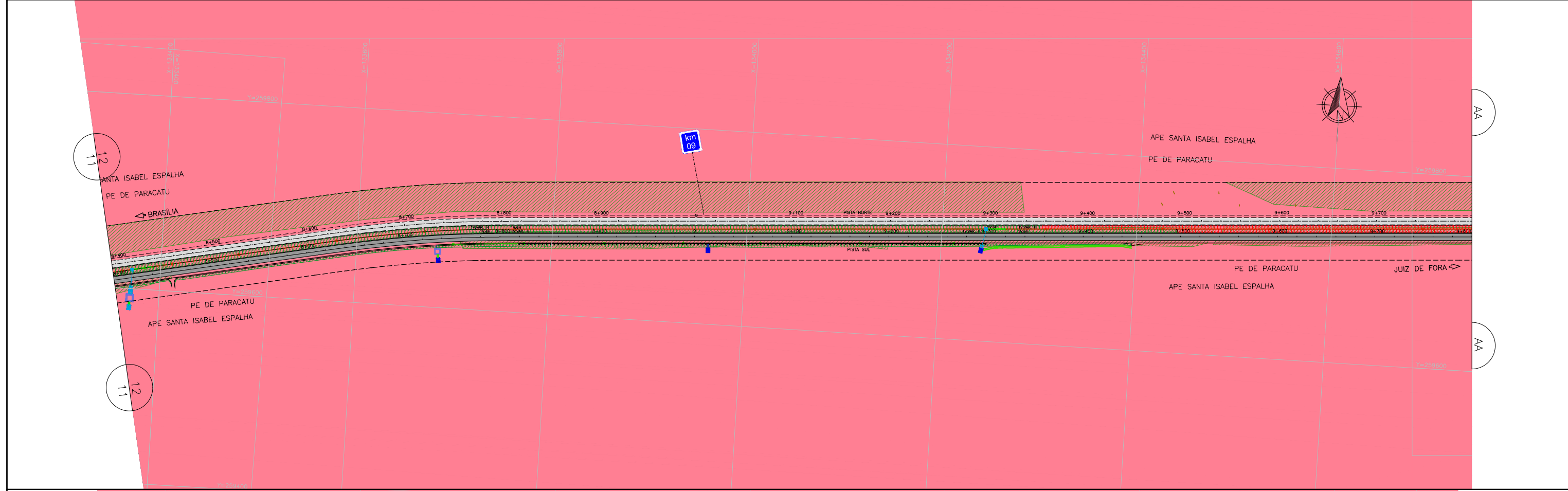
TIPO DE EMISSÃO		REVISÕES			
(A) PRELIMINAR	(B) PARA APROVAÇÃO	(C) PARA CONHECIMENTO	(D) PARA COTAÇÃO	(E) PARA CONSTRUÇÃO	(F) CONFORME COMPRADO
(G) 'As Built'	(H) CANCELADO	(I) PARA ANÁLISE E REVISÃO (HOLD)	(J) APROVADO		

CONCESSIONARIA VIA 040 - DF/GO/MG

DUPLICAÇÃO DA BR-040 - PROJETO EXECUTIVO
 km 5+600 a km 8+400
 LOTE 02 - Km 130+300/GO ao Km 87+000/MG
 PROJETO EXECUTIVO DE MEIO AMBIENTE
 PLANTA

ESCALA	CONCESSIONARIA VIA 040	N° PROJETA	REVISÃO
1:2000	BR040-MG-005.600-ODC-MA-DE-E-0011		0

INSTRUÇÕES Nº	PLANO	ESPALHA
1	0,1	
2	0,2	
3	0,3	
4	0,4	
5	0,5	
6	0,6	
7	0,7	
8	0,8	
9	0,9	
10	1,0	
11	1,1	
12	1,2	
13	1,3	
14	1,4	
15	1,5	
16	1,6	
17	1,7	
18	1,8	
19	1,9	
20	2,0	
21	2,1	
22	2,2	
23	2,3	
24	2,4	
25	2,5	
26	2,6	
27	2,7	
28	2,8	
29	2,9	
30	3,0	



LEGENDA - GEOMETRIA

	TERRENO PISTA NORTE		130+900	EIXO PROJETADO
	GREIDE PROJETADO PISTA NORTE			TALUDE DE CORTE
	TERRENO PISTA SUL			TALUDE DE ATERRO
	GREIDE PROJETADO PISTA SUL			PISTA EXISTENTE
	FAIXA DE DOMINIO EXISTENTE			PISTA EXISTENTE
	FAIXA DE DOMINIO PROJETADA			PISTA PROJETADA
	PISTA EXISTENTE			

NOTAS

1 - MEDIDAS EM METRO, EXCETO AS INDICADAS.

DOCUMENTOS DE REFERÊNCIAS

- PROJETO GEOMÉTRICO - TRAÇADO EM PLANTA E PERFIL - VER DESENHO BR040-MG-008.400-ODC-GE-DE-E-0086
- PROJETO GEOMÉTRICO - TRAÇADO EM PLANTA E PERFIL - VER DESENHO BR040-MG-009.800-ODC-GE-DE-E-0087
- PASSAGEM DE FAUNA - FO.PRO.063
- INVENTÁRIO FLORESTAL PARA OBTENÇÃO DE AUTORIZAÇÃO DE SUPRESSÃO DE VEGETAÇÃO PARA AS OBRAS DE DUPLICAÇÃO E MELHORIA DA CAPACIDADE RODOVIÁRIA DA BR-040 - TRECHO: BRASÍLIA/DF A JUIZ DE FORA/MG.
- EIA/RIMA RODOVIA BR-040/DF/GO/MG
- DA.PRO.001 - INSTRUÇÕES E PREMISSAS BÁSICAS PARA ELABORAÇÃO E VERIFICAÇÃO DOS PROJETOS EXECUTIVOS DE DUPLICAÇÃO
- DA.CMA.004 - INSTRUÇÕES PARA REVEGETAÇÃO NA FAIXA DE DOMÍNIO
- LICENÇA PREVIA N° 519/2015 - IBAMA
- PAR. 02001.002540/2016-19 CONTRA/IBAMA
- PAR. 02001.000282/2016-36 CONTRA/IBAMA

REV.	TE	DESCRIÇÃO	DES.	PROJ.	VER.	APR.	DATA
D	B	REVISÃO GERAL	FLB	DJ	KH	KH	01/12/16
B	B	REVISÃO GERAL	FLB	DJ	KH	KH	27/10/16
A	B	EMIÇÃO INICIAL	FLB	DJ	KH	KH	16/03/16


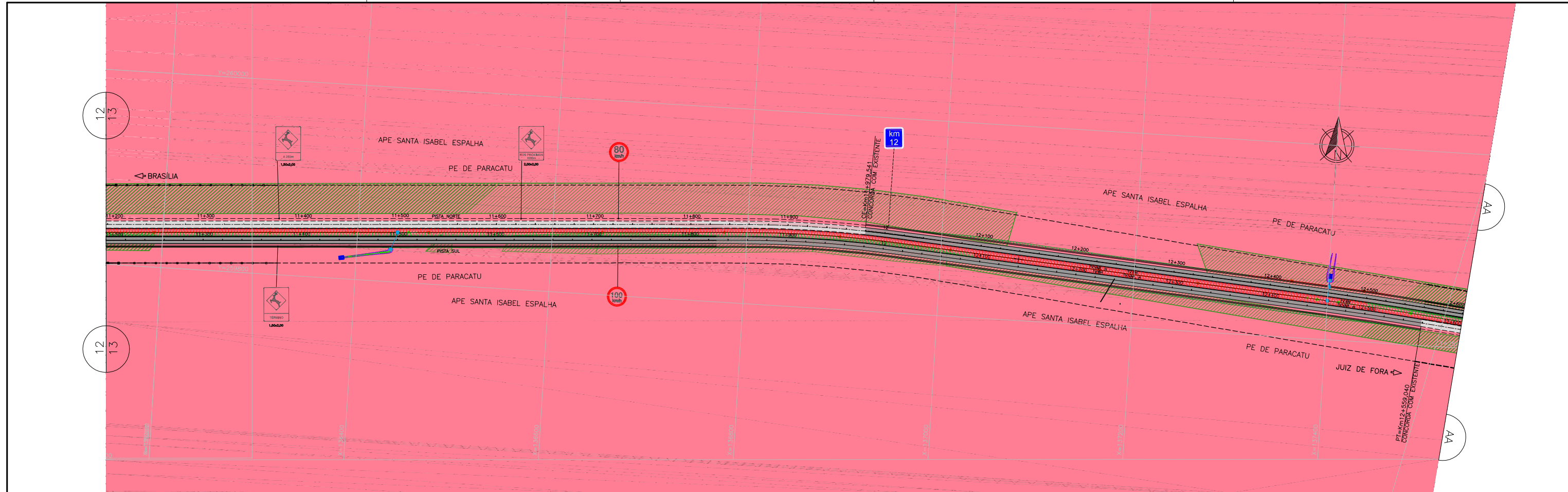
TIPO DE EMISSÃO		REVISÕES			
(A) PRELIMINAR	(B) PARA APROVAÇÃO	(C) PARA CONHECIMENTO	(D) PARA COTAÇÃO	(E) PARA CONSTRUÇÃO	(F) CONFORME COMPRADO
(G) 'As Built'	(H) CANCELADO	(I) PARA ANÁLISE E REVISÃO (HOLD)	(J) APROVADO		

Concessionária VIA 040 - DF/GO/MG

DUPLICAÇÃO DA BR-040 - PROJETO EXECUTIVO
 km 8+400 a km 11+200
 LOTE 02 - Km 130+300/GO ao Km 87+000/MG
 PROJETO EXECUTIVO DE MEIO AMBIENTE
 PLANTA

ESCALA	CONCESSIONÁRIA VIA 040	N° PROJETA	REVISÃO
1:2000	BR040-MG-008.400-ODC-MA-DE-E-0012		0

INSTRUÇÕES P/ APLICAÇÃO	CON	ESP
1	0,1	0,1
2	0,2	0,2
3	0,3	0,3
4	0,4	0,4
5	0,5	0,5
6	0,6	0,6
7	0,7	0,7
8	0,8	0,8
9	0,9	0,9
10	1,0	1,0
11	1,1	1,1
12	1,2	1,2
13	1,3	1,3
14	1,4	1,4
15	1,5	1,5
16	1,6	1,6
17	1,7	1,7
18	1,8	1,8
19	1,9	1,9
20	2,0	2,0



LEGENDA -- GEOMETRIA

TERRENO PISTA NORTE	GREIDE PROJETADO PISTA NORTE	TERRENO PISTA SUL	GREIDE PROJETADO PISTA SUL	FAIXA DE DOMÍNIO EXISTENTE	FAIXA DE DOMÍNIO PROJETADA	PISTA EXISTENTE
130+900	EIXO PROJETADO	TALUDE DE CORTE	TALUDE DE ATERRO	PISTA EXISTENTE	PISTA EXISTENTE	PISTA PROJETADA

NOTAS
1 - MEDIDAS EM METRO, EXCETO AS INDICADAS.

LEGENDA

PONTO DE PASSAGEM DE FAUNA	PASSIVO AMBIENTAL	CAVIDADE NATURAL SUBTERRÂNEA	ÁREA A SER DESAPROPRIADA	REINTEGRAÇÃO DE POSSE	ÁREA DE JAZIDA	ÁREA DE EMPRÉSTIMO LATERAL	CERRADÃO (SAVANA FLORESTADA)	CERRADO SENT. RESTRITO (SAV. ARBOR.) E F. EST. SEMID.	CERRADO SENTIDO RESTRITO (SAVANA ARBORIZADA)	CORREDOR ECOLÓGICO	PE DE PARACATU	APE STA ISABEL E ESPALHA	PASSAGEM DE FAUNA	INTERVENÇÃO EM APP	HIDROGRAFIA	ÁREA DE PRESERVAÇÃO PERMANENTE - APP	ÁREA APP 30 m	ÁREA APP 50 m	ÁREA APP 100 m
----------------------------	-------------------	------------------------------	--------------------------	-----------------------	----------------	----------------------------	------------------------------	---	--	--------------------	----------------	--------------------------	-------------------	--------------------	-------------	--------------------------------------	---------------	---------------	----------------

DOCUMENTOS DE REFERÊNCIAS

- PROJETO GEOMÉTRICO - TRAÇADO EM PLANTA E PERFIL - VER DESENHO BR040-MG-011.200-ODC-GE-DE-E-0088
- PROJETO GEOMÉTRICO - TRAÇADO EM PLANTA E PERFIL - VER DESENHO BR040-MG-012.600-ODC-GE-DE-E-0089
- PASSAGEM DE FAUNA - FO.PRO.063
- INVENTÁRIO FLORESTAL PARA OBTENÇÃO DE AUTORIZAÇÃO DE SUPRESSÃO DE VEGETAÇÃO PARA AS OBRAS DE DUPLICAÇÃO E MELHORIA DA CAPACIDADE RODOVIÁRIA DA BR-040 - TRECHO: BRASÍLIA/DF A JUIZ DE FORA/MG.
- EIA/RIMA RODOVIA BR-040/DF/GO/MG
- DA.PRO.001 - INSTRUÇÕES E PREMISSAS BÁSICAS PARA ELABORAÇÃO E VERIFICAÇÃO DOS PROJETOS EXECUTIVOS DE DUPLICAÇÃO
- DA.CMA.004 - INSTRUÇÕES PARA REVEGETAÇÃO NA FAIXA DE DOMÍNIO
- LICENÇA PREVIA N° 519/2015 - IBAMA
- PAR. 02001.002540/2016-19 COTRA/IBAMA
- PAR. 02001.000282/2016-36 COTRA/IBAMA

REV.	TE	DESCRIÇÃO	DES.	PROJ.	VER.	APR.	DATA
0	B	REVISÃO GERAL	FLB	DJ	KH	KH	01/12/16
B	B	REVISÃO GERAL	FLB	DJ	KH	KH	27/10/16
A	B	EMISSION INICIAL	FLB	DJ	KH	KH	16/03/14

TIPO DE EMISSÃO	REVISÕES		
(A) PRELIMINAR	(B) PARA APROVAÇÃO	(C) PARA CONHECIMENTO	(D) PARA COTAÇÃO
(E) PARA CONSTRUÇÃO	(F) CONFORME COMPRADO	(G) 'As Built'	(H) CANCELADO
(I) PARA ANÁLISE E REVISÃO (HOLD)	(J) APROVADO		

VIA 040

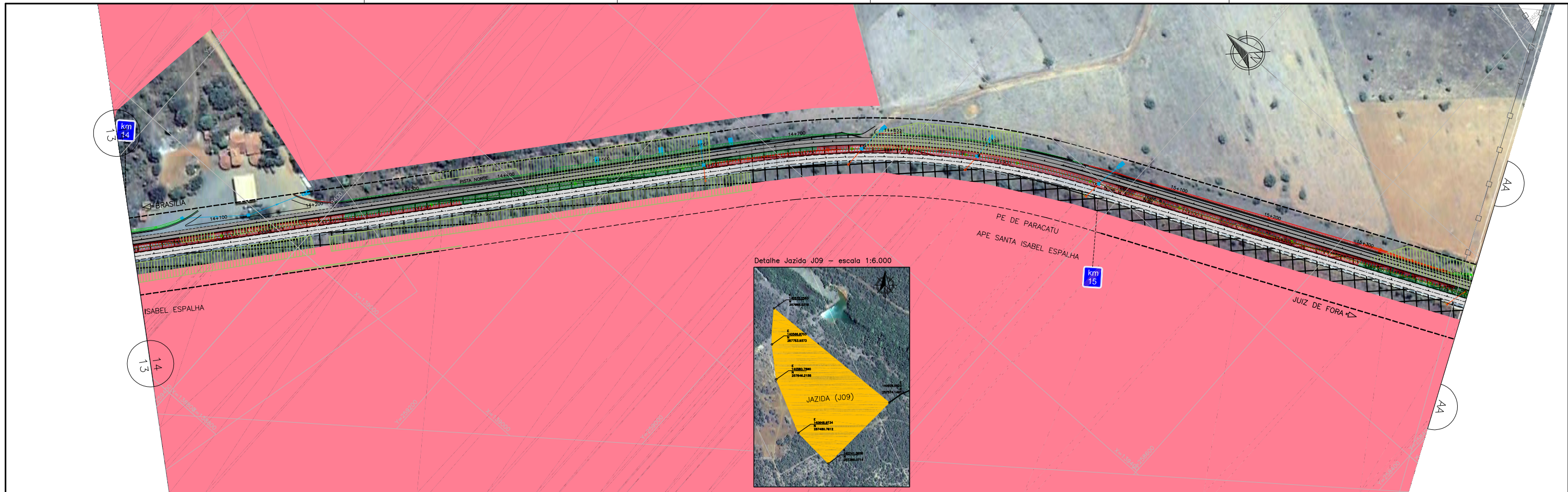
CONCESSIONÁRIA VIA 040 - DF/GO/MG

Consórcio: **ANTT**, **Falcão Bauer**, **ECR**, **LPC Lacerda Projetos e Consultoria Ltda**

DUPLICAÇÃO DA BR-040 - PROJETO EXECUTIVO
 km 11+200 a km 14+000
 LOTE 02 - Km 130+300/GO ao Km 87+000/MG
 PROJETO EXECUTIVO DE MEIO AMBIENTE
 PLANTA

ESCALA: 1:2000
 CONCESSIONÁRIA VIA 040
 BR040-MG-011.200-ODC-MA-DE-E-0013

N° PROJETAISTA: .
 REVISÃO: 0



LEGENDA -- GEOMETRIA

TERRENO PISTA NORTE	EIXO PROJETADO
GREIDE PROJETADO PISTA NORTE	TALUDE DE CORTE
TERRENO PISTA SUL	TALUDE DE ATERRO
GREIDE PROJETADO PISTA SUL	PISTA EXISTENTE
FAIXA DE DOMÍNIO EXISTENTE	PISTA EXISTENTE
FAIXA DE DOMÍNIO PROJETADA	PISTA PROJETADA
PISTA EXISTENTE	

NOTAS

1 - MEDIDAS EM METRO, EXCETO AS INDICADAS.

LEGENDA

▲ PONTO DE PASSAGEM DE FAUNA	▲ PASSIVO AMBIENTAL	▲ CAVIDADE NATURAL SUBTERRÂNEA	▲ ÁREA A SER DESAPROPRIADA	▲ ÁREA DE JAZIDA
▲ ÁREA DE EMPRÉSTIMO LATERAL	▲ CERRADÃO (SAVANA FLORESTADA)	▲ CERRADO SENT. RESTRITO (SAV. ARBOR.) E F. EST. SEMID.	▲ CERRADO SENTIDO RESTRITO (SAVANA ARBORIZADA)	▲ CORREDOR ECOLÓGICO
▲ APE STA ISABEL E ESPALHA	▲ PASSAGEM DE FAUNA	▲ INTERVENÇÃO EM APP	▲ HIDROGRAFIA	▲ ÁREA DE PRESERVAÇÃO PERMANENTE - APP
			▲ ÁREA APP 30 m	▲ ÁREA APP 50 m
			▲ ÁREA APP 100 m	

DOCUMENTOS DE REFERÊNCIAS

- PROJETO GEOMÉTRICO - TRAÇADO EM PLANTA E PERFIL - VER DESENHO BR040-MG-014.000-ODC-GE-DE-E-0090
- PROJETO GEOMÉTRICO - TRAÇADO EM PLANTA E PERFIL - VER DESENHO BR040-MG-015.400-ODC-GE-DE-E-0091
- PASSAGEM DE FAUNA - FO.PRO.063
- INVENTÁRIO FLORESTAL PARA OBTENÇÃO DE AUTORIZAÇÃO DE SUPRESSÃO DE VEGETAÇÃO PARA AS OBRAS DE DUPLICAÇÃO E MELHORIA DA CAPACIDADE RODOVIÁRIA DA BR-040 - TRECHO: BRASÍLIA/DF A JUÍZ DE FORA/MG.
- EIA/RIMA RODOVIA BR-040/DF/GO/MG
- DA.PRO.001 - INSTRUÇÕES E PREMISSAS BÁSICAS PARA ELABORAÇÃO E VERIFICAÇÃO DOS PROJETOS EXECUTIVOS DE DUPLICAÇÃO
- DA.CMA.004 - INSTRUÇÕES PARA REVEGETAÇÃO NA FAIXA DE DOMÍNIO
- LICENÇA PREVIA N° 519/2015 - IBAMA
- PAR. 02001.002540/2016-19 COTRA/IBAMA
- PAR. 02001.000282/2016-36 COTRA/IBAMA

REV.	TE	DESCRIÇÃO	DES.	PROJ.	VER.	APR.	DATA
0	B	REVISÃO GERAL	FLB	DJ	KH	KH	01/12/16
B	B	REVISÃO GERAL	FLB	DJ	KH	KH	27/10/16
A	B	EMIÇÃO INICIAL	FLB	DJ	KH	KH	16/03/14

VIA 040

CONCESSIONÁRIA VIA 040 - DF/GO/MG

Consórcio: **ANTT**, **Falcão Bauer Engenharia**, **ECR Engenharia**, **LPC Lacerda Projetos e Consultoria Ltda**

DUPLICAÇÃO DA BR-040 - PROJETO EXECUTIVO

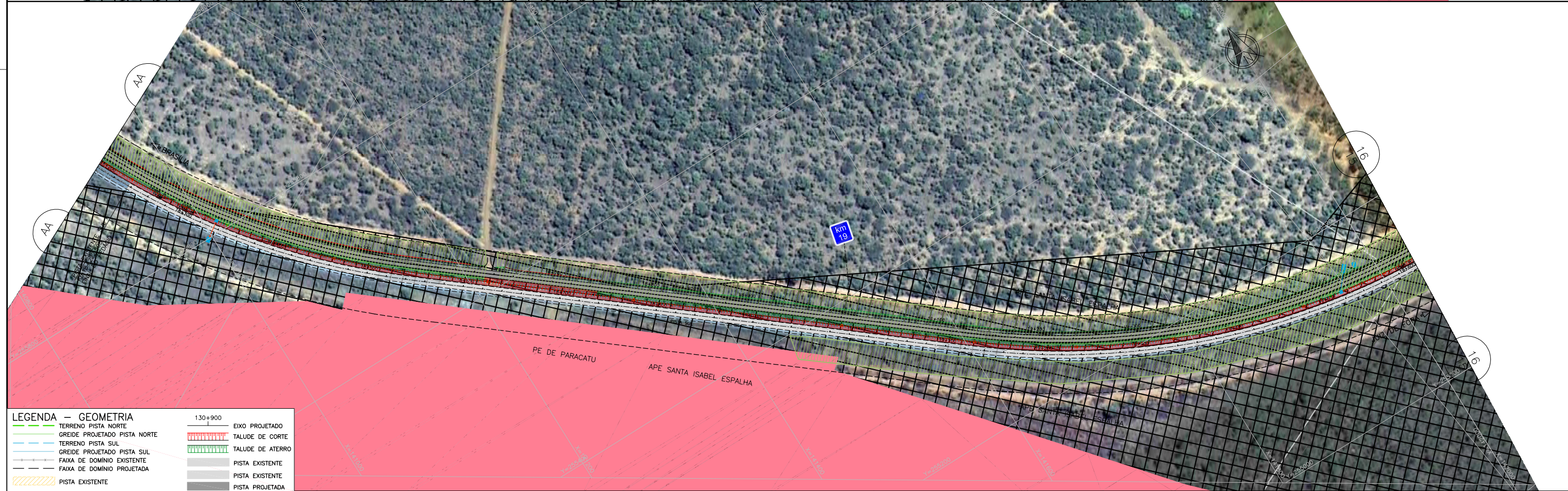
km 14+000 a km 16+800

LOTE 02 - Km 130+300/GO ao Km 87+000/MG

PROJETO EXECUTIVO DE MEIO AMBIENTE

PLANTA

TIPO DE EMISSÃO	(A) PRELIMINAR (E) PARA CONSTRUÇÃO (I) PARA ANÁLISE E REVISÃO (HOLD)	REVISÕES	(B) PARA APROVAÇÃO (F) CONFORME COMPRADO (J) APROVADO	(C) PARA CONHECIMENTO (G) 'As Built'	(D) PARA COTAÇÃO (H) CANCELADO	ESCALA	CONCESSIONÁRIA VIA 040 BR040-MG-014.000-ODC-MA-DE-E-0014	N° PROJETA	REVISÃO
						1:2000			0



LEGENDA -- GEOMETRIA

TERRENO PISTA NORTE	EIXO PROJETADO
GREIDE PROJETADO PISTA NORTE	TALUDE DE CORTE
TERRENO PISTA SUL	TALUDE DE ATERRO
GREIDE PROJETADO PISTA SUL	PISTA EXISTENTE
FAIXA DE DOMÍNIO EXISTENTE	PISTA EXISTENTE
FAIXA DE DOMÍNIO PROJETADA	PISTA EXISTENTE
PISTA EXISTENTE	PISTA PROJETADA

NOTAS

1 - MEDIDAS EM METRO, EXCETO AS INDICADAS.

LEGENDA

▲ PONTO DE PASSAGEM DE FAUNA	▲ PASSIVO AMBIENTAL	▲ CAVIDADE NATURAL SUBTERRÂNEA	▲ ÁREA A SER DESAPROPRIADA	▲ REINTEGRAÇÃO DE POSSE	▲ ÁREA DE JAZIDA
▲ ÁREA DE EMPRÉSTIMO LATERAL	▲ CERRADÃO (SAVANA FLORESTADA)	▲ CERRADO SENT. RESTRITO (SAV. ARBOR.) E F. EST. SEMID. (SAVANA ARBORIZADA)	▲ CERRADO SENTIDO RESTRITO (SAVANA ARBORIZADA)	▲ CORREDOR ECOLÓGICO	▲ PE DE PARACATU
▲ APE STA ISABEL E ESPALHA	▲ PASSAGEM DE FAUNA	▲ INTERVENÇÃO EM APP	▲ HIDROGRAFIA	▲ ÁREA DE PRESERVAÇÃO PERMANENTE - APP	▲ ÁREA APP 30 m
					▲ ÁREA APP 50 m
					▲ ÁREA APP 100 m

DOCUMENTOS DE REFERÊNCIAS

- PROJETO GEOMÉTRICO - TRAÇADO EM PLANTA E PERFIL - VER DESENHO BR040-MG-016.800-ODC-GE-DE-E-0092
- PROJETO GEOMÉTRICO - TRAÇADO EM PLANTA E PERFIL - VER DESENHO BR040-MG-018.200-ODC-GE-DE-E-0093
- PASSAGEM DE FAUNA - FO.PRO.063
- INVENTÁRIO FLORESTAL PARA OBTENÇÃO DE AUTORIZAÇÃO DE SUPRESSÃO DE VEGETAÇÃO PARA AS OBRAS DE DUPLICAÇÃO E MELHORIA DA CAPACIDADE RODOVIÁRIA DA BR-040 - TRECHO: BRASÍLIA/DF A JUIZ DE FORA/MG.
- EIA/RIMA RODOVIA BR-040/DF/GO/MG
- DA.PRO.001 - INSTRUÇÕES E PREMISSAS BÁSICAS PARA ELABORAÇÃO E VERIFICAÇÃO DOS PROJETOS EXECUTIVOS DE DUPLICAÇÃO
- DA.CMA.004 - INSTRUÇÕES PARA REVEGETAÇÃO NA FAIXA DE DOMÍNIO
- LICENÇA PREVIA N° 519/2015 - IBAMA
- PAR. 02001.002540/2016-19 COTRA/IBAMA
- PAR. 02001.000282/2016-36 COTRA/IBAMA

REV.	TE	DESCRIÇÃO	DES.	PROJ.	VER.	APR.	DATA
-	-	-	-	-	-	-	-
0	J	REVISÃO GERAL	FLB	DJ	KH	KH	01/12/16
B	B	REVISÃO GERAL	FLB	DJ	KH	KH	27/10/16
A	B	EMISSION INICIAL	FLB	DJ	KH	KH	16/03/16

TIPO DE EMISSÃO		REVISÕES			
(A) PRELIMINAR	(B) PARA APROVAÇÃO	(C) PARA CONHECIMENTO	(D) PARA COTAÇÃO	(E) PARA CONSTRUÇÃO	(F) CONFORME COMPRADO
(G) "As Built"	(H) CANCELADO	(I) PARA ANÁLISE E REVISÃO (HOLD)	(J) APROVADO		

VIA 040

CONCESSIONÁRIA VIA 040 - DF/GO/MG

Consórcio

ANTT
AGÊNCIA NACIONAL DE TRANSPORTES TERRESTRES

Falcão Bauer
ENGENHARIA

ECR
ENGENHARIA

LPC Lacerda Projetos e Consultoria Ltda

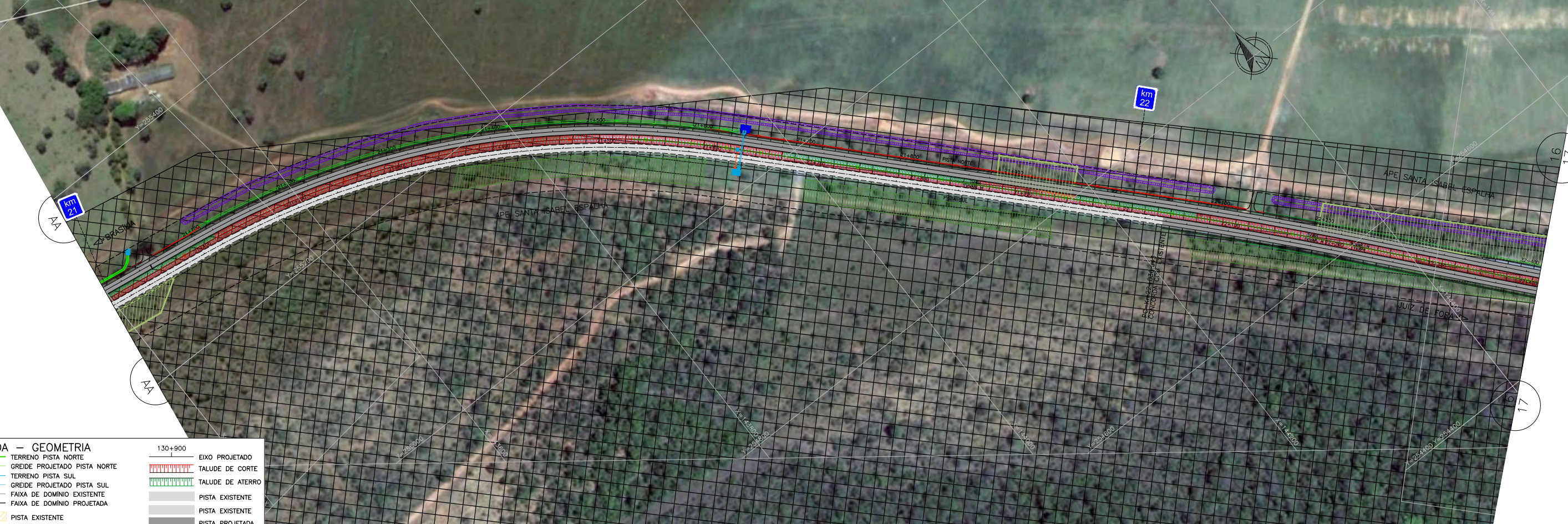
DUPLICAÇÃO DA BR-040 - PROJETO EXECUTIVO
km 16+800 a km 19+600
LOTE 02 - Km 130+300/GO ao Km 87+000/MG
PROJETO EXECUTIVO DE MEIO AMBIENTE
PLANTA

ESCALA: 1:2000

CONCESSIONÁRIA VIA 040
BR040-MG-016.800-ODC-MA-DE-E-0015

N° PROJETAISTA

REVISÃO: 0



LEGENDA - GEOMETRIA

	TERRENO PISTA NORTE		130+900	EIXO PROJETADO
	GREIDE PROJETADO PISTA NORTE			TALUDE DE CORTE
	TERRENO PISTA SUL			TALUDE DE ATERRO
	GREIDE PROJETADO PISTA SUL			PISTA EXISTENTE
	FAIXA DE DOMINIO EXISTENTE			PISTA EXISTENTE
	FAIXA DE DOMINIO PROJETADA			PISTA PROJETADA
	PISTA EXISTENTE			

NOTAS

1 - MEDIDAS EM METRO, EXCETO AS INDICADAS.

DOCUMENTOS DE REFERÊNCIAS

- PROJETO GEOMÉTRICO - TRAÇADO EM PLANTA E PERFIL - VER DESENHO BR040-GO-130.300-ODC-GE-DE-E-0001
- PROJETO GEOMÉTRICO - TRAÇADO EM PLANTA E PERFIL - VER DESENHO BR040-GO-131.700-ODC-GE-DE-E-0002
- PASSAGEM DE FAUNA - FO.PRO.063
- INVENTÁRIO FLORESTAL PARA OBTENÇÃO DE AUTORIZAÇÃO DE SUPRESSÃO DE VEGETAÇÃO PARA AS OBRAS DE DUPLICAÇÃO E MELHORIA DA CAPACIDADE RODOVIÁRIA DA BR-040 - TRECHO: BRASÍLIA/DF A JUIZ DE FORA/MG.
- EIA/RIMA RODOVIA BR-040/DF/GO/MG
- DA.PRO.001 - INSTRUÇÕES E PREMISSAS BÁSICAS PARA ELABORAÇÃO E VERIFICAÇÃO DOS PROJETOS EXECUTIVOS DE DUPLICAÇÃO
- DA.CMA.004 - INSTRUÇÕES PARA REVEGETAÇÃO NA FAIXA DE DOMÍNIO
- LICENÇA PRÉVIA N° 519/2015 - IBAMA
- PAR. 02001.002540/2016-19 COTRA/IBAMA
- PAR. 02001.000282/2016-36 COTRA/IBAMA

LEGENDA

	PONTO DE PASSAGEM DE FAUNA		ÁREA DE EMPRÉSTIMO LATERAL		APE STA ISABEL E ESPALHA
	PASSIVO AMBIENTAL		CERRADÃO (SAVANA FLORESTADA)		PASSAGEM DE FAUNA
	CAVIDADE NATURAL SUBTERRÂNEA		CERRADO SENT. RESTRITO (SAV. ARBOR.) E F. EST. SEMID. (SAVANA ARBORIZADA)		INTERVENÇÃO EM APP
	ÁREA A SER DESAPROPRIADA		CERRADO SENTIDO RESTRITO (SAVANA ARBORIZADA)		HIDROGRAFIA
	REINTEGRAÇÃO DE POSSE		CORREDOR ECOLÓGICO		ÁREA DE PRESERVAÇÃO PERMANENTE - APP
	ÁREA DE JAZIDA		PE DE PARACATU		ÁREA APP 30 m
					ÁREA APP 50 m
					ÁREA APP 100 m

REV.	TE	DESCRIÇÃO	DES.	PROJ.	VER.	APR.	DATA
D	B	REVISÃO GERAL	FLB	DJ	KH	KH	01/12/16
B	B	REVISÃO GERAL	FLB	DJ	KH	KH	27/10/12
A	B	EMIÇÃO INICIAL	FLB	DJ	KH	KH	16/03/14

REVISÕES

TIPO DE EMISSÃO	(A) PRELIMINAR	(B) PARA APROVAÇÃO	(C) PARA CONHECIMENTO	(D) PARA COTAÇÃO
	(E) PARA CONSTRUÇÃO	(F) CONFORME COMPRADO	(G) 'As Built'	(H) CANCELADO
	(I) PARA ANÁLISE E REVISÃO (HOLD)	(J) APROVADO		

Concessionária VIA 040 - DF/GO/MG

DUPLICAÇÃO DA BR-040 - PROJETO EXECUTIVO
 km 19+600 a km 22+400
 LOTE 02 - Km 130+300/GO ao Km 87+000/MG
 PROJETO EXECUTIVO DE MEIO AMBIENTE
 PLANTA

ESCALA	CONCESSIONÁRIA VIA 040	N° PROJETA	REVISÃO
1:2000	BR040-MG-019.600-ODC-MA-DE-E-0016		0



NOTAS

1 - MEDIDAS EM METRO, EXCETO AS INDICADAS.

LEGENDA

	PONTO DE PASSAGEM DE FAUNA		ÁREA DE EMPRÉSTIMO LATERAL		APE STA ISABEL E ESPALHA
	PASSIVO AMBIENTAL		CERRADÃO (SAVANA FLORESTADA)		PASSAGEM DE FAUNA
	CAVIDADE NATURAL SUBTERRÂNEA		CERRADO SENT. RESTRITO (SAV. ARBOR.) E F. EST. SEMID.		INTERVENÇÃO EM APP
	ÁREA A SER DESAPROPRIADA		CERRADO SENTIDO RESTRITO (SAVANA ARBORIZADA)		HIDROGRAFIA
	REINTEGRAÇÃO DE POSSE		CORREDOR ECOLÓGICO		ÁREA DE PRESERVAÇÃO PERMANENTE - APP
	ÁREA DE JAZIDA		PE DE PARACATU		ÁREA APP 30 m
					ÁREA APP 50 m
					ÁREA APP 100 m

DOCUMENTOS DE REFERÊNCIAS

PROJETO GEOMÉTRICO - TRAÇADO EM PLANTA E PERFIL - VER DESENHO BR040-MG-022.400-ODC-GE-DE-E-0096
 PROJETO GEOMÉTRICO - TRAÇADO EM PLANTA E PERFIL - VER DESENHO BR040-MG-023.800-ODC-GE-DE-E-0097

- PASSAGEM DE FAUNA - FO.PRO.063
 - INVENTÁRIO FLORESTAL PARA OBTENÇÃO DE AUTORIZAÇÃO DE SUPRESSÃO DE VEGETAÇÃO PARA AS OBRAS DE DUPLICAÇÃO E MELHORIA DA CAPACIDADE RODOVIÁRIA DA BR-040 - TRECHO: BRASÍLIA/DF A JUIZ DE FORA/MG.
 - EIA/RIMA RODOVIA BR-040/DF/GO/MG
 - DA.PRO.001 - INSTRUÇÕES E PREMISSAS BÁSICAS PARA ELABORAÇÃO E VERIFICAÇÃO DOS PROJETOS EXECUTIVOS DE DUPLICAÇÃO
 - DA.CMA.004 - INSTRUÇÕES PARA REVEGETAÇÃO NA FAIXA DE DOMÍNIO
 - LICENÇA PREVIA N° 519/2015 - IBAMA
 - PAR. 02001.002540/2016-19 COTRA/IBAMA
 - PAR. 02001.000282/2016-36 COTRA/IBAMA

REV.	TE	DESCRIÇÃO	DES.	PROJ.	VER.	APR.	DATA
D	B	REVISÃO GERAL	FLB	DJ	KH	KH	01/12/16
B	B	REVISÃO GERAL	FLB	DJ	KH	KH	27/10/16
A	B	EMIÇÃO INICIAL	FLB	DJ	KH	KH	16/03/16

REVISÕES

TIPO DE EMISSÃO	(A) PRELIMINAR	(B) PARA APROVAÇÃO	(C) PARA CONHECIMENTO	(D) PARA COTAÇÃO
	(E) PARA CONSTRUÇÃO	(F) CONFORME COMPRADO	(G) 'As Built'	(H) CANCELADO
	(I) PARA ANÁLISE E REVISÃO (HOLD)	(J) APROVADO		

Constituição

VIA 040

AANT

Falcão Bauer

ECR


LPC Lacerda Projetos e Consultoria Ltda

CONCESSIONÁRIA VIA 040 - DF/GO/MG

DUPLICAÇÃO DA BR-040 - PROJETO EXECUTIVO
 km 22+400 a km 25+200
 LOTE 02 - Km 130+300/GO ao Km 87+000/MG
 PROJETO EXECUTIVO DE MEIO AMBIENTE

PLANTA

ESCALA	CONCESSIONÁRIA VIA 040	N° PROJETA	REVISÃO
1:2000	BR040-MG-022.400-ODC-MA-DE-E-0017		0



NOTAS

1 - MEDIDAS EM METRO, EXCETO AS INDICADAS.

LEGENDA

	PONTO DE PASSAGEM DE FAUNA		ÁREA DE EMPRÉSTIMO LATERAL		APE STA ISABEL ESPALHA
	PASSIVO AMBIENTAL		CERRADÃO (SAVANA FLORESTADA)		PASSAGEM DE FAUNA
	CAVIDADE NATURAL SUBTERRÂNEA		CERRADO SENT. RESTRITO (SAV. ARBOR.) E F. EST. SEMID.		INTERVENÇÃO EM APP
	ÁREA A SER DESAPROPRIADA		CERRADO SENTIDO RESTRITO (SAVANA ARBORIZADA)		HIDROGRAFIA
	REINTEGRAÇÃO DE POSSE		ÁREA DE PRESERVAÇÃO PERMANENTE - APP		ÁREA APP 30 m
	ÁREA DE JAZIDA		ÁREA APP 50 m		ÁREA APP 100 m
			PE DE PARACATU		

DOCUMENTOS DE REFERÊNCIAS

PROJETO GEOMÉTRICO - TRAÇADO EM PLANTA E PERFIL - VER DESENHO BR040-MG-025.200-ODC-GE-DE-E-0098
 PROJETO GEOMÉTRICO - TRAÇADO EM PLANTA E PERFIL - VER DESENHO BR040-MG-026.600-ODC-GE-DE-E-0099

- PASSAGEM DE FAUNA - FO.PRO.063
- INVENTÁRIO FLORESTAL PARA OBTENÇÃO DE AUTORIZAÇÃO DE SUPRESSÃO DE VEGETAÇÃO PARA AS OBRAS DE DUPLICAÇÃO E MELHORIA DA CAPACIDADE RODOVIÁRIA DA BR-040 - TRECHO: BRASÍLIA/DF A JUIZ DE FORA/MG.
- EIA/RIMA RODOVIA BR-040/DF/GO/MG
- DA.PRO.001 - INSTRUÇÕES E PREMISSAS BÁSICAS PARA ELABORAÇÃO E VERIFICAÇÃO DOS PROJETOS EXECUTIVOS DE DUPLICAÇÃO
- DA.CMA.004 - INSTRUÇÕES PARA REVEGETAÇÃO NA FAIXA DE DOMÍNIO
- LICENÇA PREVIA N° 519/2015 - IBAMA
- PAR. 02001.002540/2016-19 COTRA/IBAMA
- PAR. 02001.000282/2016-36 COTRA/IBAMA

REV.	TE	DESCRIÇÃO	DES.	PROJ.	VER.	APR.	DATA
D	B	REVISÃO GERAL	FLB	DJ	KH	KH	01/12/16
B	B	REVISÃO GERAL	FLB	DJ	KH	KH	27/10/16
A	B	EMIÇÃO INICIAL	FLB	DJ	KH	KH	16/03/16

REVISÕES

(A) PRELIMINAR	(B) PARA APROVAÇÃO	(C) PARA CONHECIMENTO	(D) PARA COTAÇÃO
(E) PARA CONSTRUÇÃO	(F) CONFORME COMPRADO	(G) 'As Built'	(H) CANCELADO
(I) PARA ANÁLISE E REVISÃO (HOLD)	(J) APROVADO		

Concessionária VIA 040 - DF/GO/MG

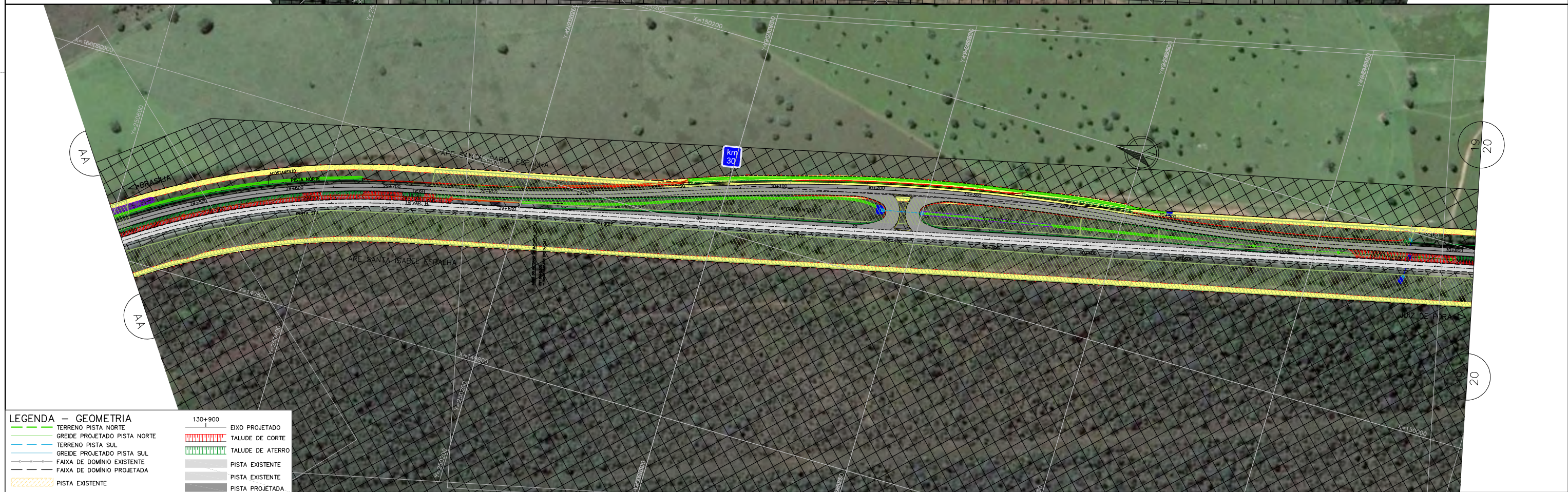
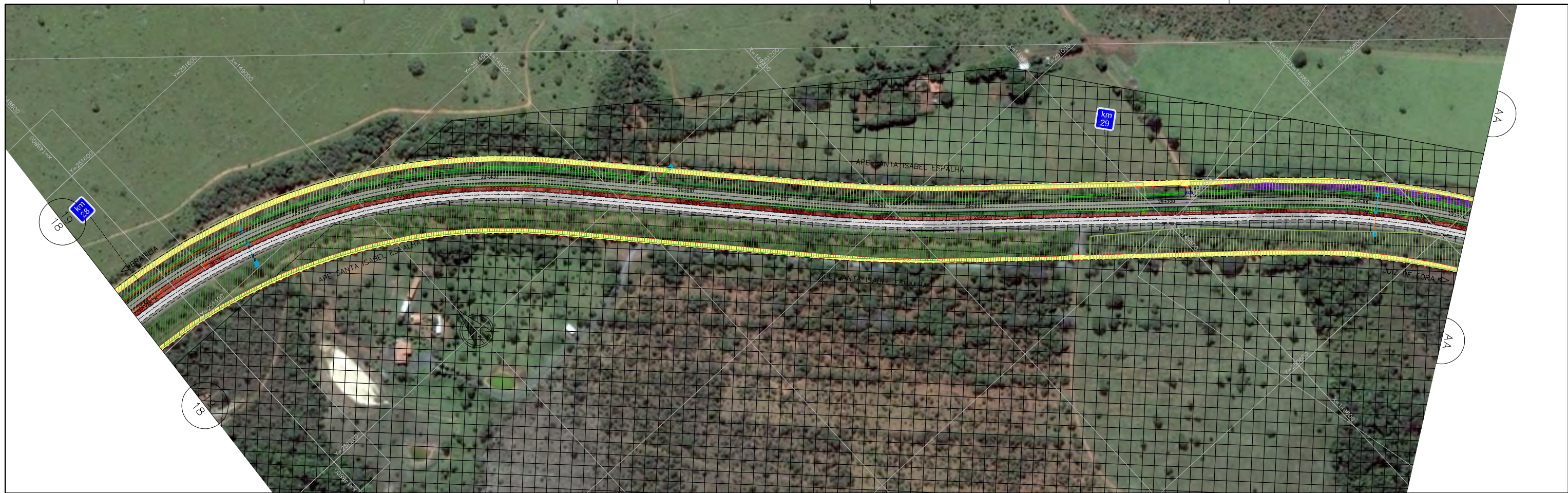
DUPLICAÇÃO DA BR-040 - PROJETO EXECUTIVO
 km 25+200 a km 28+000
 LOTE 02 - Km 130+300/GO ao Km 87+000/MG
 PROJETO EXECUTIVO DE MEIO AMBIENTE
 PLANTA

ESCALA: 1:2000

CONCESSIONÁRIA VIA 040
 BR040-MG-025.200-ODC-MA-DE-E-0018

N° PROJETAISTA: .

REVISÃO: 0



LEGENDA -- GEOMETRIA

	TERRENO PISTA NORTE		EIXO PROJETADO
	GREIDE PROJETADO PISTA NORTE		TALUDE DE CORTE
	TERRENO PISTA SUL		TALUDE DE ATERRO
	GREIDE PROJETADO PISTA SUL		PISTA EXISTENTE
	FAIXA DE DOMINIO EXISTENTE		PISTA EXISTENTE
	FAIXA DE DOMINIO PROJETADA		PISTA EXISTENTE
	PISTA EXISTENTE		PISTA PROJETADA

NOTAS

1 - MEDIDAS EM METRO, EXCETO AS INDICADAS.

DOCUMENTOS DE REFERÊNCIAS

- PROJETO GEOMÉTRICO - TRAÇADO EM PLANTA E PERFIL - VER DESENHO BR040-MG-028.000-ODC-GE-DE-E-0100
 PROJETO GEOMÉTRICO - TRAÇADO EM PLANTA E PERFIL - VER DESENHO BR040-MG-029.400-ODC-GE-DE-E-0101
- PASSAGEM DE FAUNA - FO.PRO.063
 - INVENTÁRIO FLORESTAL PARA OBTENÇÃO DE AUTORIZAÇÃO DE SUPRESSÃO DE VEGETAÇÃO PARA AS OBRAS DE DUPLICAÇÃO E MELHORIA DA CAPACIDADE RODOVIÁRIA DA BR-040 - TRECHO: BRASÍLIA/DF A JUIZ DE FORA/MG.
 - EIA/RIMA RODOVIA BR-040/DF/GO/MG
 - DA.PRO.001 - INSTRUÇÕES E PREMISSAS BÁSICAS PARA ELABORAÇÃO E VERIFICAÇÃO DOS PROJETOS EXECUTIVOS DE DUPLICAÇÃO
 - DA.CMA.004 - INSTRUÇÕES PARA REVEGETAÇÃO NA FAIXA DE DOMÍNIO
 - LICENÇA PREVIA N° 519/2015 - IBAMA
 - PAR. 02001.002540/2016-19 COTRA/IBAMA
 - PAR. 02001.000282/2016-36 COTRA/IBAMA

LEGENDA

	PONTO DE PASSAGEM DE FAUNA		ÁREA DE EMPRÉSTIMO LATERAL		APE STA ISABEL E ESPALHA
	PASSIVO AMBIENTAL		CERRADÃO (SAVANA FLORESTADA)		PASSAGEM DE FAUNA
	CAVIDADE NATURAL SUBTERRÂNEA		CERRADO SENT. RESTRITO (SAV. ARBOR.) E F. EST. SEMID. (SAVANA ARBORIZADA)		INTERVENÇÃO EM APP
	ÁREA A SER DESAPROPRIADA		CERRADO SENTIDO RESTRITO (SAVANA ARBORIZADA)		HIDROGRAFIA
	REINTEGRAÇÃO DE POSSE		CORREDOR ECOLÓGICO		ÁREA DE PRESERVAÇÃO PERMANENTE - APP
	ÁREA DE JAZIDA		PE DE PARACATU		ÁREA APP 30 m
					ÁREA APP 50 m
					ÁREA APP 100 m

REV.	TE	DESCRIÇÃO	DES.	PROJ.	VER.	APR.	DATA
D	B	REVISÃO GERAL	FLB	DJ	KH	KH	01/12/16
B	B	REVISÃO GERAL	FLB	DJ	KH	KH	27/10/16
A	B	EMIÇÃO INICIAL	FLB	DJ	KH	KH	16/03/16

TIPO DE EMISSÃO	REVISÕES	(C) PARA CONHECIMENTO	(D) PARA COTAÇÃO
(A) PRELIMINAR	(B) PARA APROVAÇÃO	(G) "As Built"	(H) CANCELADO
(E) PARA CONSTRUÇÃO	(F) CONFORME COMPRADO		
(I) PARA ANÁLISE E REVISÃO (HOLD)	(J) APROVADO		

CONCESSIONÁRIA VIA 040 - DF/GO/MG

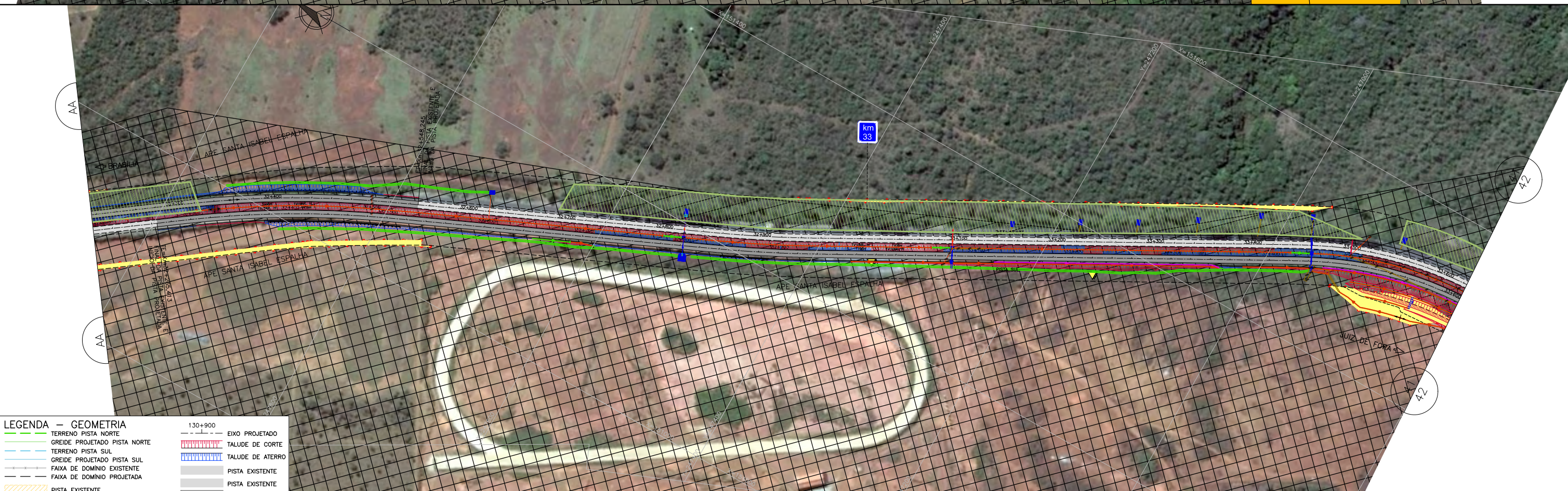
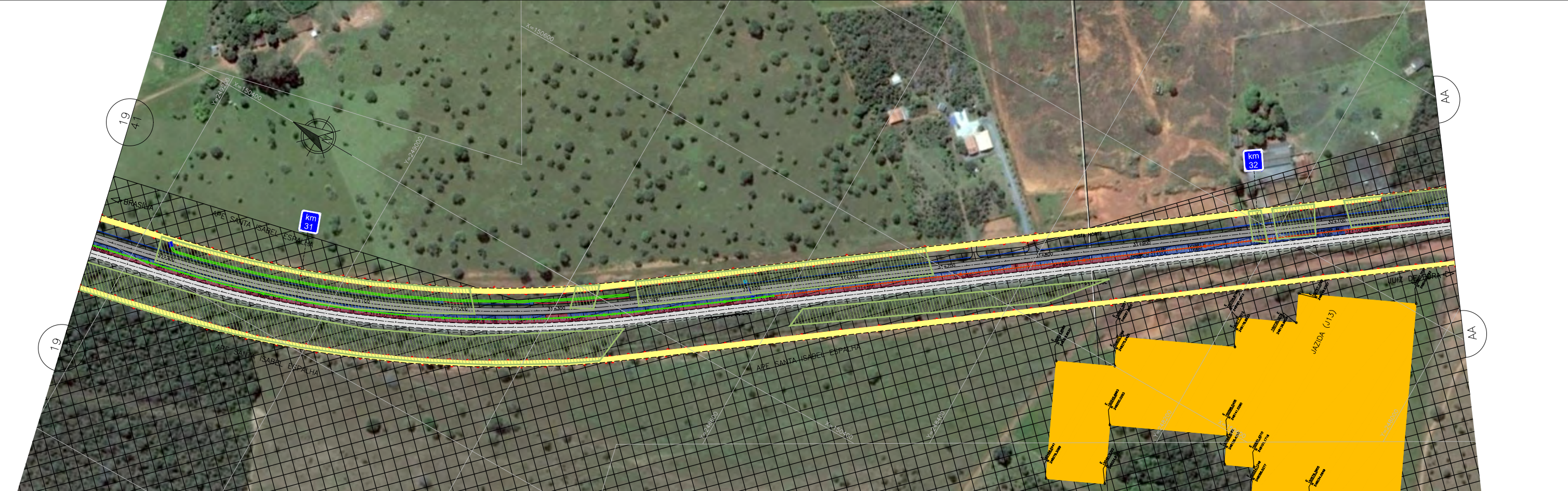
DUPLICAÇÃO DA BR-040 - PROJETO EXECUTIVO
 km 28+000 a km 30+800
 LOTE 02 - Km 130+300/GO ao Km 87+000/MG
 PROJETO EXECUTIVO DE MEIO AMBIENTE
 PLANTA

ESCALA: 1:2000

CONCESSIONÁRIA VIA 040
 BR040-MG-028.000-ODC-MA-DE-E-0019

N° PROJETAISTA: .

REVISÃO: 0



LEGENDA -- GEOMETRIA

	TERRENO PISTA NORTE		EIXO PROJETADO
	GREIDE PROJETADO PISTA NORTE		TALUDE DE CORTE
	TERRENO PISTA SUL		TALUDE DE ATERRO
	GREIDE PROJETADO PISTA SUL		PISTA EXISTENTE
	FAIXA DE DOMINIO EXISTENTE		PISTA EXISTENTE
	FAIXA DE DOMINIO PROJETADA		PISTA PROJETADA
	PISTA EXISTENTE		

NOTAS

1 - MEDIDAS EM METRO, EXCETO AS INDICADAS.

DOCUMENTOS DE REFERÊNCIAS

- PROJETO GEOMÉTRICO - TRAÇADO EM PLANTA E PERFIL - VER DESENHO BR040-MG-030.800-ODC-GE-DE-E-0102
 PROJETO GEOMÉTRICO - TRAÇADO EM PLANTA E PERFIL - VER DESENHO BR040-MG-032.200-ODC-GE-DE-E-0103
- PASSAGEM DE FAUNA - FO.PRO.063
 - INVENTÁRIO FLORESTAL PARA OBTENÇÃO DE AUTORIZAÇÃO DE SUPRESSÃO DE VEGETAÇÃO PARA AS OBRAS DE DUPLICAÇÃO E MELHORIA DA CAPACIDADE RODoviÁRIA DA BR-040 - TRECHO: BRASÍLIA/DF A JUIZ DE FORA/MG.
 - EIA/RIMA RODoviÁRIA BR-040/DF/GO/MG
 - DA.PRO.001 - INSTRUÇÕES E PREMISSAS BÁSICAS PARA ELABORAÇÃO E VERIFICAÇÃO DOS PROJETOS EXECUTIVOS DE DUPLICAÇÃO
 - DA.CMA.004 - INSTRUÇÕES PARA REVEGETAÇÃO NA FAIXA DE DOMÍNIO
 - LICENÇA PREVIA Nº 519/2015 - IBAMA
 - PAR. 02001.002540/2016-19 CONTRA/IBAMA
 - PAR. 02001.000282/2016-36 CONTRA/IBAMA

LEGENDA

	PONTO DE PASSAGEM DE FAUNA		ÁREA DE EMPRÉSTIMO LATERAL		APE STA ISABEL E ESPALHA
	PASSIVO AMBIENTAL		CERRADÃO (SAVANA FLORESTADA)		PASSAGEM DE FAUNA
	CAVIDADE NATURAL SUBTERRÂNEA		CERRADO SENT. RESTRITO (SAV. ARBOR.) E F. EST. SEMID.		INTERVENÇÃO EM APP
	CAVIDADE NATURAL SUBTERRÂNEA		CERRADO SENTIDO RESTRITO (SAVANA ARBORIZADA)		HIDROGRAFIA
	CAVIDADE NATURAL SUBTERRÂNEA		CERRADO SENTIDO RESTRITO (SAVANA ARBORIZADA)		ÁREA DE PRESERVAÇÃO PERMANENTE - APP
	CAVIDADE NATURAL SUBTERRÂNEA		CERRADO SENTIDO RESTRITO (SAVANA ARBORIZADA)		ÁREA APP 30 m
	CAVIDADE NATURAL SUBTERRÂNEA		CERRADO SENTIDO RESTRITO (SAVANA ARBORIZADA)		ÁREA APP 50 m
	CAVIDADE NATURAL SUBTERRÂNEA		CERRADO SENTIDO RESTRITO (SAVANA ARBORIZADA)		ÁREA APP 100 m
	CAVIDADE NATURAL SUBTERRÂNEA		CERRADO SENTIDO RESTRITO (SAVANA ARBORIZADA)		PE DE PARACATU

REV.	TE	DESCRIÇÃO	DES.	PROJ.	VER.	APR.	DATA
D	B	REVISÃO GERAL	FLB	DJ	KH	KH	01/12/16
B	B	REVISÃO GERAL	FLB	DJ	KH	KH	27/10/16
A	B	EMISSION INICIAL	FLB	DJ	KH	KH	16/03/16

REVISÕES

TIPO DE EMISSÃO	(A) PRELIMINAR	(B) PARA APROVAÇÃO	(C) PARA CONHECIMENTO	(D) PARA COTAÇÃO
	(E) PARA CONSTRUÇÃO	(F) CONFORME COMPRADO	(G) 'As Built'	(H) CANCELADO
	(I) PARA ANÁLISE E REVISÃO (HOLD)	(J) APROVADO		

Concessionária VIA 040 - DF/GO/MG

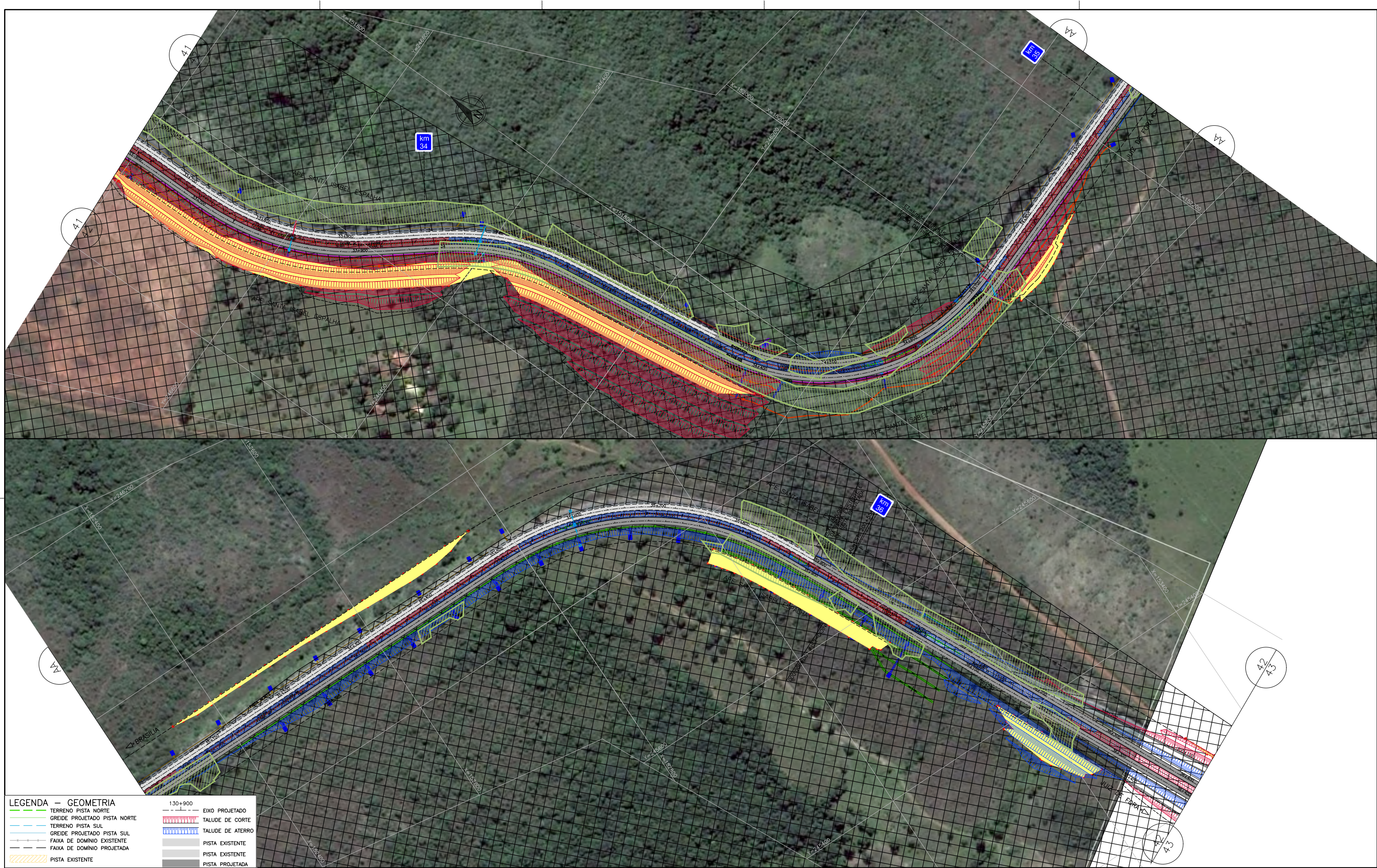
DUPLICAÇÃO DA BR-040 - PROJETO EXECUTIVO
 km 30+800 a km 33+600
 LOTE 02 - Km 130+300/GO ao Km 87+000/MG
 PROJETO EXECUTIVO DE MEIO AMBIENTE
 PLANTA

ESCALA: 1:2000

CONTRATO: BR040-MG-030.800-ODC-MA-DE-E-0041

Nº PROJETA: []

REVISÃO: 0



LEGENDA -- GEOMETRIA

	TERRENO PISTA NORTE		130+900	—	EIXO PROJETADO
	GREIDE PROJETADO PISTA NORTE				TALUDE DE CORTE
	TERRENO PISTA SUL				TALUDE DE ATERRO
	GREIDE PROJETADO PISTA SUL				PISTA EXISTENTE
	FAIXA DE DOMINIO EXISTENTE				PISTA EXISTENTE
	FAIXA DE DOMINIO PROJETADA				PISTA PROJETADA
	PISTA EXISTENTE				

NOTAS

1 - MEDIDAS EM METRO, EXCETO AS INDICADAS.

DOCUMENTOS DE REFERÊNCIAS

- PROJETO GEOMÉTRICO - TRAÇADO EM PLANTA E PERFIL - VER DESENHO BR040-MG-033.600-ODC-GE-DE-E-0104
 PROJETO GEOMÉTRICO - TRAÇADO EM PLANTA E PERFIL - VER DESENHO BR040-MG-035.000-ODC-GE-DE-E-0105
- PASSAGEM DE FAUNA - FO.PRO.063
 - INVENTÁRIO FLORESTAL PARA OBTENÇÃO DE AUTORIZAÇÃO DE SUPRESSÃO DE VEGETAÇÃO PARA AS OBRAS DE DUPLICAÇÃO E MELHORIA DA CAPACIDADE RODOVIÁRIA DA BR-040 - TRECHO: BRASÍLIA/DF A JUIZ DE FORA/MG.
 - EIA/RIMA RODOVIA BR-040/DF/GO/MG
 - DA.PRO.001 - INSTRUÇÕES E PREMISSAS BÁSICAS PARA ELABORAÇÃO E VERIFICAÇÃO DOS PROJETOS EXECUTIVOS DE DUPLICAÇÃO
 - DA.CMA.004 - INSTRUÇÕES PARA REVEGETAÇÃO NA FAIXA DE DOMÍNIO
 - LICENÇA PREVIA N° 519/2015 - IBAMA
 - PAR. 02001.002540/2016-19 CONTRA/IBAMA
 - PAR. 02001.000282/2016-36 CONTRA/IBAMA

LEGENDA

	PONTO DE PASSAGEM DE FAUNA		ÁREA DE EMPRÉSTIMO LATERAL		APE STA ISABEL E ESPALHA
	PASSIVO AMBIENTAL		CERRADÃO (SAVANA FLORESTADA)		PASSAGEM DE FAUNA
	CAVIDADE NATURAL SUBTERRÂNEA		CERRADO SENT. RESTRITO (SAV. ARBOR.) E F. EST. SEMID. (SAVANA ARBORIZADA)		INTERVENÇÃO EM APP
	ÁREA A SER DESAPROPRIADA		CERRADO SENTIDO RESTRITO (SAVANA ARBORIZADA)		HIDROGRAFIA
	REINTEGRAÇÃO DE POSSE		CORREDOR ECOLÓGICO		ÁREA DE PRESERVAÇÃO PERMANENTE - APP
	ÁREA DE JAZIDA		PE DE PARACATU		ÁREA APP 30 m
					ÁREA APP 50 m
					ÁREA APP 100 m

REV.	TE	DESCRIÇÃO	DES.	PROJ.	VER.	APR.	DATA
D	B	REVISÃO GERAL	FLB	DJ	KH	KH	01/12/16
B	B	REVISÃO GERAL	FLB	DJ	KH	KH	27/10/16
A	B	EMIÇÃO INICIAL	FLB	DJ	KH	KH	16/03/16

REVISÕES

TIPO DE EMISSÃO	(A) PRELIMINAR	(B) PARA APROVAÇÃO	(C) PARA CONHECIMENTO	(D) PARA COTAÇÃO
	(E) PARA CONSTRUÇÃO	(F) CONFORME COMPRADO	(G) 'As Built'	(H) CANCELADO
	(I) PARA ANÁLISE E REVISÃO (HOLD)	(J) APROVADO		

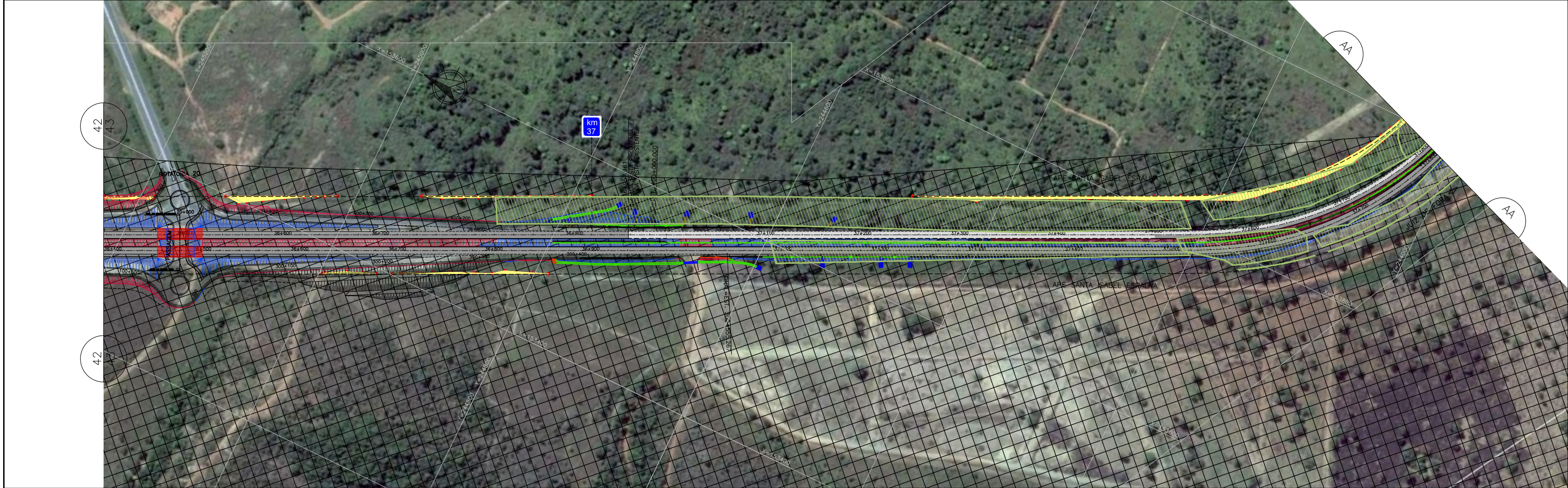
Consortório

VIA 040

CONCESSIONÁRIA VIA 040 - DF/GO/MG

DUPLICAÇÃO DA BR-040 - PROJETO EXECUTIVO
 km 33+600 a km 36+400
 LOTE 02 - Km 130+300/GO ao Km 87+000/MG
 PROJETO EXECUTIVO DE MEIO AMBIENTE
 PLANTA

ESCALA	CONCESSIONÁRIA VIA 040	N° PROJETA	REVISÃO
1:2000	BR040-MG-033.600-ODC-MA-DE-E-0042		0



LEGENDA - GEOMETRIA

	TERRENO PISTA NORTE		130+900 EIXO PROJETADO
	GREIDE PROJETADO PISTA NORTE		TALUDE DE CORTE
	TERRENO PISTA SUL		TALUDE DE ATERRO
	GREIDE PROJETADO PISTA SUL		PISTA EXISTENTE
	FAIXA DE DOMÍNIO EXISTENTE		PISTA EXISTENTE
	FAIXA DE DOMÍNIO PROJETADA		PISTA PROJETADA
	PISTA EXISTENTE		

NOTAS
1 - MEDIDAS EM METRO, EXCETO AS INDICADAS.

LEGENDA

	PONTO DE PASSAGEM DE FAUNA		ÁREA DE EMPRÉSTIMO LATERAL		ÁREA STA ISABEL E ESPALHA
	PASSIVO AMBIENTAL		CERRADÃO (SAVANA FLORESTADA)		PASSAGEM DE FAUNA
	CAVIDADE NATURAL SUBTERRÂNEA		CERRADO SENT. RESTRITO (SAV. ARBOR. E F. EST. SEMID.)		INTERVENÇÃO EM APP
	ÁREA A SER DESAPROPRIADA		CERRADO SENTIDO RESTRITO (SAVANA ARBORIZADA)		HIDROGRAFIA
	REINTEGRAÇÃO DE POSSE		CORREDOR ECOLÓGICO		ÁREA DE PRESERVAÇÃO PERMANENTE - APP
	ÁREA DE JAZIDA		PE DE PARACATU		ÁREA APP 30 m
					ÁREA APP 50 m
					ÁREA APP 100 m

DOCUMENTOS DE REFERÊNCIAS

PROJETO GEOMÉTRICO - TRAÇADO EM PLANTA E PERFIL - VER DESENHO BR040-MG-036.400-ODC-GE-DE-E-0106
 PROJETO GEOMÉTRICO - TRAÇADO EM PLANTA E PERFIL - VER DESENHO BR040-MG-037.800-ODC-GE-DE-E-0107

- PASSAGEM DE FAUNA - FO.PRO.063
 - INVENTÁRIO FLORESTAL PARA OBTENÇÃO DE AUTORIZAÇÃO DE SUPRESSÃO DE VEGETAÇÃO PARA AS OBRAS DE DUPLICAÇÃO E MELHORIA DA CAPACIDADE RODOVIÁRIA DA BR-040 - TRECHO: BRASÍLIA/DF A JUIZ DE FORA/MG.
 - EIA/RIMA RODOVIA BR-040/DF/GO/MG
 - DA.PRO.001 - INSTRUÇÕES E PREMISSAS BÁSICAS PARA ELABORAÇÃO E VERIFICAÇÃO DOS PROJETOS EXECUTIVOS DE DUPLICAÇÃO
 - DA.CMA.004 - INSTRUÇÕES PARA REVEGETAÇÃO NA FAIXA DE DOMÍNIO
 - LICENÇA PREVIA N° 519/2015 - IBAMA
 - PAR. 02001.002540/2016-19 COTRA/IBAMA
 - PAR. 02001.000282/2016-36 COTRA/IBAMA

REV.	TE	DESCRIÇÃO	DES.	PROJ.	VER.	APR.	DATA
D	B	REVISÃO GERAL	FLB	DJ	KH	KH	01/12/16
B	B	REVISÃO GERAL	FLB	DJ	KH	KH	27/10/16
A	B	EMIÇÃO INICIAL	FLB	DJ	KH	KH	16/03/16

REVISÕES

TIPO DE EMISSÃO	(A) PRELIMINAR	(B) PARA APROVAÇÃO	(C) PARA CONHECIMENTO	(D) PARA COTAÇÃO
	(E) PARA CONSTRUÇÃO	(F) CONFORME COMPRADO	(G) 'As Built'	(H) CANCELADO
	(I) PARA ANÁLISE E REVISÃO (HOLD)	(J) APROVADO		

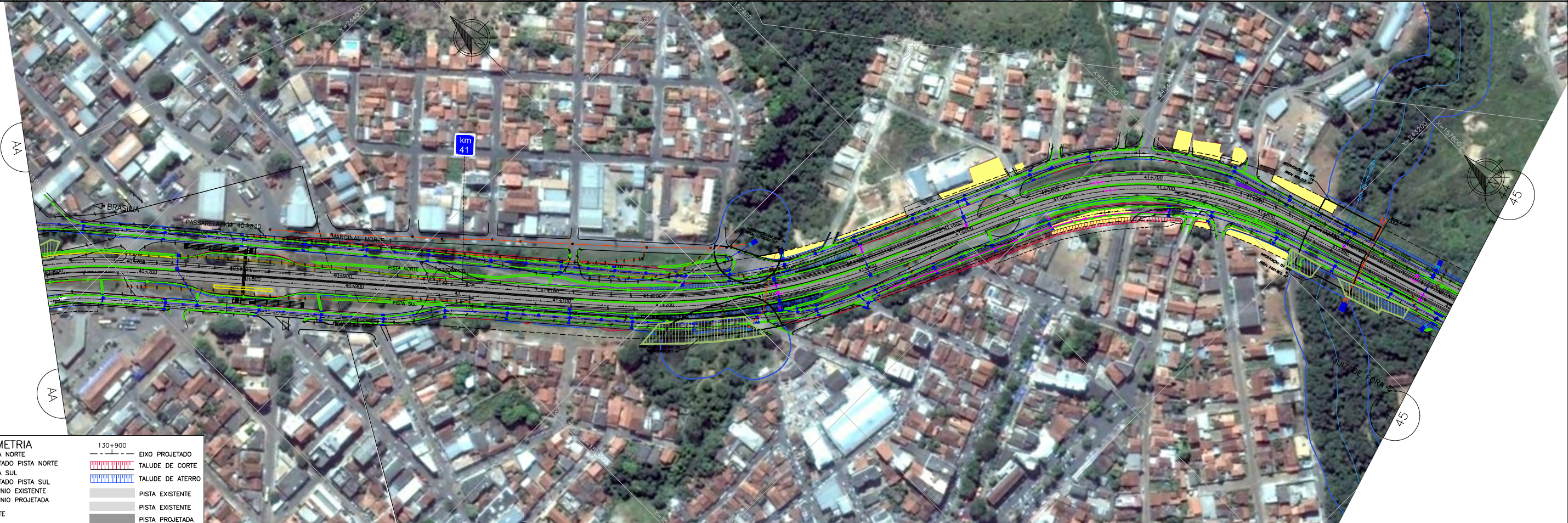
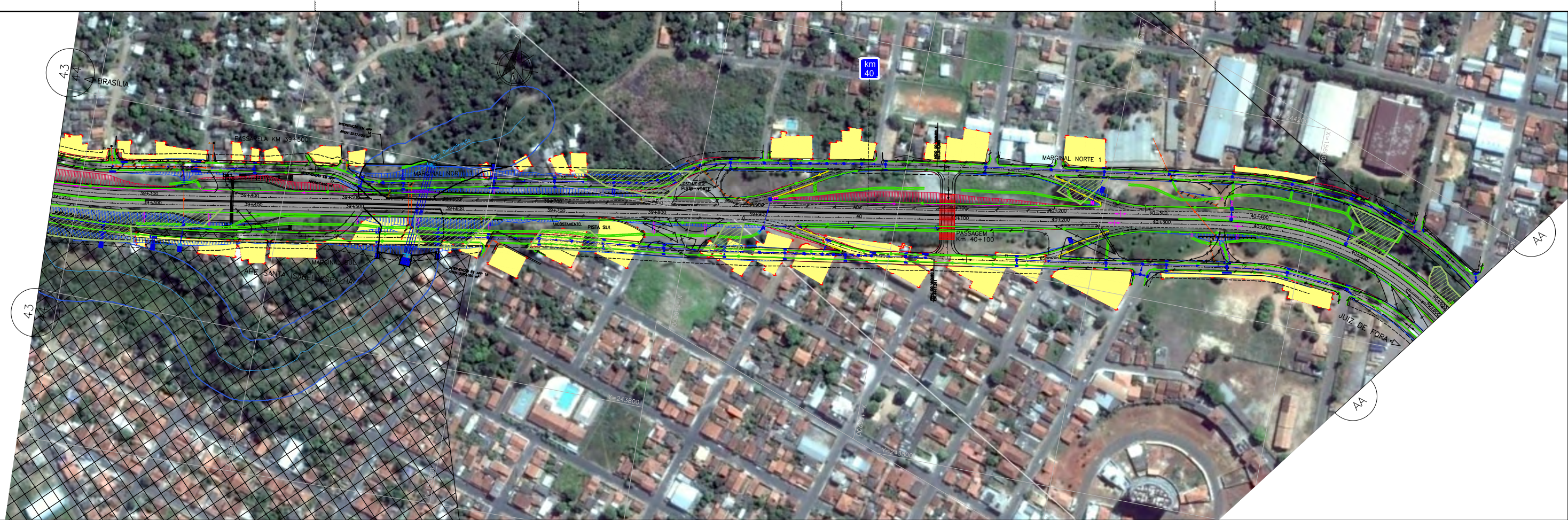
Concessionária VIA 040 - DF/GO/MG

VIA 040 **AANT** **Falcão Bauer** **ECR** **LPC Lacerda Projetos e Consultoria Ltda**

CONCESSIONÁRIA VIA 040 - DF/GO/MG

DUPLICAÇÃO DA BR-040 - PROJETO EXECUTIVO
 km 36+400 a km 39+200
 LOTE 02 - Km 130+300/GO ao Km 87+000/MG
 PROJETO EXECUTIVO DE MEIO AMBIENTE
 PLANTA

ESCALA	CONCESSIONÁRIA VIA 040	N° PROJETA	REVISÃO
1:2000	BR040-MG-036.400-ODC-MA-DE-E-0043		0



LEGENDA -- GEOMETRIA

130+900	EIXO PROJETADO
TERRENO PISTA NORTE	TALUDE DE CORTE
GREIDE PROJETADO PISTA NORTE	TALUDE DE ATERRO
TERRENO PISTA SUL	PISTA EXISTENTE
GREIDE PROJETADO PISTA SUL	PISTA EXISTENTE
FAIXA DE DOMÍNIO EXISTENTE	PISTA EXISTENTE
FAIXA DE DOMÍNIO PROJETADA	PISTA PROJETADA
PISTA EXISTENTE	

NOTAS

1 - MEDIDAS EM METRO, EXCETO AS INDICADAS.

LEGENDA

▲ PONTO DE PASSAGEM DE FAUNA	▨ ÁREA DE EMPRÉSTIMO LATERAL	⊗ APE STA ISABEL E ESPALHA
▲ PASSIVO AMBIENTAL	▨ CERRADÃO (SAVANA FLORESTADA)	⊗ PASSAGEM DE FAUNA
▲ CAVIDADE NATURAL SUBTERRÂNEA	▨ CERRADO SENT. RESTRITO (SAV. ARBOR.) E F. EST. SEMID. (SAVANA SENTIDO RESTRITO)	⊗ INTERVENÇÃO EM APP
▨ ÁREA A SER DESAPROPRIADA	▨ CERRADO SENTIDO RESTRITO (SAVANA ARBORIZADA)	▨ HIDROGRAFIA
▨ REINTEGRAÇÃO DE POSSE	▨ CORREDOR ECOLÓGICO	▨ ÁREA DE PRESERVAÇÃO PERMANENTE - APP
▨ ÁREA DE JAZIDA	▨ PE DE PARACATU	▨ ÁREA APP 30 m
		▨ ÁREA APP 50 m
		▨ ÁREA APP 100 m

DOCUMENTOS DE REFERÊNCIAS

PROJETO GEOMÉTRICO - TRAÇADO EM PLANTA E PERFIL - VER DESENHO BR040-MG-039.200-ODC-GE-DE-E-0108
 PROJETO GEOMÉTRICO - TRAÇADO EM PLANTA E PERFIL - VER DESENHO BR040-MG-040.600-ODC-GE-DE-E-0109

- PASSAGEM DE FAUNA - FO.PRO.063
 - INVENTÁRIO FLORESTAL PARA OBTENÇÃO DE AUTORIZAÇÃO DE SUPRESSÃO DE VEGETAÇÃO PARA AS OBRAS DE DUPLICAÇÃO E MELHORIA DA CAPACIDADE RODOVIÁRIA DA BR-040 - TRECHO: BRASÍLIA/DF A JUIZ DE FORA/MG.
 - EIA/RIMA RODOVIA BR-040/DF/GO/MG
 - DA.PRO.001 - INSTRUÇÕES E PREMISSAS BÁSICAS PARA ELABORAÇÃO E VERIFICAÇÃO DOS PROJETOS EXECUTIVOS DE DUPLICAÇÃO
 - DA.CMA.004 - INSTRUÇÕES PARA REVEGETAÇÃO NA FAIXA DE DOMÍNIO
 - LICENÇA PREVIA N° 519/2015 - IBAMA
 - PAR. 02001.002540/2016-19 COTRA/IBAMA
 - PAR. 02001.000282/2016-36 COTRA/IBAMA

REV.	TE	DESCRIÇÃO	DES.	PROJ.	VER.	APR.	DATA
D	B	REVISÃO GERAL	FLB	DJ	KH	KH	01/12/16
B	B	REVISÃO GERAL	FLB	DJ	KH	KH	27/10/16
A	B	EMISSION INICIAL	FLB	DJ	KH	KH	16/03/16
REV.	TE	DESCRIÇÃO	DES.	PROJ.	VER.	APR.	DATA

REVISÕES

(A) PRELIMINAR	(B) PARA APROVAÇÃO	(C) PARA CONHECIMENTO	(D) PARA COTAÇÃO
(E) PARA CONSTRUÇÃO	(F) CONFORME COMPRADO	(G) 'As Built'	(H) CANCELADO
(I) PARA ANÁLISE E REVISÃO (HOLD)	(J) APROVADO		

Conselho de Administração

VIA 040

CONCESSIONÁRIA VIA 040 - DF/GO/MG

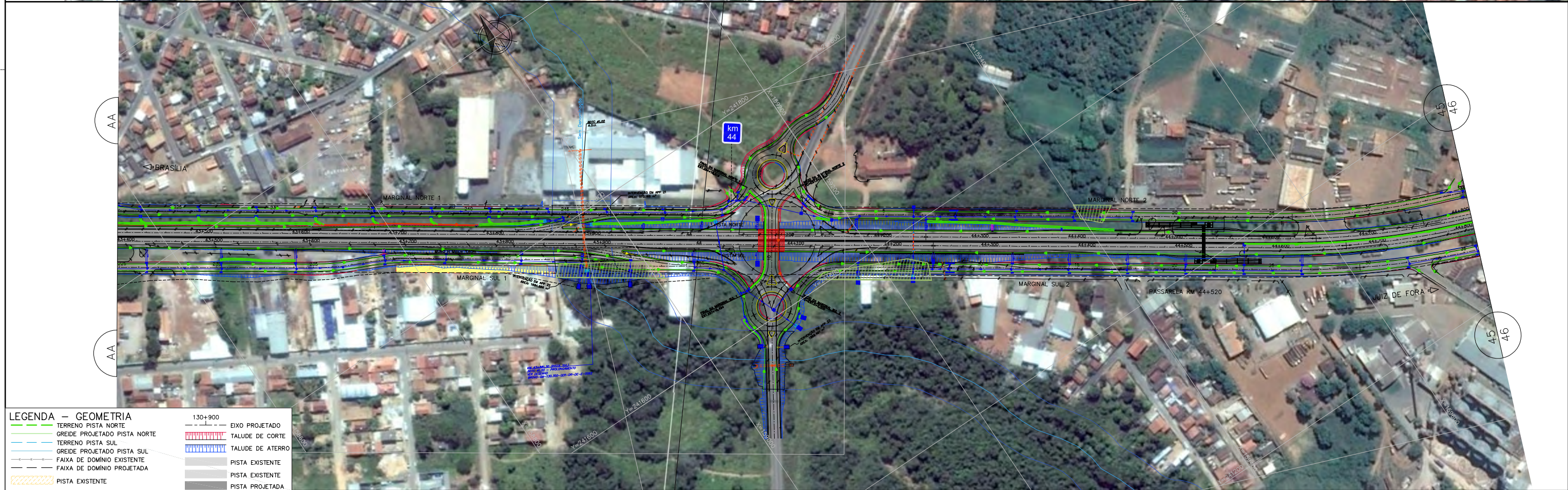
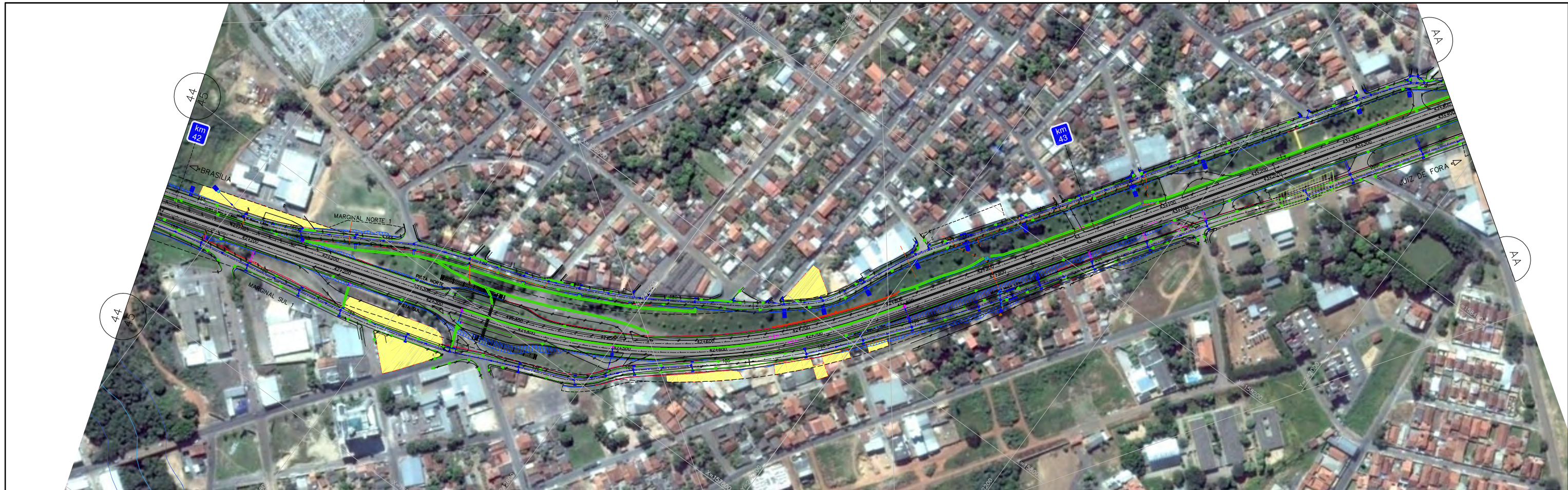
DUPLICAÇÃO DA BR-040 - PROJETO EXECUTIVO
 km 39+200 a km 42+000
 LOTE 02 - Km 130+300/GO ao Km 87+000/MG
 PROJETO EXECUTIVO DE MEIO AMBIENTE
 PLANTA

ESCALA: 1:2000

CONCESSIONÁRIA VIA 040
 BR040-MG-039.200-ODC-MA-DE-E-0044

N° PROJETAISTA

REVISÃO: 0



LEGENDA -- GEOMETRIA

	TERRENO PISTA NORTE		EIXO PROJETADO
	GREIDE PROJETADO PISTA NORTE		TALUDE DE CORTE
	TERRENO PISTA SUL		TALUDE DE ATERRO
	GREIDE PROJETADO PISTA SUL		PISTA EXISTENTE
	FAIXA DE DOMINIO EXISTENTE		PISTA EXISTENTE
	FAIXA DE DOMINIO PROJETADA		PISTA PROJETADA
	PISTA EXISTENTE		

NOTAS
1 - MEDIDAS EM METRO, EXCETO AS INDICADAS.

DOCUMENTOS DE REFERÊNCIAS

- PROJETO GEOMÉTRICO - TRAÇADO EM PLANTA E PERFIL - VER DESENHO BR040-MG-042.000-ODC-GE-DE-E-0110-RA
- PROJETO GEOMÉTRICO - TRAÇADO EM PLANTA E PERFIL - VER DESENHO BR040-MG-043.400-ODC-GE-DE-E-00111-RA
- PASSAGEM DE FAUNA - FO.PRO.063
- INVENTÁRIO FLORESTAL PARA OBTENÇÃO DE AUTORIZAÇÃO DE SUPRESSÃO DE VEGETAÇÃO PARA AS OBRAS DE DUPLICAÇÃO E MELHORIA DA CAPACIDADE RODOVIÁRIA DA BR-040 - TRECHO: BRASÍLIA/DF A JUIZ DE FORA/MG.
- EIA/RIMA RODOVIA BR-040/DF/GO/MG
- DA.PRO.001 - INSTRUÇÕES E PERMISSAS BÁSICAS PARA ELABORAÇÃO E VERIFICAÇÃO DOS PROJETOS EXECUTIVOS DE DUPLICAÇÃO
- DA.CMA.004 - INSTRUÇÕES PARA REVEGETAÇÃO NA FAIXA DE DOMÍNIO
- LICENÇA PREVIA N° 519/2015 - IBAMA
- PAR. 02001.002540/2016-19 COTRA/IBAMA
- PAR. 02001.000282/2016-36 COTRA/IBAMA

LEGENDA

	PONTO DE PASSAGEM DE FAUNA		ÁREA DE EMPRÉSTIMO LATERAL		CAPE STA ISABEL E ESPALHA
	PASSIVO AMBIENTAL		CERRADÃO (SAVANA FLORESTADA)		PASSAGEM DE FAUNA
	CAVIDADE NATURAL SUBTERRÂNEA		CERRADO SENT. RESTRITO (SAV. ARBOR.) E F. EST. SEMID.		INTERVENÇÃO EM APP
	ÁREA A SER DESAPROPRIADA		CERRADO SENTIDO RESTRITO (SAVANA ARBORIZADA)		HIDROGRAFIA
	REINTEGRAÇÃO DE POSSE		CORREDOR ECOLÓGICO		ÁREA DE PRESERVAÇÃO PERMANENTE - APP
	ÁREA DE JAZIDA		PE DE PARACATU		ÁREA APP 30 m
					ÁREA APP 50 m
					ÁREA APP 100 m

REV.	TE	DESCRIÇÃO	DES.	PROJ.	VER.	APR.	DATA
D	B	REVISÃO GERAL	FLB	DJ	KH	KH	01/12/16
B	B	REVISÃO GERAL	FLB	DJ	KH	KH	27/10/16
A	B	EMISSION INICIAL	FLB	DJ	KH	KH	16/03/16

REVISÕES

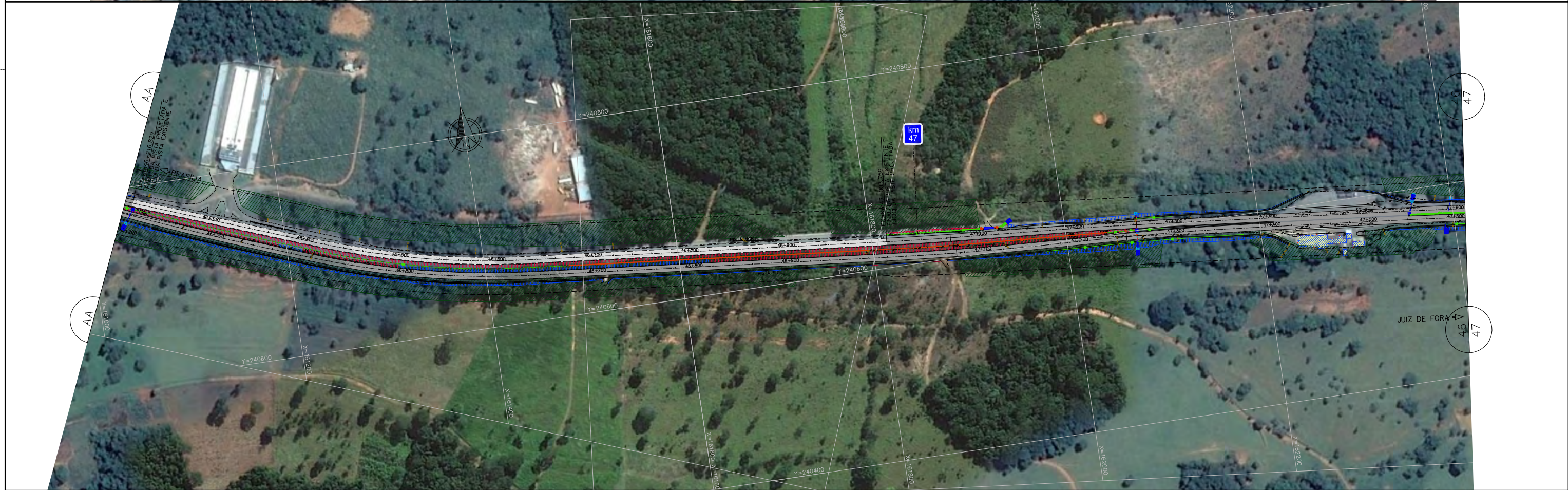
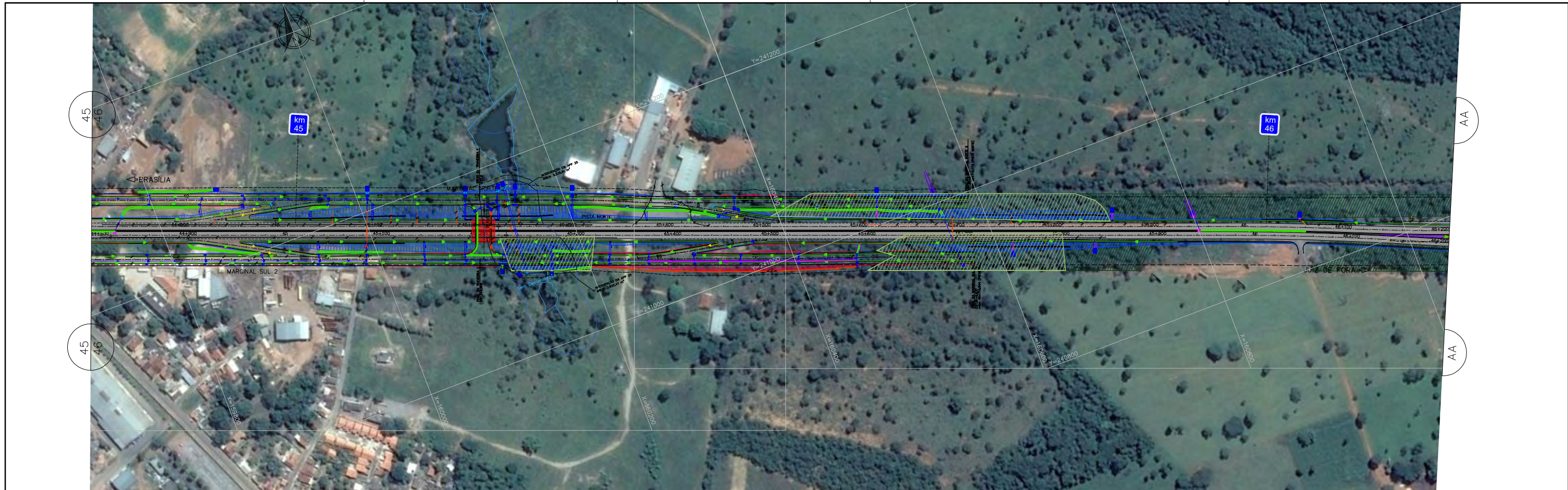
(A) PRELIMINAR	(B) PARA APROVAÇÃO	(C) PARA CONHECIMENTO	(D) PARA COTAÇÃO
(E) PARA CONSTRUÇÃO	(F) CONFORME COMPRADO	(G) 'As Built'	(H) CANCELADO
(I) PARA ANÁLISE E REVISÃO (HOLD)	(J) APROVADO		

VIA 040

CONCESSIONÁRIA VIA 040 - DF/GO/MG

DUPLICAÇÃO DA BR-040 - PROJETO EXECUTIVO
km 42+000 a km 44+800
LOTE 02 - Km 130+300/GO ao Km 87+000/MG
PROJETO EXECUTIVO DE MEIO AMBIENTE
PLANTA

ESCALA	CONCESSIONÁRIA VIA 040	N° PROJETA	REVISÃO
1:2000	BR040-MG-042.000-ODC-MA-DE-E-0045		0



NOTAS

DOCUMENTOS DE REFERÊNCIAS

1 - MEDIDAS EM METRO, EXCETO AS INDICADAS.

PROJETO GEOMÉTRICO - TRAÇADO EM PLANTA E PERFIL - VER DESENHO BR040-MG-028.000-ODC-GE-DE-E-0100
 PROJETO GEOMÉTRICO - TRAÇADO EM PLANTA E PERFIL - VER DESENHO BR040-MG-046.200-ODC-GE-DE-E-0113

INSTRUÇÃO Nº	PLANTAS
1	01
2	02
3	03
4	04
5	05
6	06
7	07
8 / 9 / 20	08/09
10	09
11	10
12	11
13	12
14	13
15	14
16	15
17	16
18	17
19	18
20	19
21	20
22	21
23	22
24	23
25	24
26	25
27	26
28	27
29	28
30	29
31	30
32	31
33	32
34	33
35	34
36	35
37	36
38	37
39	38
40	39
41	40
42	41
43	42
44	43
45	44
46	45
47	46
48	47
49	48
50	49
51	50
52	51
53	52
54	53
55	54
56	55
57	56
58	57
59	58
60	59
61	60
62	61
63	62
64	63
65	64
66	65
67	66
68	67
69	68
70	69
71	70
72	71
73	72
74	73
75	74
76	75
77	76
78	77
79	78
80	79
81	80
82	81
83	82
84	83
85	84
86	85
87	86
88	87
89	88
90	89
91	90
92	91
93	92
94	93
95	94
96	95
97	96
98	97
99	98
100	99

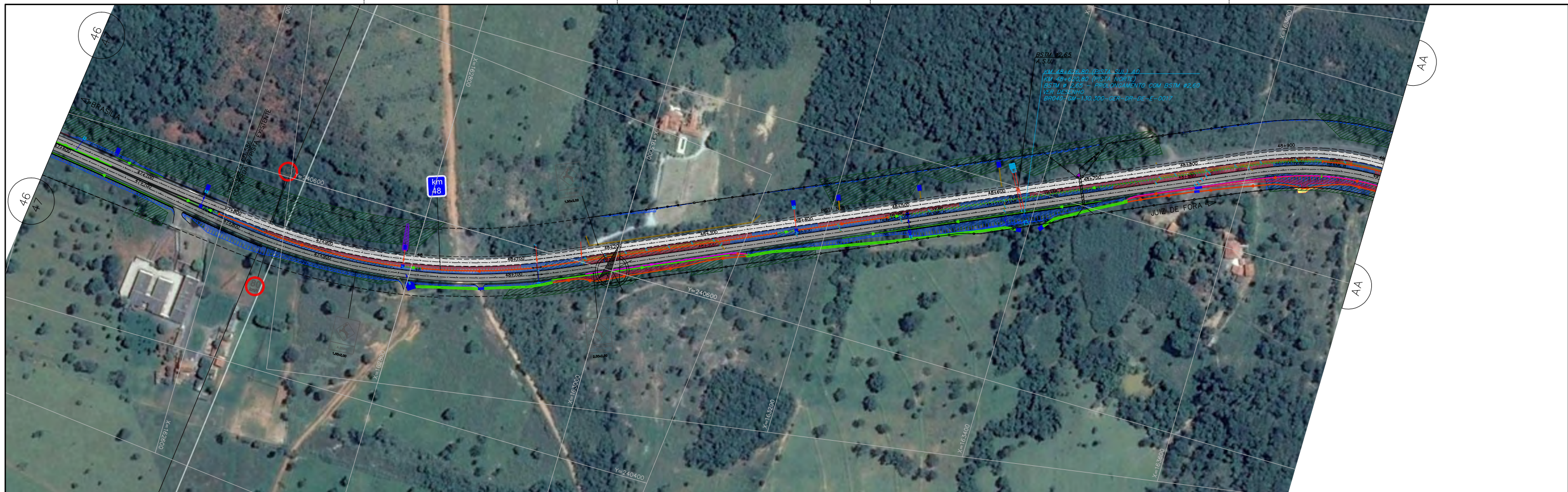
REV.	TE	DESCRIÇÃO	DES.	PROJ.	VER.	APR.	DATA
D	B	REVISÃO GERAL	FLB	DJ	KH	KH	01/12/16
B	B	REVISÃO GERAL	FLB	DJ	KH	KH	27/10/16
A	B	EMIÇÃO INICIAL	FLB	DJ	KH	KH	16/03/16

TIPO DE EMISSÃO	(A) PRELIMINAR	(B) PARA APROVAÇÃO	(C) PARA CONHECIMENTO	(D) PARA COTAÇÃO
	(E) PARA CONSTRUÇÃO	(F) CONFORME COMPRADO	(G) "As Built"	(H) CANCELADO
	(I) PARA ANÁLISE E REVISÃO (HOLD)	(J) APROVADO		

CONCESSIONÁRIA VIA 040 - DF/GO/MG

DUPLICAÇÃO DA BR-040 - PROJETO EXECUTIVO
 km 44+800 a km 47+600
 LOTE 02 - Km 130+300/GO ao Km 87+000/MG
 PROJETO EXECUTIVO DE MEIO AMBIENTE
 PLANTA

ESCALA	CONCESSIONÁRIA VIA 040	Nº PROJETA	REVISÃO
1:2000	BR040-MG-044.800-ODC-MA-DE-E-0046		0



LEGENDA -- GEOMETRIA

	TERRENO PISTA NORTE		EIXO PROJETADO
	GREIDE PROJETADO PISTA NORTE		TALUDE DE CORTE
	TERRENO PISTA SUL		TALUDE DE ATERRO
	GREIDE PROJETADO PISTA SUL		PISTA EXISTENTE
	FAIXA DE DOMINIO EXISTENTE		PISTA EXISTENTE
	FAIXA DE DOMINIO PROJETADA		PISTA EXISTENTE
	PISTA EXISTENTE		PISTA PROJETADA

NOTAS

1 - MEDIDAS EM METRO, EXCETO AS INDICADAS.

DOCUMENTOS DE REFERÊNCIAS

- PROJETO GEOMÉTRICO - TRAÇADO EM PLANTA E PERFIL - VER DESENHO BR040-MG-047.600-ODC-GE-DE-E-0114
- PROJETO GEOMÉTRICO - TRAÇADO EM PLANTA E PERFIL - VER DESENHO BR040-MG-049.000-ODC-GE-DE-E-0115
- PASSAGEM DE FAUNA - FO.PRO.063
- INVENTÁRIO FLORESTAL PARA OBTENÇÃO DE AUTORIZAÇÃO DE SUPRESSÃO DE VEGETAÇÃO PARA AS OBRAS DE DUPLICAÇÃO E MELHORIA DA CAPACIDADE RODOVIÁRIA DA BR-040 - TRECHO: BRASÍLIA/DF A JUIZ DE FORA/MG.
- EIA/RIMA RODOVIA BR-040/DF/GO/MG
- DA.PRO.001 - INSTRUÇÕES E PREMISSAS BÁSICAS PARA ELABORAÇÃO E VERIFICAÇÃO DOS PROJETOS EXECUTIVOS DE DUPLICAÇÃO
- DA.CMA.004 - INSTRUÇÕES PARA REVEGETAÇÃO NA FAIXA DE DOMÍNIO
- LICENÇA PREVIA N° 519/2015 - IBAMA
- PAR. 02001.002540/2016-19 COTRA/IBAMA
- PAR. 02001.000282/2016-36 COTRA/IBAMA

LEGENDA

	PONTO DE PASSAGEM DE FAUNA		ÁREA DE EMPRÉSTIMO LATERAL		CAPE STA ISABEL E ESPALHA
	PASSIVO AMBIENTAL		CERRADÃO (SAVANA FLORESTADA)		PASSAGEM DE FAUNA
	CAVIDADE NATURAL SUBTERRÂNEA		CERRADO SENT. RESTRITO (SAV. ARBOR.) E F. EST. SEMID.		INTERVENÇÃO EM APP
	ÁREA A SER DESAPROPRIADA		CERRADO SENTIDO RESTRITO (SAVANA ARBORIZADA)		HIDROGRAFIA
	REINTEGRAÇÃO DE POSSE		CORREDOR ECOLÓGICO		ÁREA DE PRESERVAÇÃO PERMANENTE - APP
	ÁREA DE JAZIDA		PE DE PARACATU		ÁREA APP 30 m
					ÁREA APP 50 m
					ÁREA APP 100 m

REV.	TE	DESCRIÇÃO	DES.	PROJ.	VER.	APR.	DATA
D	B	REVISÃO GERAL	FLB	DJ	KH	KH	01/12/16
B	B	REVISÃO GERAL	FLB	DJ	KH	KH	27/10/16
A	B	EMISSION INICIAL	FLB	DJ	KH	KH	16/03/16

REVISÕES

(A) PRELIMINAR	(B) PARA APROVAÇÃO	(C) PARA CONHECIMENTO	(D) PARA COTAÇÃO
(E) PARA CONSTRUÇÃO	(F) CONFORME COMPRADO	(G) 'As Built'	(H) CANCELADO
(I) PARA ANÁLISE E REVISÃO (HOLD)	(J) APROVADO		

VIA 040

CONCESSIONÁRIA VIA 040 - DF/GO/MG

DUPLICAÇÃO DA BR-040 - PROJETO EXECUTIVO
 km 47+600 a km 50+400
 LOTE 02 - Km 130+300/GO ao Km 87+000/MG
 PROJETO EXECUTIVO DE MEIO AMBIENTE
 PLANTA

ESCALA: 1:2000

CONCESSIONÁRIA VIA 040
 BR040-MG-047.600-ODC-MA-DE-E-0047

N° PROJETAISTA

REVISÃO: 0



LEGENDA -- GEOMETRIA

	TERRENO PISTA NORTE		EIXO PROJETADO
	GREIDE PROJETADO PISTA NORTE		TALUDE DE CORTE
	TERRENO PISTA SUL		TALUDE DE ATERRO
	GREIDE PROJETADO PISTA SUL		PISTA EXISTENTE
	FAIXA DE DOMINIO EXISTENTE		PISTA EXISTENTE
	FAIXA DE DOMINIO PROJETADA		PISTA EXISTENTE
	PISTA EXISTENTE		PISTA PROJETADA

NOTAS

1 - MEDIDAS EM METRO, EXCETO AS INDICADAS.

DOCUMENTOS DE REFERÊNCIAS

- PROJETO GEOMÉTRICO - TRAÇADO EM PLANTA E PERFIL - VER DESENHO BR040-MG-050.400-ODC-GE-DE-E-0116
- PROJETO GEOMÉTRICO - TRAÇADO EM PLANTA E PERFIL - VER DESENHO BR040-MG-051.800-ODC-GE-DE-E-0117
- PASSAGEM DE FAUNA - FO.PRO.063
- INVENTÁRIO FLORESTAL PARA OBTENÇÃO DE AUTORIZAÇÃO DE SUPRESSÃO DE VEGETAÇÃO PARA AS OBRAS DE DUPLICAÇÃO E MELHORIA DA CAPACIDADE RODOVIÁRIA DA BR-040 - TRECHO: BRASÍLIA/DF A JUIZ DE FORA/MG.
- EIA/RIMA RODOVIA BR-040/DF/GO/MG
- DA.PRO.001 - INSTRUÇÕES E PREMISSAS BÁSICAS PARA ELABORAÇÃO E VERIFICAÇÃO DOS PROJETOS EXECUTIVOS DE DUPLICAÇÃO
- DA.CMA.004 - INSTRUÇÕES PARA REVEGETAÇÃO NA FAIXA DE DOMÍNIO
- LICENÇA PREVIA N° 519/2015 - IBAMA
- PAR. 02001.002540/2016-19 COTRA/IBAMA
- PAR. 02001.000282/2016-36 COTRA/IBAMA

LEGENDA

	PONTO DE PASSAGEM DE FAUNA		ÁREA DE EMPRÉSTIMO LATERAL		CAPE STA ISABEL E ESPALHA
	PASSIVO AMBIENTAL		CERRADÃO (SAVANA FLORESTADA)		PASSAGEM DE FAUNA
	CAVIDADE NATURAL SUBTERRÂNEA		CERRADO SENT. RESTRITO (SAV. ARBOR.) E F. EST. SEMID.		INTERVENÇÃO EM APP
	ÁREA A SER DESAPROPRIADA		CERRADO SENTIDO RESTRITO (SAVANA ARBORIZADA)		HIDROGRAFIA
	REINTEGRAÇÃO DE POSSE		CORREDOR ECOLÓGICO		ÁREA DE PRESERVAÇÃO PERMANENTE - APP
	ÁREA DE JAZIDA		PE DE PARACATU		ÁREA APP 30 m
					ÁREA APP 50 m
					ÁREA APP 100 m

REV.	TE	DESCRIÇÃO	DES.	PROJ.	VER.	APR.	DATA
D	B	REVISÃO GERAL	FLB	DJ	KH	KH	01/12/16
B	B	REVISÃO GERAL	FLB	DJ	KH	KH	27/10/16
A	B	EMIÇÃO INICIAL	FLB	DJ	KH	KH	16/03/16

TIPO DE EMISSÃO	(A) PRELIMINAR	(B) PARA APROVAÇÃO	(C) PARA CONHECIMENTO	(D) PARA COTAÇÃO
	(E) PARA CONSTRUÇÃO	(F) CONFORME COMPRADO	(G) 'As Built'	(H) CANCELADO
	(I) PARA ANÁLISE E REVISÃO (HOLD)	(J) APROVADO		

VIA 040

CONCESSIONÁRIA VIA 040 - DF/GO/MG

DUPLICAÇÃO DA BR-040 - PROJETO EXECUTIVO

km 50+400 a km 53+200

LOTE 02 - Km 130+300/GO ao Km 87+000/MG

PROJETO EXECUTIVO DE MEIO AMBIENTE

PLANTA

ESCALA: 1:2000

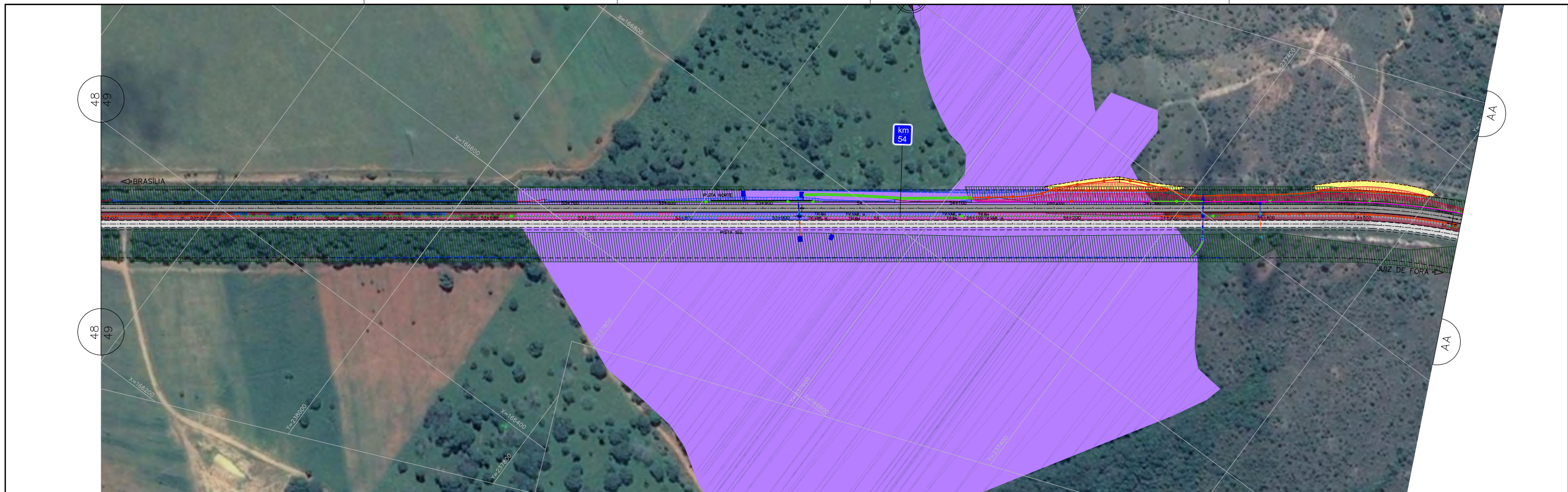
CONCESSIONÁRIA VIA 040

BR040-MG-050.400-ODC-MA-DE-E-0048

N° PROJETTISTA

REVISÃO

0



LEGENDA -- GEOMETRIA

	TERRENO PISTA NORTE		EIXO PROJETADO
	GREIDE PROJETADO PISTA NORTE		TALUDE DE CORTE
	TERRENO PISTA SUL		TALUDE DE ATERRO
	GREIDE PROJETADO PISTA SUL		PISTA EXISTENTE
	FAIXA DE DOMINIO EXISTENTE		PISTA EXISTENTE
	FAIXA DE DOMINIO PROJETADA		PISTA EXISTENTE
	PISTA EXISTENTE		PISTA PROJETADA

NOTAS

1 - MEDIDAS EM METRO, EXCETO AS INDICADAS.

DOCUMENTOS DE REFERÊNCIAS

- PROJETO GEOMÉTRICO - TRAÇADO EM PLANTA E PERFIL - VER DESENHO BR040-MG-053.200-ODC-GE-DE-E-0118
- PROJETO GEOMÉTRICO - TRAÇADO EM PLANTA E PERFIL - VER DESENHO BR040-MG-054.600-ODC-GE-DE-E-0119
- PASSAGEM DE FAUNA - FO.PRO.063
- INVENTÁRIO FLORESTAL PARA OBTENÇÃO DE AUTORIZAÇÃO DE SUPRESSÃO DE VEGETAÇÃO PARA AS OBRAS DE DUPLICAÇÃO E MELHORIA DA CAPACIDADE RODOVIÁRIA DA BR-040 - TRECHO: BRASILIA/DF A JUIZ DE FORA/MG.
- EIA/RIMA RODOVIA BR-040/DF/GO/MG
- DA.PRO.001 - INSTRUÇÕES E PREMISSAS BÁSICAS PARA ELABORAÇÃO E VERIFICAÇÃO DOS PROJETOS EXECUTIVOS DE DUPLICAÇÃO
- DA.CMA.004 - INSTRUÇÕES PARA REVEGETAÇÃO NA FAIXA DE DOMÍNIO
- LICENÇA PREVIA N° 519/2015 - IBAMA
- PAR. 02001.002540/2016-19 COTRA/IBAMA
- PAR. 02001.000282/2016-36 COTRA/IBAMA

LEGENDA

	PONTO DE PASSAGEM DE FAUNA		ÁREA DE EMPRÉSTIMO LATERAL		CAPE STA ISABEL E ESPALHA
	PASSIVO AMBIENTAL		CERRADÃO (SAVANA FLORESTADA)		PASSAGEM DE FAUNA
	CAVIDADE NATURAL SUBTERRÂNEA		CERRADO SENT. RESTRITO (SAV. ARBOR.) E F. EST. SEMID. (SAVANA ARBORIZADA)		INTERVENÇÃO EM APP
	ÁREA A SER DESAPROPRIADA		CERRADO SENTIDO RESTRITO (SAVANA ARBORIZADA)		HIDROGRAFIA
	REINTEGRAÇÃO DE POSSE		CORREDOR ECOLÓGICO		ÁREA DE PRESERVAÇÃO PERMANENTE - APP
	ÁREA DE JAZIDA		PE DE PARACATU		ÁREA APP 30 m
					ÁREA APP 50 m
					ÁREA APP 100 m

REV.	TE	DESCRIÇÃO	DES.	PROJ.	VER.	APR.	DATA
D	B	REVISÃO GERAL	FLB	DJ	KH	KH	01/12/16
B	B	REVISÃO GERAL	FLB	DJ	KH	KH	27/10/16
A	B	EMISSION INICIAL	FLB	DJ	KH	KH	16/03/16

TIPO DE EMISSÃO		REVISÕES			
(A) PRELIMINAR	(B) PARA APROVAÇÃO	(C) PARA CONHECIMENTO	(D) PARA COTAÇÃO	(E) PARA CONSTRUÇÃO	(F) CONFORME COMPRADO
(G) PARA ANÁLISE E REVISÃO (HOLD)	(H) APROVADO	(I) "As Built"	(J) CANCELADO		

VIA 040

CONCESSIONÁRIA VIA 040 - DF/GO/MG

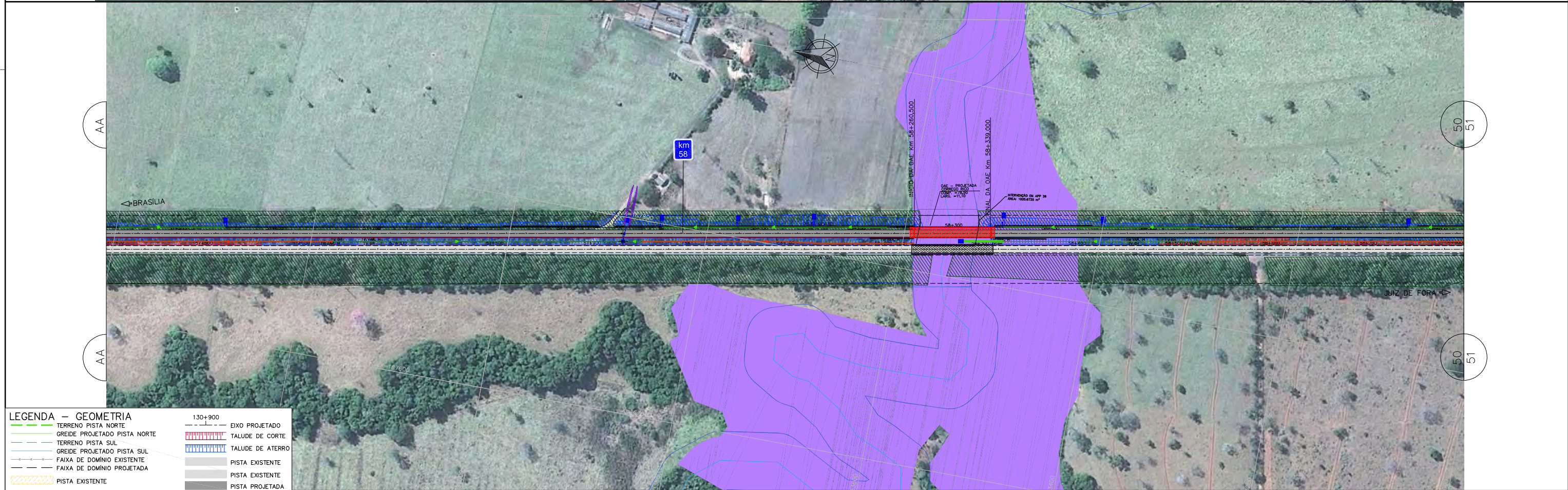
DUPLICAÇÃO DA BR-040 - PROJETO EXECUTIVO
 km 53+200 a km 56+000
 LOTE 02 - Km 130+300/GO ao Km 87+000/MG
 PROJETO EXECUTIVO DE MEIO AMBIENTE
 PLANTA

ESCALA: 1:2000

CONCESSIONÁRIA VIA 040
 BR040-MG-053.200-ODC-MA-DE-E-0049

N° PROJETAISTA: 0

REVISÃO: 0



LEGENDA -- GEOMETRIA

	TERRENO PISTA NORTE		EIXO PROJETADO
	GREIDE PROJETADO PISTA NORTE		TALUDE DE CORTE
	TERRENO PISTA SUL		TALUDE DE ATERRO
	GREIDE PROJETADO PISTA SUL		PISTA EXISTENTE
	FAIXA DE DOMINIO EXISTENTE		PISTA EXISTENTE
	FAIXA DE DOMINIO PROJETADA		PISTA EXISTENTE
	PISTA EXISTENTE		PISTA PROJETADA

NOTAS

1 - MEDIDAS EM METRO, EXCETO AS INDICADAS.

DOCUMENTOS DE REFERÊNCIAS

PROJETO GEOMÉTRICO - TRAÇADO EM PLANTA E PERFIL - VER DESENHO BR040-MG-056.000-ODC-GE-DE-E-0120
 PROJETO GEOMÉTRICO - TRAÇADO EM PLANTA E PERFIL - VER DESENHO BR040-MG-057.400-ODC-GE-DE-E-0121

- PASSAGEM DE FAUNA - FO.PRO.063
- INVENTÁRIO FLORESTAL PARA OBTENÇÃO DE AUTORIZAÇÃO DE SUPRESSÃO DE VEGETAÇÃO PARA AS OBRAS DE DUPLICAÇÃO E MELHORIA DA CAPACIDADE RODOVIÁRIA DA BR-040 - TRECHO: BRASILIA/DF A JUIZ DE FORA/MG.
- EIA/RIMA RODOVIA BR-040/DF/GO/MG
- DA.PRO.001 - INSTRUÇÕES E PREMISSAS BÁSICAS PARA ELABORAÇÃO E VERIFICAÇÃO DOS PROJETOS EXECUTIVOS DE DUPLICAÇÃO
- DA.CMA.004 - INSTRUÇÕES PARA REVEGETAÇÃO NA FAIXA DE DOMÍNIO
- LICENÇA PREVIA N° 519/2015 - IBAMA
- PAR. 02001.002540/2016-19 COTRA/IBAMA
- PAR. 02001.000282/2016-36 COTRA/IBAMA

LEGENDA

	PONTO DE PASSAGEM DE FAUNA		ÁREA DE EMPRÉSTIMO LATERAL		CAPE STA ISABEL E ESPALHA
	PASSIVO AMBIENTAL		CERRADÃO (SAVANA FLORESTADA)		PASSAGEM DE FAUNA
	CAVIDADE NATURAL SUBTERRÂNEA		CERRADO SENT. RESTRITO (SAV. ARBOR.) E F. EST. SEMID.		INTERVENÇÃO EM APP
	ÁREA A SER DESAPROPRIADA		CERRADO SENTIDO RESTRITO (SAVANA ARBORIZADA)		HIDROGRAFIA
	REINTEGRAÇÃO DE POSSE		CORREDOR ECOLÓGICO		ÁREA DE PRESERVAÇÃO PERMANENTE - APP
	ÁREA DE JAZIDA		PE DE PARACATU		ÁREA APP 30 m
					ÁREA APP 50 m
					ÁREA APP 100 m

REV.	TE	DESCRIÇÃO	DES.	PROJ.	VER.	APR.	DATA
D	B	REVISÃO GERAL	FLB	DJ	KH	KH	01/12/16
B	B	REVISÃO GERAL	FLB	DJ	KH	KH	27/10/16
A	B	EMISSION INICIAL	FLB	DJ	KH	KH	16/03/16

TIPO DE EMISSÃO

(A) PRELIMINAR	(B) PARA APROVAÇÃO	(C) PARA CONHECIMENTO	(D) PARA COTAÇÃO
(E) PARA CONSTRUÇÃO	(F) CONFORME COMPRADO	(G) 'As Built'	(H) CANCELADO
(I) PARA ANÁLISE E REVISÃO (HOLD)	(J) APROVADO		

VIA 040

CONCESSIONÁRIA VIA 040 - DF/GO/MG

DUPLICAÇÃO DA BR-040 - PROJETO EXECUTIVO
 km 56+000 a km 58+800
 LOTE 02 - Km 130+300/GO ao Km 87+000/MG
 PROJETO EXECUTIVO DE MEIO AMBIENTE
 PLANTA

ESCALA: 1:2000
 CONCESSIONÁRIA VIA 040
 BR040-MG-056.000-ODC-MA-DE-E-0050
 N° PROJETAISTA
 REVISÃO 0



LEGENDA -- GEOMETRIA

	TERRENO PISTA NORTE		EIXO PROJETADO
	GREIDE PROJETADO PISTA NORTE		TALUDE DE CORTE
	TERRENO PISTA SUL		TALUDE DE ATERRO
	GREIDE PROJETADO PISTA SUL		PISTA EXISTENTE
	FAIXA DE DOMINIO EXISTENTE		PISTA EXISTENTE
	FAIXA DE DOMINIO PROJETADA		PISTA EXISTENTE
	PISTA EXISTENTE		PISTA PROJETADA

NOTAS
1 - MEDIDAS EM METRO, EXCETO AS INDICADAS.

DOCUMENTOS DE REFERÊNCIAS

- PROJETO GEOMÉTRICO - TRAÇADO EM PLANTA E PERFIL - VER DESENHO BR040-MG-058.800-ODC-GE-DE-E-0122
- PROJETO GEOMÉTRICO - TRAÇADO EM PLANTA E PERFIL - VER DESENHO BR040-MG-060.200-ODC-GE-DE-E-0123
- PASSAGEM DE FAUNA - FO.PRO.063
- INVENTÁRIO FLORESTAL PARA OBTENÇÃO DE AUTORIZAÇÃO DE SUPRESSÃO DE VEGETAÇÃO PARA AS OBRAS DE DUPLICAÇÃO E MELHORIA DA CAPACIDADE RODOVIÁRIA DA BR-040 - TRECHO: BRASILIA/DF A JUIZ DE FORA/MG.
- EIA/RIMA RODOVIA BR-040/DF/GO/MG
- DA.PRO.001 - INSTRUÇÕES E PREMISSAS BÁSICAS PARA ELABORAÇÃO E VERIFICAÇÃO DOS PROJETOS EXECUTIVOS DE DUPLICAÇÃO
- DA.CMA.004 - INSTRUÇÕES PARA REVEGETAÇÃO NA FAIXA DE DOMÍNIO
- LICENÇA PREVIA N° 519/2015 - IBAMA
- PAR. 02001.002540/2016-19 COTRA/IBAMA
- PAR. 02001.000282/2016-36 COTRA/IBAMA

LEGENDA

	PONTO DE PASSAGEM DE FAUNA		ÁREA DE EMPRÉSTIMO LATERAL		CAPE STA ISABEL E ESPALHA
	PASSIVO AMBIENTAL		CERRADÃO (SAVANA FLORESTADA)		PASSAGEM DE FAUNA
	CAVIDADE NATURAL SUBTERRÂNEA		CERRADO SENT. RESTRITO (SAV. ARBOR.) E F. EST. SEMID.		INTERVENÇÃO EM APP
	ÁREA A SER DESAPROPRIADA		CERRADO SENTIDO RESTRITO (SAVANA ARBORIZADA)		HIDROGRAFIA
	REINTEGRAÇÃO DE POSSE		CORREDOR ECOLÓGICO		ÁREA DE PRESERVAÇÃO PERMANENTE - APP
	ÁREA DE JAZIDA		PE DE PARACATU		ÁREA APP 30 m
					ÁREA APP 50 m
					ÁREA APP 100 m

REV.	TE	DESCRIÇÃO	DES.	PROJ.	VER.	APR.	DATA
D	B	REVISÃO GERAL	FLB	DJ	KH	KH	01/12/16
B	B	REVISÃO GERAL	FLB	DJ	KH	KH	27/10/16
A	B	EMIÇÃO INICIAL	FLB	DJ	KH	KH	16/03/16

TIPO DE EMISSÃO	(A) PRELIMINAR	(B) PARA APROVAÇÃO	(C) PARA CONHECIMENTO	(D) PARA COTAÇÃO
	(E) PARA CONSTRUÇÃO	(F) CONFORME COMPRADO	(G) 'As Built'	(H) CANCELADO
	(I) PARA ANÁLISE E REVISÃO (HOLD)	(J) APROVADO		

VIA 040

CONCESSIONÁRIA VIA 040 - DF/GO/MG

DUPLICAÇÃO DA BR-040 - PROJETO EXECUTIVO
km 58+800 a km 61+600
LOTE 02 - Km 130+300/GO ao Km 87+000/MG
PROJETO EXECUTIVO DE MEIO AMBIENTE
PLANTA

ESCALA: 1:2000
N° PROJETAISTA: BR040-MG-058.800-ODC-MA-DE-E-0051
REVISÃO: 0



LEGENDA -- GEOMETRIA

	TERRENO PISTA NORTE		EIXO PROJETADO
	GREIDE PROJETADO PISTA NORTE		TALUDE DE CORTE
	TERRENO PISTA SUL		TALUDE DE ATERRO
	GREIDE PROJETADO PISTA SUL		PISTA EXISTENTE
	FAIXA DE DOMINIO EXISTENTE		PISTA EXISTENTE
	FAIXA DE DOMINIO PROJETADA		PISTA EXISTENTE
	PISTA EXISTENTE		PISTA PROJETADA

NOTAS

1 - MEDIDAS EM METRO, EXCETO AS INDICADAS.

DOCUMENTOS DE REFERÊNCIAS

- PROJETO GEOMÉTRICO - TRAÇADO EM PLANTA E PERFIL - VER DESENHO BR040-MG-061.600-ODC-GE-DE-E-0124
- PROJETO GEOMÉTRICO - TRAÇADO EM PLANTA E PERFIL - VER DESENHO BR040-MG-063.000-ODC-GE-DE-E-0125
- PASSAGEM DE FAUNA - FO.PRO.063
- INVENTÁRIO FLORESTAL PARA OBTENÇÃO DE AUTORIZAÇÃO DE SUPRESSÃO DE VEGETAÇÃO PARA AS OBRAS DE DUPLICAÇÃO E MELHORIA DA CAPACIDADE RODOVIÁRIA DA BR-040 - TRECHO: BRASILIA/DF A JUIZ DE FORA/MG.
- EIA/RIMA RODOVIA BR-040/DF/GO/MG
- DA.PRO.001 - INSTRUÇÕES E PREMISSAS BÁSICAS PARA ELABORAÇÃO E VERIFICAÇÃO DOS PROJETOS EXECUTIVOS DE DUPLICAÇÃO
- DA.CMA.004 - INSTRUÇÕES PARA REVEGETAÇÃO NA FAIXA DE DOMÍNIO
- LICENÇA PREVIA N° 519/2015 - IBAMA
- PAR. 02001.002540/2016-19 COTRA/IBAMA
- PAR. 02001.000282/2016-36 COTRA/IBAMA

LEGENDA

	PONTO DE PASSAGEM DE FAUNA		ÁREA DE EMPRÉSTIMO LATERAL		CAPE STA ISABEL E ESPALHA
	PASSIVO AMBIENTAL		CERRADÃO (SAVANA FLORESTADA)		PASSAGEM DE FAUNA
	CAVIDADE NATURAL SUBTERRÂNEA		CERRADO SENT. RESTRITO (SAV. ARBOR.) E F. EST. SEMID.		INTERVENÇÃO EM APP
	ÁREA A SER DESAPROPRIADA		CERRADO SENTIDO RESTRITO (SAVANA ARBORIZADA)		HIDROGRAFIA
	REINTEGRAÇÃO DE POSSE		CORREDOR ECOLÓGICO		ÁREA DE PRESERVAÇÃO PERMANENTE - APP
	ÁREA DE JAZIDA		PE DE PARACATU		ÁREA APP 30 m
					ÁREA APP 50 m
					ÁREA APP 100 m

REV.	TE	DESCRIÇÃO	DES.	PROJ.	VER.	APR.	DATA
D	B	REVISÃO GERAL	FLB	DJ	KH	KH	01/12/16
B	B	REVISÃO GERAL	FLB	DJ	KH	KH	27/10/16
A	B	EMISSION INICIAL	FLB	DJ	KH	KH	16/03/16
REV.	TE	DESCRIÇÃO	DES.	PROJ.	VER.	APR.	DATA

VIA 040

CONCESSIONÁRIA VIA 040 - DF/GO/MG

DUPLICAÇÃO DA BR-040 - PROJETO EXECUTIVO
 km 61+600 a km 64+400
 LOTE 02 - Km 130+300/GO ao Km 87+000/MG
 PROJETO EXECUTIVO DE MEIO AMBIENTE
 PLANTA

ESCALA: 1:2000

CONCESSIONÁRIA VIA 040
 BR040-MG-061.600-ODC-MA-DE-E-0052

N° PROJETAISTA

REVISÃO: 0



LEGENDA -- GEOMETRIA

	TERRENO PISTA NORTE		EIXO PROJETADO
	GREIDE PROJETADO PISTA NORTE		TALUDE DE CORTE
	TERRENO PISTA SUL		TALUDE DE ATERRO
	GREIDE PROJETADO PISTA SUL		PISTA EXISTENTE
	FAIXA DE DOMINIO EXISTENTE		PISTA EXISTENTE
	FAIXA DE DOMINIO PROJETADA		PISTA PROJETADA
	PISTA EXISTENTE		

NOTAS
1 - MEDIDAS EM METRO, EXCETO AS INDICADAS.

LEGENDA

	PONTO DE PASSAGEM DE FAUNA		AREA DE EMPRESTIMO LATERAL		CAPE STA ISABEL E ESPALHA
	PASSIVO AMBIENTAL		CERRADAO (SAVANA FLORESTADA)		PASSAGEM DE FAUNA
	CAVIDADE NATURAL SUBTERRANEA		CERRADAO SENT. RESTRITO (SAV. ARBOR.) E F. EST. SEMID. (SAVANA ARBORIZADA)		INTERVENCAO EM APP
	AREA A SER DESAPROPRIADA		CERRADAO SENTIDO RESTRITO (SAVANA ARBORIZADA)		HIDROGRAFIA
	REINTEGRACAO DE POSSE		CORREDOR ECOLOGICO		AREA DE PRESERVACAO PERMANENTE - APP
	AREA DE JAZIDA		PE DE PARACATU		AREA APP 30 m
					AREA APP 50 m
					AREA APP 100 m

DOCUMENTOS DE REFERENCIAS

- PROJETO GEOMETRICO - TRAÇADO EM PLANTA E PERFIL - VER DESENHO BR040-MG-064.400-ODC-GE-DE-E-0126
- PROJETO GEOMETRICO - TRAÇADO EM PLANTA E PERFIL - VER DESENHO BR040-MG-065.800-ODC-GE-DE-E-0127
- PASSAGEM DE FAUNA - FO.PRO.063
- INVENTARIO FLORESTAL PARA OBTENCAO DE AUTORIZACAO DE SUPRESSAO DE VEGETACAO PARA AS OBRAS DE DUPLICACAO E MELHORIA DA CAPACIDADE RODOVIARIA DA BR-040 - TRECHO: BRASILIA/DF A JUIZ DE FORA/MG.
- EIA/RIMA RODOVIA BR-040/DF/GO/MG
- DA.PRO.001 - INSTRUÇÕES E PERMISSAS BÁSICAS PARA ELABORAÇÃO E VERIFICAÇÃO DOS PROJETOS EXECUTIVOS DE DUPLICAÇÃO
- DA.CMA.004 - INSTRUÇÕES PARA REVEGETAÇÃO NA FAIXA DE DOMÍNIO
- LICENÇA PREVIA N° 519/2015 - IBAMA
- PAR. 02001.002540/2016-19 COTRA/IBAMA
- PAR. 02001.000282/2016-36 COTRA/IBAMA

REV.	TE	DESCRIÇÃO	DES.	PROJ.	VER.	APR.	DATA
D	B	REVISÃO GERAL	FLB	DJ	KH	KH	01/12/16
B	B	REVISÃO GERAL	FLB	DJ	KH	KH	27/10/16
A	B	EMISSION INICIAL	FLB	DJ	KH	KH	16/03/16

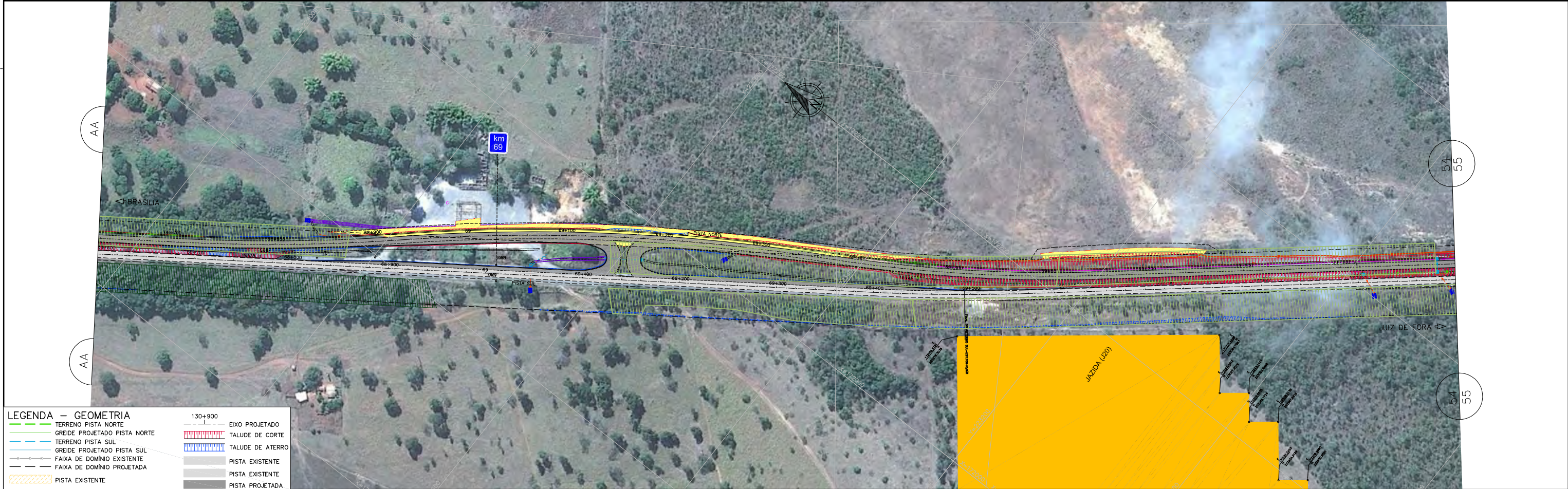
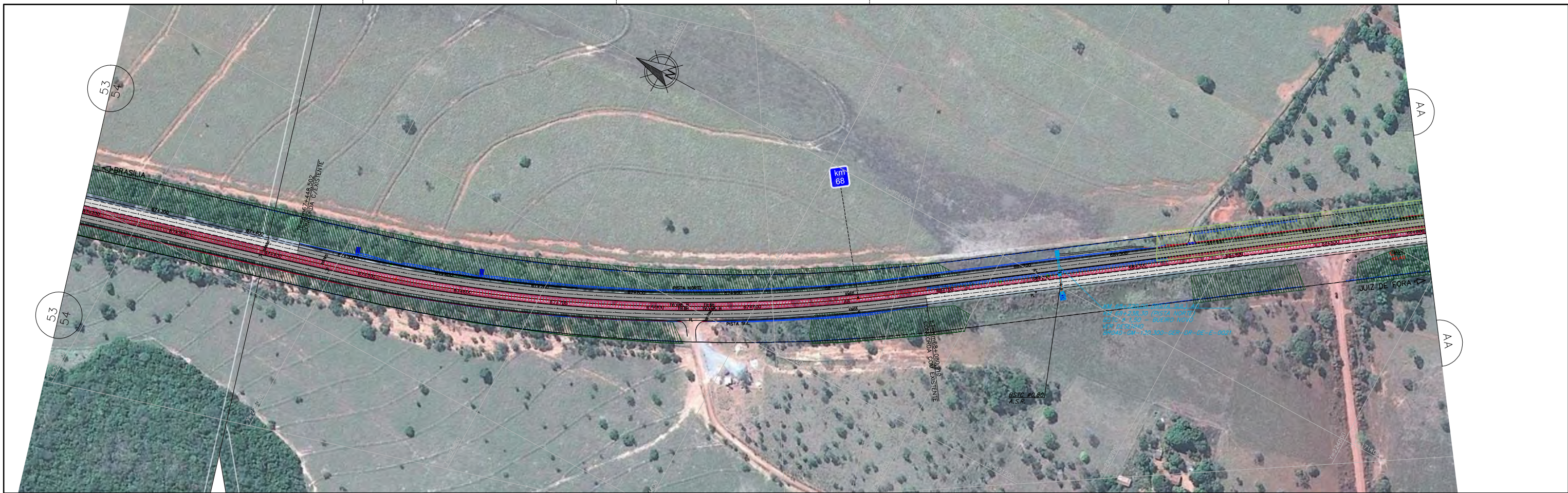
TIPO DE EMISSÃO	REVISÕES
(A) PRELIMINAR	(B) PARA APROVAÇÃO
(E) PARA CONSTRUÇÃO	(F) CONFORME COMPRADO
(I) PARA ANÁLISE E REVISÃO (HOLD)	(J) APROVADO
(C) PARA CONHECIMENTO	(D) PARA COTAÇÃO
(G) 'As Built'	(H) CANCELADO

CONCESSIONARIA VIA 040 - DF/GO/MG

DUPLICACAO DA BR-040 - PROJETO EXECUTIVO
km 64+400 a km 67+200
LOTE 02 - Km 130+300/GO ao Km 87+000/MG
PROJETO EXECUTIVO DE MEIO AMBIENTE
PLANTA

ESCALA: 1:2000
CONCESSIONARIA VIA 040
BR040-MG-064.400-ODC-MA-DE-E-0053

N° PROJETAISTA
REVISAO
0



LEGENDA -- GEOMETRIA

	TERRENO PISTA NORTE		EIXO PROJETADO
	GREIDE PROJETADO PISTA NORTE		TALUDE DE CORTE
	TERRENO PISTA SUL		TALUDE DE ATERRO
	GREIDE PROJETADO PISTA SUL		PISTA EXISTENTE
	FAIXA DE DOMÍNIO EXISTENTE		PISTA EXISTENTE
	FAIXA DE DOMÍNIO PROJETADA		PISTA EXISTENTE
	PISTA EXISTENTE		PISTA PROJETADA

NOTAS

1 - MEDIDAS EM METRO, EXCETO AS INDICADAS.

DOCUMENTOS DE REFERÊNCIAS

- PROJETO GEOMÉTRICO - TRAÇADO EM PLANTA E PERFIL - VER DESENHO BR040-MG-067.200-ODC-GE-DE-E-0128
- PROJETO GEOMÉTRICO - TRAÇADO EM PLANTA E PERFIL - VER DESENHO BR040-MG-068.600-ODC-GE-DE-E-0129
- PASSAGEM DE FAUNA - FO.PRO.063
- INVENTÁRIO FLORESTAL PARA OBTENÇÃO DE AUTORIZAÇÃO DE SUPRESSÃO DE VEGETAÇÃO PARA AS OBRAS DE DUPLICAÇÃO E MELHORIA DA CAPACIDADE RODOVIÁRIA DA BR-040 - TRECHO: BRASÍLIA/DF A JUIZ DE FORA/MG.
- EIA/RIMA RODOVIA BR-040/DF/GO/MG
- DA.PRO.001 - INSTRUÇÕES E PREMISSAS BÁSICAS PARA ELABORAÇÃO E VERIFICAÇÃO DOS PROJETOS EXECUTIVOS DE DUPLICAÇÃO
- DA.CMA.004 - INSTRUÇÕES PARA REVEGETAÇÃO NA FAIXA DE DOMÍNIO
- LICENÇA PREVIA N° 519/2015 - IBAMA
- PAR. 02001.002540/2016-19 COTRA/IBAMA
- PAR. 02001.000282/2016-36 COTRA/IBAMA

LEGENDA

	PONTO DE PASSAGEM DE FAUNA		ÁREA DE EMPRÉSTIMO LATERAL		CAPE STA ISABEL E ESPALHA
	PASSIVO AMBIENTAL		CERRADÃO (SAVANA FLORESTADA)		PASSAGEM DE FAUNA
	CAVIDADE NATURAL SUBTERRÂNEA		CERRADO SENT. RESTRITO (SAV. ARBOR.) E F. EST. SEMID.		INTERVENÇÃO EM APP
	ÁREA A SER DESAPROPRIADA		CERRADO SENTIDO RESTRITO (SAVANA ARBORIZADA)		HIDROGRAFIA
	REINTEGRAÇÃO DE POSSE		CORREDOR ECOLÓGICO		ÁREA DE PRESERVAÇÃO PERMANENTE - APP
	ÁREA DE JAZIDA		PE DE PARACATU		ÁREA APP 30 m
					ÁREA APP 50 m
					ÁREA APP 100 m

REV.	TE	DESCRIÇÃO	DES.	PROJ.	VER.	APR.	DATA
D	B	REVISÃO GERAL	FLB	DJ	KH	KH	01/12/16
B	B	REVISÃO GERAL	FLB	DJ	KH	KH	27/10/16
A	B	EMISSION INICIAL	FLB	DJ	KH	KH	16/03/16

TIPO DE EMISSÃO	(A) PRELIMINAR	(B) PARA APROVAÇÃO	(C) PARA CONHECIMENTO	(D) PARA COTAÇÃO
	(E) PARA CONSTRUÇÃO	(F) CONFORME COMPRADO	(G) 'As Built'	(H) CANCELADO
	(I) PARA ANÁLISE E REVISÃO (HOLD)	(J) APROVADO		

VIA 040

CONCESSIONÁRIA VIA 040 - DF/GO/MG

DUPLICAÇÃO DA BR-040 - PROJETO EXECUTIVO
 km 67+200 a km 70+000
 LOTE 02 - Km 130+300/GO ao Km 87+000/MG
 PROJETO EXECUTIVO DE MEIO AMBIENTE
 PLANTA

ESCALA	CONCESSIONÁRIA VIA 040	N° PROJETA	REVISÃO
1:2000	BR040-MG-067.200-ODC-MA-DE-E-0054		0



LEGENDA -- GEOMETRIA

	TERRENO PISTA NORTE		EIXO PROJETADO
	GREIDE PROJETADO PISTA NORTE		TALUDE DE CORTE
	TERRENO PISTA SUL		TALUDE DE ATERRO
	GREIDE PROJETADO PISTA SUL		PISTA EXISTENTE
	FAIXA DE DOMÍNIO EXISTENTE		PISTA EXISTENTE
	FAIXA DE DOMÍNIO PROJETADA		PISTA PROJETADA
	PISTA EXISTENTE		

130+900

NOTAS

1 - MEDIDAS EM METRO, EXCETO AS INDICADAS.

LEGENDA

	PONTO DE PASSAGEM DE FAUNA		ÁREA DE EMPRÉSTIMO LATERAL		CAPE STA ISABEL E ESPALHA
	PASSIVO AMBIENTAL		CERRADÃO (SAVANA FLORESTADA)		PASSAGEM DE FAUNA
	CAVIDADE NATURAL SUBTERRÂNEA		CERRADO SENT. RESTRITO (SAV. ARBOR.) E F. EST. SEMID.		INTERVENÇÃO EM APP
	ÁREA A SER DESAPROPRIADA		CERRADO SENTIDO RESTRITO (SAVANA ARBORIZADA)		HIDROGRAFIA
	REINTEGRAÇÃO DE POSSE		CORREDOR ECOLÓGICO		ÁREA DE PRESERVAÇÃO PERMANENTE - APP

DOCUMENTOS DE REFERÊNCIAS

- PROJETO GEOMÉTRICO - TRAÇADO EM PLANTA E PERFIL - VER DESENHO BR040-MG-070.000-ODC-GE-DE-E-0130
- PROJETO GEOMÉTRICO - TRAÇADO EM PLANTA E PERFIL - VER DESENHO BR040-MG-071.400-ODC-GE-DE-E-0131
- PASSAGEM DE FAUNA - FO.PRO.063
- INVENTÁRIO FLORESTAL PARA OBTENÇÃO DE AUTORIZAÇÃO DE SUPRESSÃO DE VEGETAÇÃO PARA AS OBRAS DE DUPLICAÇÃO E MELHORIA DA CAPACIDADE RODOVIÁRIA DA BR-040 - TRECHO: BRASILIA/DF A JUIZ DE FORA/MG.
- EIA/RIMA RODOVIA BR-040/DF/GO/MG
- DA.PRO.001 - INSTRUÇÕES E PREMISSAS BÁSICAS PARA ELABORAÇÃO E VERIFICAÇÃO DOS PROJETOS EXECUTIVOS DE DUPLICAÇÃO
- DA.CMA.004 - INSTRUÇÕES PARA REVEGETAÇÃO NA FAIXA DE DOMÍNIO
- LICENÇA PRÉVIA Nº 519/2015 - IBAMA

REV.	TE	DESCRIÇÃO	DES.	PROJ.	VER.	APR.	DATA
0	B	REVISÃO GERAL	FLB	DJ	KH	KH	01/12/16
B	B	REVISÃO GERAL	FLB	DJ	KH	KH	27/10/16
A	B	EMISSÃO INICIAL	FLB	DJ	KH	KH	16/03/16

REVISÕES

(C) PARA CONHECIMENTO	(D) PARA COTAÇÃO
(G) "As Built"	(H) CANCELADO

CONCESSIONÁRIA VIA 040 - DF/GO/MG

DUPLICAÇÃO DA BR-040 - PROJETO EXECUTIVO
 km 70+000 a km 72+800
 LOTE 02 - Km 130+300/GO ao Km 87+000/MG
 PROJETO EXECUTIVO DE MEIO AMBIENTE
 PLANTA

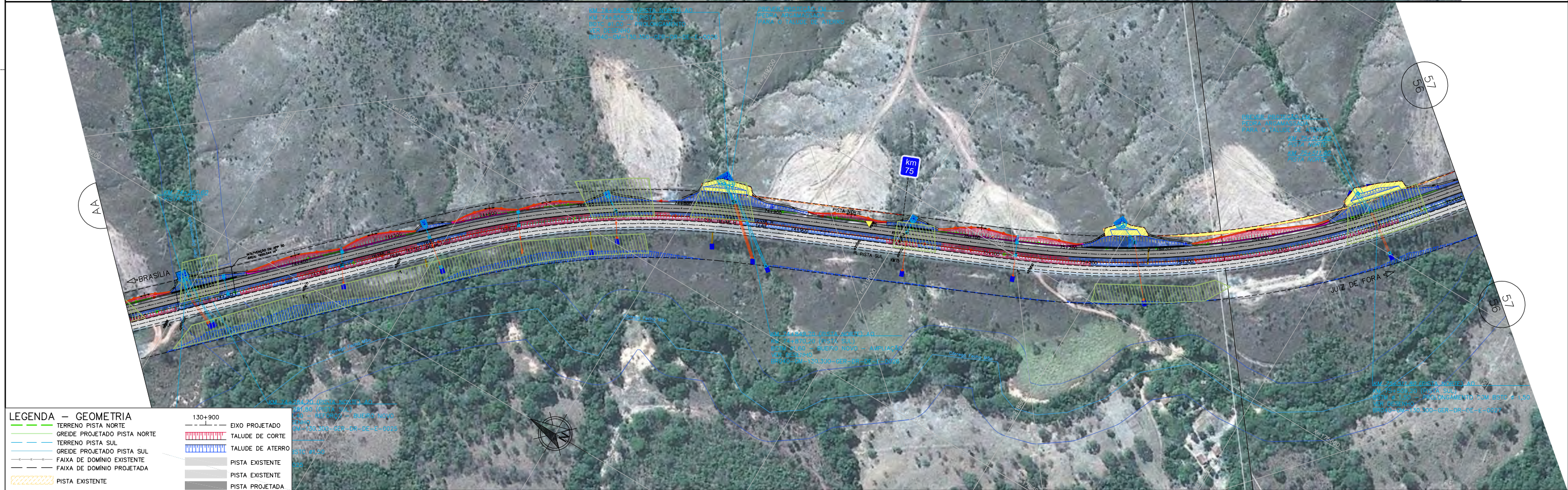
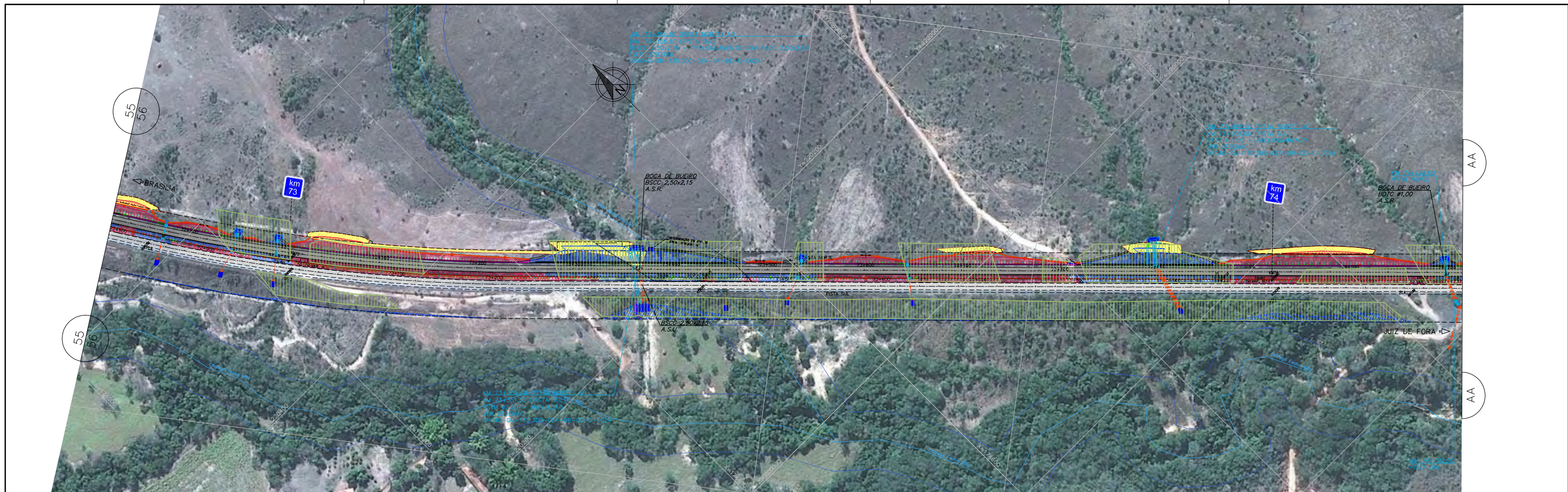
ESCALA: 1:2000

CONCESSIONÁRIA VIA 040
 BR040-MG-070.000-ODC-MA-DE-E-0055

Nº PROJETA: 0

REVISÃO: 0

Logos: VIA 040, ANTT, Falcão Bauer, ECR, Lacerda Projetos e Consultoria Ltda.



LEGENDA -- GEOMETRIA

	TERRENO PISTA NORTE		EIXO PROJETADO
	GREIDE PROJETADO PISTA NORTE		TALUDE DE CORTE
	TERRENO PISTA SUL		TALUDE DE ATERRO
	GREIDE PROJETADO PISTA SUL		PISTA EXISTENTE
	FAIXA DE DOMINIO EXISTENTE		PISTA EXISTENTE
	FAIXA DE DOMINIO PROJETADA		PISTA PROJETADA
	PISTA EXISTENTE		

NOTAS
1 - MEDIDAS EM METRO, EXCETO AS INDICADAS.

DOCUMENTOS DE REFERÊNCIAS

PROJETO GEOMÉTRICO - TRAÇADO EM PLANTA E PERFIL - VER DESENHO BR040-MG-072.800-ODC-GE-DE-E-0132
 PROJETO GEOMÉTRICO - TRAÇADO EM PLANTA E PERFIL - VER DESENHO BR040-MG-074.200-ODC-GE-DE-E-0133

- PASSAGEM DE FAUNA - FO.PRO.063
- INVENTÁRIO FLORESTAL PARA OBTENÇÃO DE AUTORIZAÇÃO DE SUPRESSÃO DE VEGETAÇÃO PARA AS OBRAS DE DUPLICAÇÃO E MELHORIA DA CAPACIDADE RODOVIÁRIA DA BR-040 - TRECHO: BRASÍLIA/DF A JUIZ DE FORA/MG.
- EIA/RIMA RODOVIA BR-040/DF/GO/MG
- DA.PRO.001 - INSTRUÇÕES E PREMISSAS BÁSICAS PARA ELABORAÇÃO E VERIFICAÇÃO DOS PROJETOS EXECUTIVOS DE DUPLICAÇÃO
- DA.CMA.004 - INSTRUÇÕES PARA REVEGETAÇÃO NA FAIXA DE DOMÍNIO
- LICENÇA PREVIA N° 519/2015 - IBAMA
- PAR. 02001.002540/2016-19 COTRA/IBAMA
- PAR. 02001.000282/2016-36 COTRA/IBAMA

LEGENDA

	PONTO DE PASSAGEM DE FAUNA		ÁREA DE EMPRÉSTIMO LATERAL		CAPE STA ISABEL E ESPALHA
	PASSIVO AMBIENTAL		CERRADÃO (SAVANA FLORESTADA)		PASSAGEM DE FAUNA
	CAVIDADE NATURAL SUBTERRÂNEA		CERRADO SENT. RESTRITO (SAV. ARBOR.) E F. EST. SEMID.		INTERVENÇÃO EM APP
	ÁREA A SER DESAPROPRIADA		CERRADO SENTIDO RESTRITO (SAVANA ARBORIZADA)		HIDROGRAFIA
	REINTEGRAÇÃO DE POSSE		CORREDOR ECOLÓGICO		ÁREA DE PRESERVAÇÃO PERMANENTE - APP
	ÁREA DE JAZIDA		PE DE PARACATU		ÁREA APP 30 m
					ÁREA APP 50 m
					ÁREA APP 100 m

REV.	TE	DESCRIÇÃO	DES.	PROJ.	VER.	APR.	DATA
D	B	REVISÃO GERAL	FLB	DJ	KH	KH	01/12/16
B	B	REVISÃO GERAL	FLB	DJ	KH	KH	27/10/16
A	B	EMIÇÃO INICIAL	FLB	DJ	KH	KH	16/03/16

TIPO DE EMISSÃO

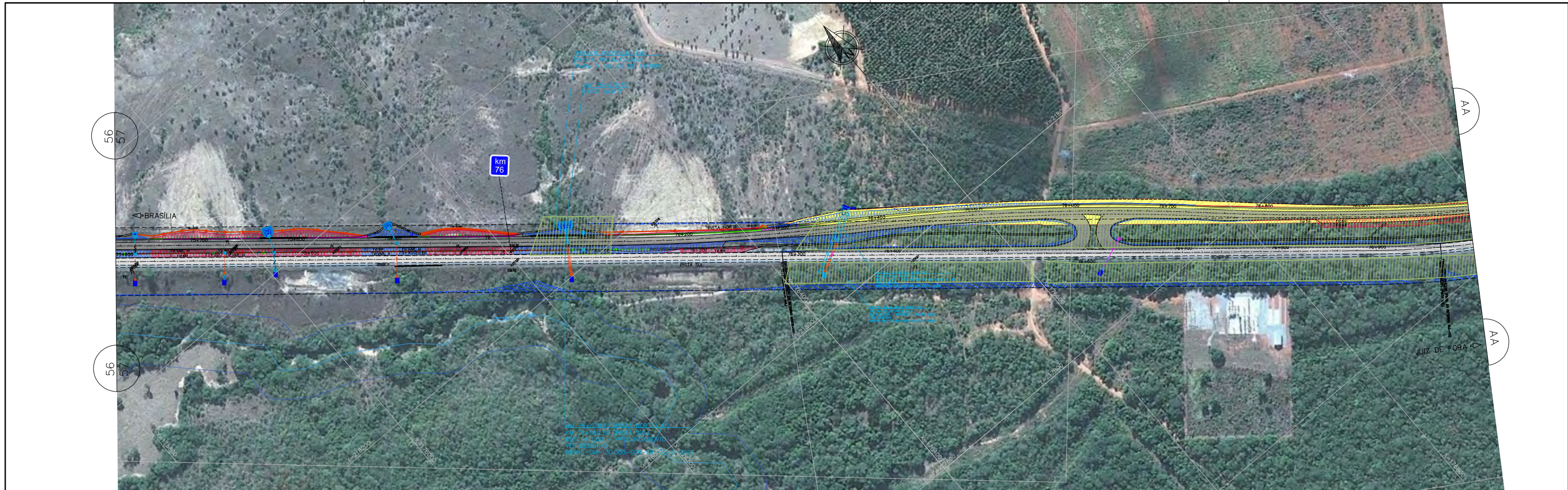
(A) PRELIMINAR	(B) PARA APROVAÇÃO	(C) PARA CONHECIMENTO	(D) PARA COTAÇÃO
(E) PARA CONSTRUÇÃO	(F) CONFORME COMPRADO	(G) 'As Built'	(H) CANCELADO
(I) PARA ANÁLISE E REVISÃO (HOLD)	(J) APROVADO		

CONCESSIONÁRIA VIA 040 - DF/GO/MG

DUPLICAÇÃO DA BR-040 - PROJETO EXECUTIVO
 km 72+800 a km 75+600
 LOTE 02 - Km 130+300/GO ao Km 87+000/MG
 PROJETO EXECUTIVO DE MEIO AMBIENTE
 PLANTA

ESCALA: 1:2000
 CONCESSIONÁRIA VIA 040
 BR040-MG-072.800-ODC-MA-DE-E-0056

N° PROJETAISTA
 REVISÃO 0



LEGENDA -- GEOMETRIA

130+900	EIXO PROJETADO
TERRENO PISTA NORTE	TALUDE DE CORTE
GREIDE PROJETADO PISTA NORTE	TALUDE DE ATERRO
TERRENO PISTA SUL	PISTA EXISTENTE
GREIDE PROJETADO PISTA SUL	PISTA EXISTENTE
FAIXA DE DOMINIO EXISTENTE	PISTA EXISTENTE
FAIXA DE DOMINIO PROJETADA	PISTA EXISTENTE
PISTA EXISTENTE	PISTA PROJETADA

NOTAS

1 - MEDIDAS EM METRO, EXCETO AS INDICADAS.

DOCUMENTOS DE REFERÊNCIAS

- PROJETO GEOMÉTRICO - TRAÇADO EM PLANTA E PERFIL - VER DESENHO BR040-MG-075.600-ODC-GE-DE-E-0134
- PROJETO GEOMÉTRICO - TRAÇADO EM PLANTA E PERFIL - VER DESENHO BR040-MG-077.000-ODC-GE-DE-E-0135
- PASSAGEM DE FAUNA - FO.PRO.063
- INVENTÁRIO FLORESTAL PARA OBTENÇÃO DE AUTORIZAÇÃO DE SUPRESSÃO DE VEGETAÇÃO PARA AS OBRAS DE DUPLICAÇÃO E MELHORIA DA CAPACIDADE RODOVIÁRIA DA BR-040 - TRECHO: BRASILIA/DF A JUIZ DE FORA/MG.
- EIA/RIMA RODOVIA BR-040/DF/GO/MG
- DA.PRO.001 - INSTRUÇÕES E PERMISSAS BÁSICAS PARA ELABORAÇÃO E VERIFICAÇÃO DOS PROJETOS EXECUTIVOS DE DUPLICAÇÃO
- DA.CMA.004 - INSTRUÇÕES PARA REVEGETAÇÃO NA FAIXA DE DOMINIO
- LICENÇA PREVIA N° 519/2015 - IBAMA
- PAR. 02001.002540/2016-19 COTRA/IBAMA
- PAR. 02001.000282/2016-36 COTRA/IBAMA

LEGENDA

▲ PONTO DE PASSAGEM DE FAUNA	▲ APE STA ISABEL E ESPALHA
▲ PASSIVO AMBIENTAL	▲ PASSAGEM DE FAUNA
▲ CAVIDADE NATURAL SUBTERRÂNEA	▲ INTERVENÇÃO EM APP
▲ ÁREA A SER DESAPROPRIADA	▲ HIDROGRAFIA
▲ ÁREA DE JAZIDA	▲ ÁREA DE PRESERVAÇÃO PERMANENTE - APP
	▲ ÁREA APP 30 m
	▲ ÁREA APP 50 m
	▲ ÁREA APP 100 m
▲ ÁREA DE EMPRÉSTIMO LATERAL	
▲ CERRADÃO (SAVANA FLORESTADA)	
▲ CERRADO SENT. RESTRITO (SAV. ARBOR.) E F. EST. SEMID.	
▲ CERRADO SENTIDO RESTRITO (SAVANA ARBORIZADA)	
▲ CORREDOR ECOLÓGICO	
▲ PE DE PARACATU	

REV.	TE	DESCRIÇÃO	DES.	PROJ.	VER.	APR.	DATA
D	B	REVISÃO GERAL	FLB	DJ	KH	KH	01/12/16
B	B	REVISÃO GERAL	FLB	DJ	KH	KH	27/10/16
A	B	EMISSÃO INICIAL	FLB	DJ	KH	KH	16/03/16
REVISÕES							
TIPO DE EMISSÃO	(A) PRELIMINAR	(B) PARA APROVAÇÃO	(C) PARA CONHECIMENTO	(D) PARA COTAÇÃO	(E) PARA CONSTRUÇÃO	(F) CONFORME COMPRADO	(G) 'As Built'
	(H) PARA ANÁLISE E REVISÃO (HOLD)	(I) APROVADO	(J) CANCELADO				

VIA 040

CONCESSIONARIA VIA 040 - DF/GO/MG

AGÊNCIA NACIONAL DE TRANSPORTES TERRESTRES

FALCÃO BAUER ECR

LPC Lacerda Projetos e Consultoria Ltda

CONCESSIONARIA VIA 040

BR040-MG-075.600-ODC-MA-DE-E-0057

N° PROJETAISTA

REVISÃO

0

ESCALA 1:2000

DUPLICAÇÃO DA BR-040 - PROJETO EXECUTIVO

km 75+600 a km 78+400

LOTE 02 - Km 130+300/GO ao Km 87+000/MG

PROJETO EXECUTIVO DE MEIO AMBIENTE

PLANTA



LEGENDA -- GEOMETRIA

	TERRENO PISTA NORTE		EIXO PROJETADO
	GREIDE PROJETADO PISTA NORTE		TALUDE DE CORTE
	TERRENO PISTA SUL		TALUDE DE ATERRO
	GREIDE PROJETADO PISTA SUL		PISTA EXISTENTE
	FAIXA DE DOMÍNIO EXISTENTE		PISTA EXISTENTE
	FAIXA DE DOMÍNIO PROJETADA		PISTA PROJETADA
	PISTA EXISTENTE		

NOTAS

1 - MEDIDAS EM METRO, EXCETO AS INDICADAS.

DOCUMENTOS DE REFERÊNCIAS

- PROJETO GEOMÉTRICO - TRAÇADO EM PLANTA E PERFIL - VER DESENHO BR040-MG-078.400-ODC-GE-DE-E-0136
- PROJETO GEOMÉTRICO - TRAÇADO EM PLANTA E PERFIL - VER DESENHO BR040-MG-079.800-ODC-GE-DE-E-0137
- PASSAGEM DE FAUNA - FO.PRO.063
- INVENTÁRIO FLORESTAL PARA OBTENÇÃO DE AUTORIZAÇÃO DE SUPRESSÃO DE VEGETAÇÃO PARA AS OBRAS DE DUPLICAÇÃO E MELHORIA DA CAPACIDADE RODOVIÁRIA DA BR-040 - TRECHO: BRASÍLIA/DF A JUIZ DE FORA/MG.
- EIA/RIMA RODOVIA BR-040/DF/GO/MG
- DA.PRO.001 - INSTRUÇÕES E PREMISSAS BÁSICAS PARA ELABORAÇÃO E VERIFICAÇÃO DOS PROJETOS EXECUTIVOS DE DUPLICAÇÃO
- DA.CMA.004 - INSTRUÇÕES PARA REVEGETAÇÃO NA FAIXA DE DOMÍNIO
- LICENÇA PRÉVIA N° 519/2015 - IBAMA
- PAR. 02001.002540/2016-19 COTRA/IBAMA
- PAR. 02001.000282/2016-36 COTRA/IBAMA

LEGENDA

	PONTO DE PASSAGEM DE FAUNA		ÁREA DE EMPRÉSTIMO LATERAL		APE STA ISABEL E ESPALHA
	PASSIVO AMBIENTAL		CERRADÃO (SAVANA FLORESTADA)		PASSAGEM DE FAUNA
	CAVIDADE NATURAL SUBTERRÂNEA		CERRADO SENT. RESTRITO (SAV. ARBOR.) E F. EST. SEMID.		INTERVENÇÃO EM APP
	ÁREA A SER DESAPROPRIADA		CERRADO SENTIDO RESTRITO (SAVANA ARBORIZADA)		HIDROGRAFIA
	REINTEGRAÇÃO DE POSSE		CORREDOR ECOLÓGICO		ÁREA DE PRESERVAÇÃO PERMANENTE - APP
	ÁREA DE JAZIDA		PE DE PARACATU		ÁREA APP 30 m
					ÁREA APP 50 m
					ÁREA APP 100 m

REV.	TE	DESCRIÇÃO	DES.	PROJ.	VER.	APR.	DATA
D	B	REVISÃO GERAL	FLB	DJ	KH	KH	01/12/16
B	B	REVISÃO GERAL	FLB	DJ	KH	KH	27/10/16
A	B	EMISSIONAL INICIAL	FLB	DJ	KH	KH	16/03/16

TIPO DE EMISSÃO

(A)	PRELIMINAR	(B)	PARA APROVAÇÃO	(C)	PARA CONHECIMENTO	(D)	PARA COTAÇÃO
(E)	PARA CONSTRUÇÃO	(F)	CONFORME COMPRADO	(G)	'As Built'	(H)	CANCELADO
(I)	PARA ANÁLISE E REVISÃO (HOLD)	(J)	APROVADO				

CONCESSIONÁRIA VIA 040 - DF/GO/MG

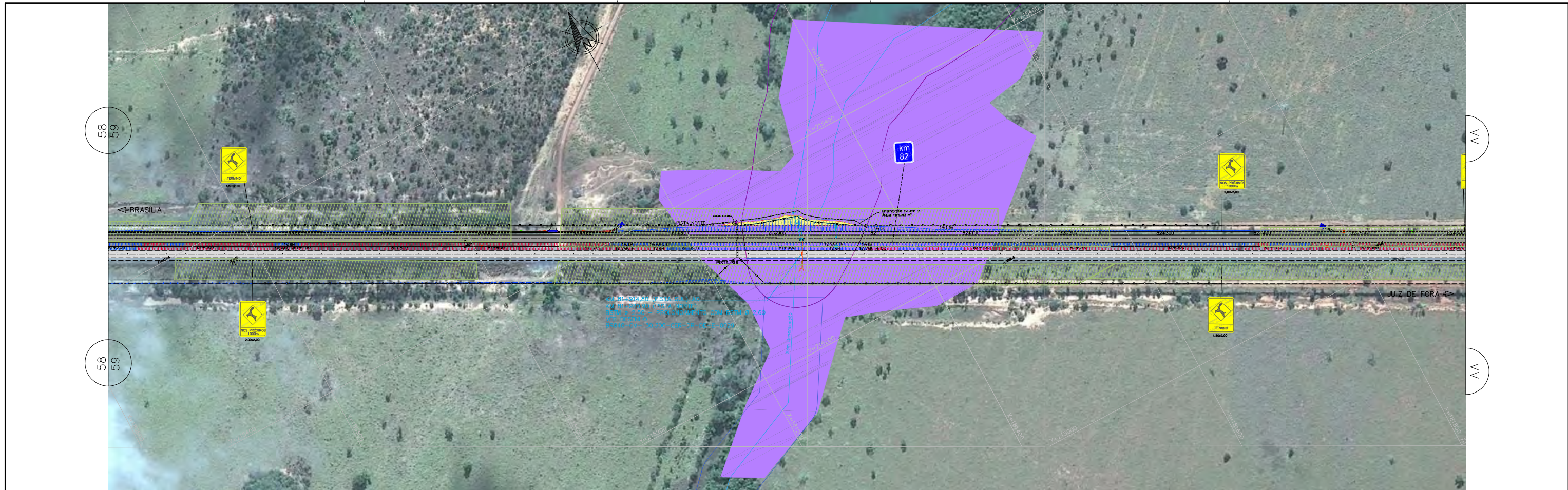
DUPLICAÇÃO DA BR-040 - PROJETO EXECUTIVO
 km 78+400 a km 81+200
 LOTE 02 - Km 130+300/GO ao Km 87+000/MG
 PROJETO EXECUTIVO DE MEIO AMBIENTE
 PLANTA

ESCALA: 1:2000

CONCESSIONÁRIA VIA 040
 BR040-MG-078.400-ODC-MA-DE-E-0058

N° PROJETAISTA: .

REVISÃO: 0



LEGENDA -- GEOMETRIA

	TERRENO PISTA NORTE		EIXO PROJETADO
	GREIDE PROJETADO PISTA NORTE		TALUDE DE CORTE
	TERRENO PISTA SUL		TALUDE DE ATERRO
	GREIDE PROJETADO PISTA SUL		PISTA EXISTENTE
	FAIXA DE DOMINIO EXISTENTE		PISTA EXISTENTE
	FAIXA DE DOMINIO PROJETADA		PISTA PROJETADA
	PISTA EXISTENTE		

NOTAS
1 - MEDIDAS EM METRO, EXCETO AS INDICADAS.

DOCUMENTOS DE REFERÊNCIAS

- PROJETO GEOMÉTRICO - TRAÇADO EM PLANTA E PERFIL - VER DESENHO BR040-MG-081.200-ODC-GE-DE-E-0138
- PROJETO GEOMÉTRICO - TRAÇADO EM PLANTA E PERFIL - VER DESENHO BR040-MG-082.600-ODC-GE-DE-E-0139
- PASSAGEM DE FAUNA - FO.PRO.063
- INVENTÁRIO FLORESTAL PARA OBTENÇÃO DE AUTORIZAÇÃO DE SUPRESSÃO DE VEGETAÇÃO PARA AS OBRAS DE DUPLICAÇÃO E MELHORIA DA CAPACIDADE RODOVIÁRIA DA BR-040 - TRECHO: BRASILIA/DF A JUIZ DE FORA/MG.
- EIA/RIMA RODOVIA BR-040/DF/GO/MG
- DA.PRO.001 - INSTRUÇÕES E PERMISSAS BÁSICAS PARA ELABORAÇÃO E VERIFICAÇÃO DOS PROJETOS EXECUTIVOS DE DUPLICAÇÃO
- DA.CMA.004 - INSTRUÇÕES PARA REVEGETAÇÃO NA FAIXA DE DOMÍNIO
- LICENÇA PREVIA N° 519/2015 - IBAMA
- PAR. 02001.002540/2016-19 COTRA/IBAMA
- PAR. 02001.000282/2016-36 COTRA/IBAMA

LEGENDA

	PONTO DE PASSAGEM DE FAUNA		ÁREA DE EMPRÉSTIMO LATERAL		APE STA ISABEL E ESPALHA
	PASSIVO AMBIENTAL		CERRADÃO (SAVANA FLORESTADA)		PASSAGEM DE FAUNA
	CAVIDADE NATURAL SUBTERRÂNEA		CERRADO SENT. RESTRITO (SAV. ARBOR.) E F. EST. SEMID. (SAVANA ARBORIZADA)		INTERVENÇÃO EM APP
	ÁREA A SER DESAPROPRIADA		CERRADO SENTIDO RESTRITO (SAVANA ARBORIZADA)		HIDROGRAFIA
	REINTEGRAÇÃO DE POSSE		CORREDOR ECOLÓGICO		ÁREA DE PRESERVAÇÃO PERMANENTE - APP
	ÁREA DE JAZIDA		PE DE PARACATU		ÁREA APP 30 m
					ÁREA APP 50 m
					ÁREA APP 100 m

REV.	TE	DESCRIÇÃO	DES.	PROJ.	VER.	APR.	DATA
D	B	REVISÃO GERAL	FLB	DJ	KH	KH	01/12/16
B	B	REVISÃO GERAL	FLB	DJ	KH	KH	27/10/16
A	B	EMISSION INICIAL	FLB	DJ	KH	KH	16/03/16

TIPO DE EMISSÃO	(A) PRELIMINAR	(B) PARA APROVAÇÃO	(C) PARA CONHECIMENTO	(D) PARA COTAÇÃO
	(E) PARA CONSTRUÇÃO	(F) CONFORME COMPRADO	(G) 'As Built'	(H) CANCELADO
	(I) PARA ANÁLISE E REVISÃO (HOLD)	(J) APROVADO		

VIA 040

CONCESSIONÁRIA VIA 040 - DF/GO/MG

DUPLICAÇÃO DA BR-040 - PROJETO EXECUTIVO
 km 81+200 a km 84+000
 LOTE 02 - Km 130+300/GO ao Km 87+000/MG
 PROJETO EXECUTIVO DE MEIO AMBIENTE
 PLANTA

ESCALA: 1:2000
 CONCESSIONÁRIA VIA 040
 BR040-MG-081.200-ODC-MA-DE-E-0059
 N° PROJETAISTA
 REVISÃO: 0



LEGENDA -- GEOMETRIA

TERRENO PISTA NORTE	130+900	EIXO PROJETADO
GREIDE PROJETADO PISTA NORTE	TALUDE DE CORTE	TALUDE DE ATERRO
TERRENO PISTA SUL	PISTA EXISTENTE	PISTA EXISTENTE
GREIDE PROJETADO PISTA SUL	PISTA EXISTENTE	PISTA PROJETADA
FAIXA DE DOMÍNIO EXISTENTE		
FAIXA DE DOMÍNIO PROJETADA		
PISTA EXISTENTE		

NOTAS
1 - MEDIDAS EM METRO, EXCETO AS INDICADAS.

DOCUMENTOS DE REFERÊNCIAS
 PROJETO GEOMÉTRICO - TRAÇADO EM PLANTA E PERFIL - VER DESENHO BR040-MG-084.000-ODC-GE-DE-E-0140
 PROJETO GEOMÉTRICO - TRAÇADO EM PLANTA E PERFIL - VER DESENHO BR040-MG-085.400-ODC-GE-DE-E-0141
 - PASSAGEM DE FAUNA - FO.PRO.063
 - INVENTÁRIO FLORESTAL PARA OBTENÇÃO DE AUTORIZAÇÃO DE SUPRESSÃO DE VEGETAÇÃO PARA AS OBRAS DE DUPLICAÇÃO E MELHORIA DA CAPACIDADE RODOVIÁRIA DA BR-040 - TRECHO: BRASÍLIA/DF A JUIZ DE FORA/MG.
 - EIA/RIMA RODOVIA BR-040/DF/GO/MG
 - DA.PRO.001 - INSTRUÇÕES E PERMISSAS BÁSICAS PARA ELABORAÇÃO E VERIFICAÇÃO DOS PROJETOS EXECUTIVOS DE DUPLICAÇÃO
 - DA.CMA.004 - INSTRUÇÕES PARA REVEGETAÇÃO NA FAIXA DE DOMÍNIO
 - LICENÇA PRÉVIA N° 519/2015 - IBAMA
 - PAR. 02001.002540/2016-19 COTRA/IBAMA
 - PAR. 02001.000282/2016-36 COTRA/IBAMA

LEGENDA

▲ PONTO DE PASSAGEM DE FAUNA	▲ ÁREA DE EMPRÉSTIMO LATERAL	⊗ APE STA ISABEL E ESPALHA
▲ PASSIVO AMBIENTAL	▨ CERRADÃO (SAVANA FLORESTADA)	⊗ PASSAGEM DE FAUNA
▲ CAVIDADE NATURAL SUBTERRÂNEA	▨ CERRADO SEHT. RESTRITO (SAV. ARBOR.) E F. EST. SEMID.	⊗ INTERVENÇÃO EM APP
▲ ÁREA A SER DESAPROPRIADA	▨ CERRADO SENTIDO RESTRITO (SAVANA ARBORIZADA)	— HIDROGRAFIA
▲ REINTEGRAÇÃO DE POSSE	▨ CORREDOR ECOLÓGICO	— ÁREA DE PRESERVAÇÃO PERMANENTE - APP
▲ ÁREA DE JAZIDA	▨ PE DE PARACATU	— ÁREA APP 30 m
		— ÁREA APP 50 m
		— ÁREA APP 100 m

REV.	TE	DESCRIÇÃO	DES.	PROJ.	VER.	APR.	DATA
0	B	REVISÃO GERAL	FLB	DJ	KH	KH	01/12/16
B	B	REVISÃO GERAL	FLB	DJ	KH	KH	27/10/16
A	B	EMISSION INICIAL	FLB	DJ	KH	KH	6/03/16

TIPO DE EMISSÃO
 (A) PRELIMINAR (B) PARA APROVAÇÃO (C) PARA CONHECIMENTO (D) PARA COTAÇÃO
 (E) PARA CONSTRUÇÃO (F) CONFORME COMPRADO (G) 'As Built' (H) CANCELADO
 (I) PARA ANÁLISE E REVISÃO (HOLD) (J) APROVADO

VIA 040

CONCESSIONÁRIA VIA 040 - DF/GO/MG

DUPLICAÇÃO DA BR-040 - PROJETO EXECUTIVO
 km 84+000 a km 87+000
 LOTE 02 - Km 130+300/GO ao Km 87+000/MG
 PROJETO EXECUTIVO DE MEIO AMBIENTE
 PLANTA

ESCALA: 1:2000

CONCESSIONÁRIA VIA 040
 BR040-MG-084.000-ODC-MA-DE-E-0060

N° PROJETAISTA: 0

REVISÃO: 0