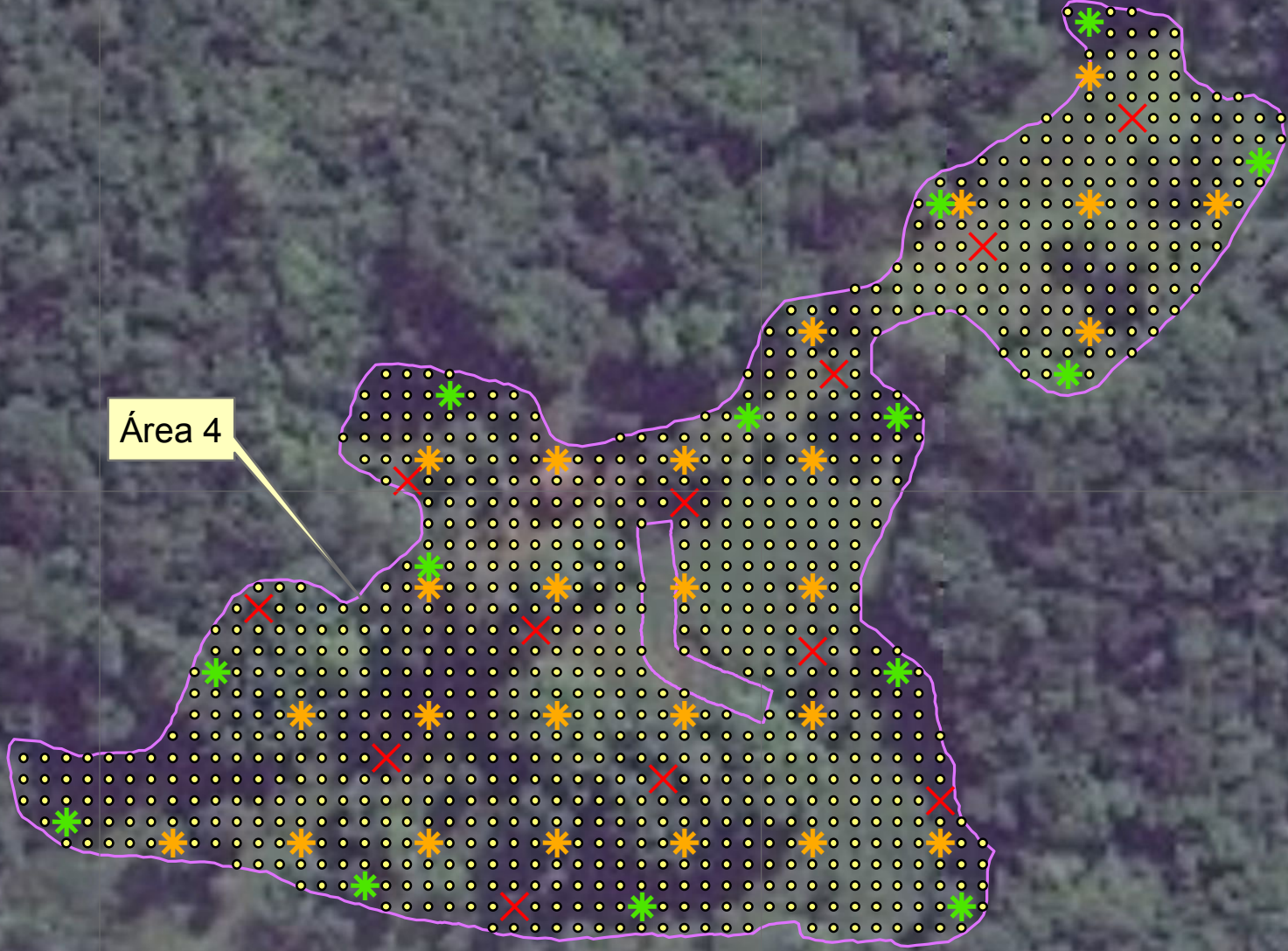


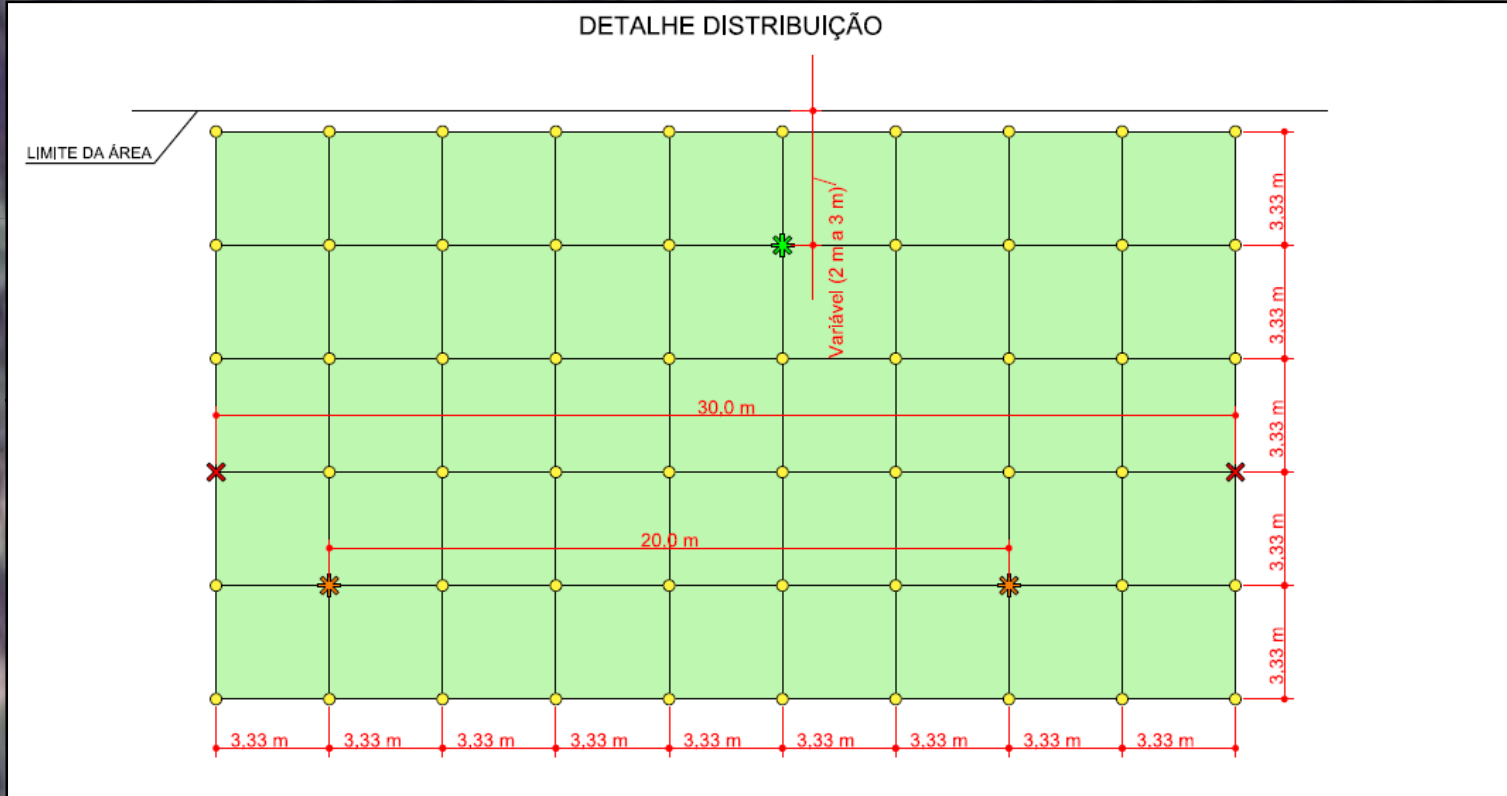
592300 592400 592500 592600

- Legenda**
- ✗ Propágulos
 - ✱ *Cedrela fissilis*
 - ✱ *Recordia reitzii / Verbenoxylum reitzii*
 - *Euterpe edulis*

Área 4



DETALHE DISTRIBUIÇÃO



592300 592400 592500 592600

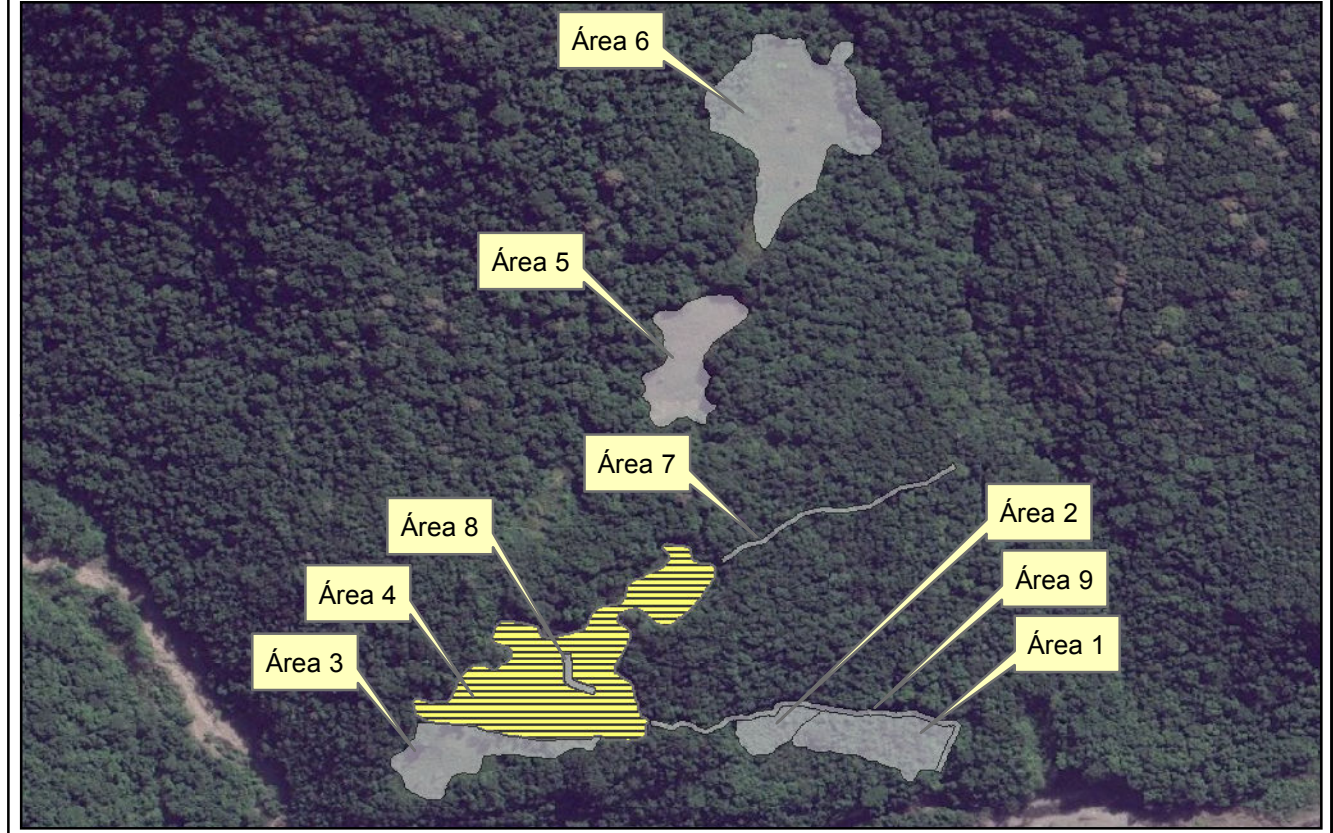
6769600

6769600

6769500

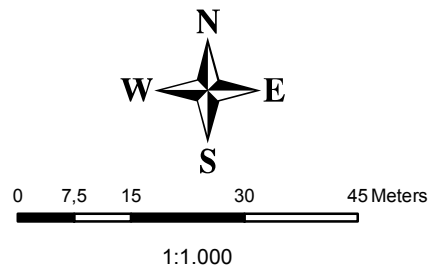
6769500

LOCALIZAÇÃO



NOTA TÉCNICA

Sistema de Coordenadas Cartesianas: Universal Transversa de Mercator - UTM;
 Origem da Distância: Equador e Meridiano Central WGr 51° acrescida das constantes: 500 km (E) e 10.000 km (N);
 Datum Horizontal: SIRGAS 2000;
 Datum Vertical: Marégrafo de Imbituba - SC;
 Base Cartográfica de Referência:
 Produto gerado a partir da atualização das Cartas da Mapoteca Topográfica Digital EPAGRI/IBGE, 2004. Imagens obtidas do Banco de Dados Matricial da ESRI/Digital Globe



Nº	Tipo de modificação	Data	Aprovado	Nome
ESC. ORIG. HORIZ. 1: 1.000		Autor: Data: Nome: Rótula: Elaboração: PROSUL		Aprov.: Data: Nome: Rótula:
ESCALA GRÁFICA:				

ESTADO DE SANTA CATARINA
 DEPARTAMENTO ESTADUAL DE INFRA-ESTRUTURA
 PROSUL - PROJETOS, SUPERVISÃO E PLANEJAMENTO LTDA

PROJETO DE REPOSIÇÃO FLORESTAL

DETALHE REPOSIÇÃO DA ÁREA 4

RODOVIA SC 290 TRECHO: PRAIA GRANDE - DIVISA SC/RS

FOLHA: **UNICA**