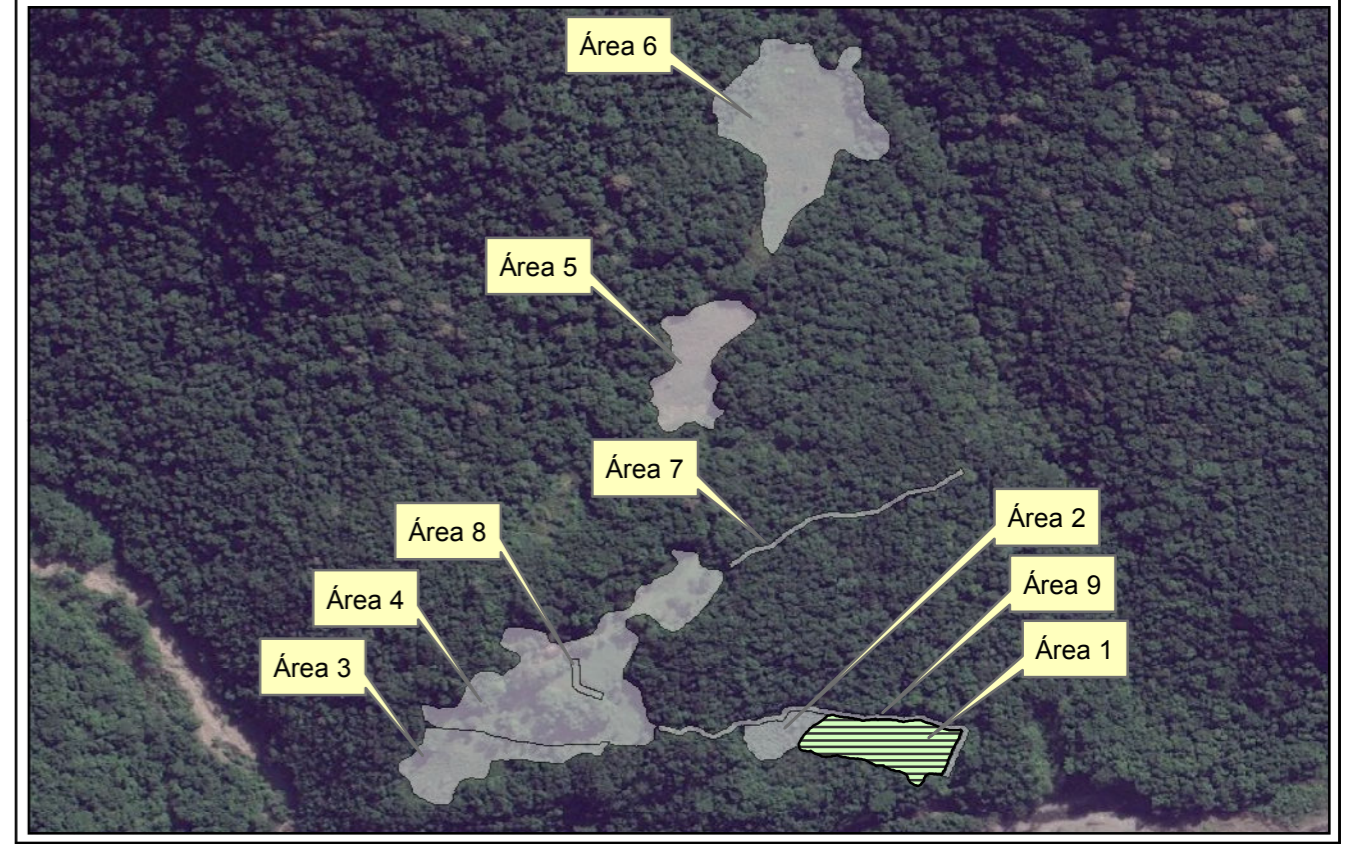
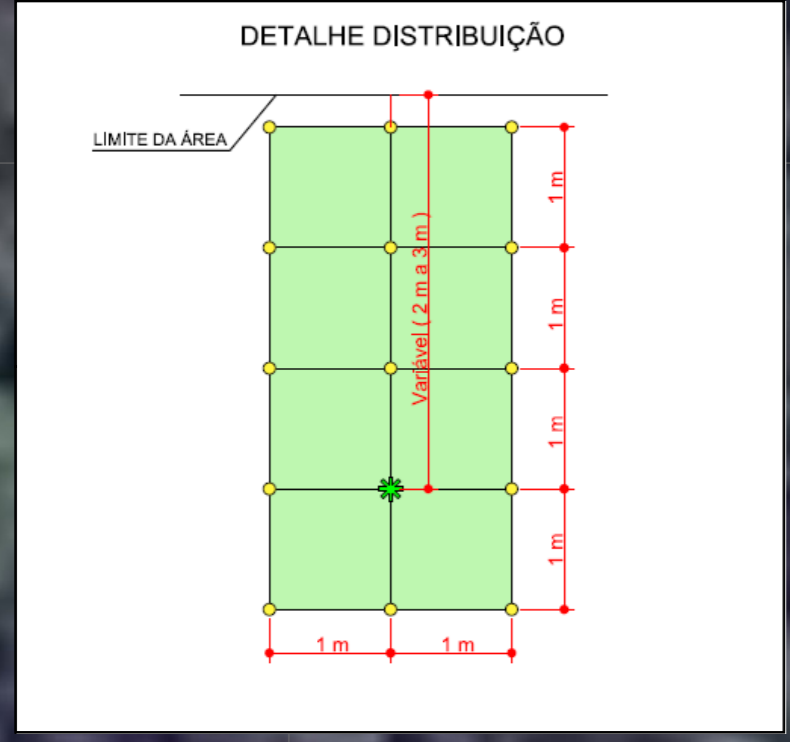


Legenda

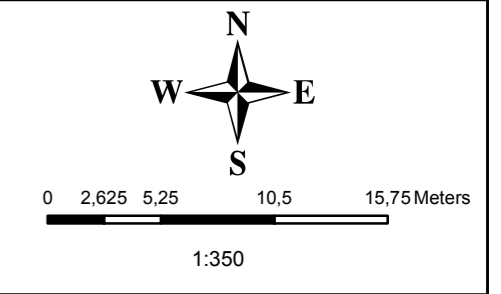
- * Cedrela fissilis
- o Euterpe edulis

Área 1



NOTA TÉCNICA

Sistema de Coordenadas Cartesianas: Universal Transversa de Mercator - UTM;
 Origem da Distância: Equador e Meridiano Central WGr 51° acrescida das constantes: 500 km (E) e 10.000 km (N);
 Datum Horizontal: SIRGAS 2000;
 Datum Vertical: Marégrafo de Imbituba - SC;
 Base Cartográfica de Referência:
 Produto gerado a partir da atualização das Cartas da Mapoteca Topográfica Digital EPAGRI/IBGE, 2004. Imagens obtidas do Banco de Dados Matricial da ESRI/Digital Globe



| | | | | | | | | |
|---|---------------------|-------------------------------|----------|-----------------|---|--|--|--------------|
| | | | | | | | ESTADO DE SANTA CATARINA DEPARTAMENTO ESTADUAL DE INFRA-ESTRUTURA PROSUL - PROJETOS, SUPERVISÃO E PLANEJAMENTO LTDA | |
| N° | Tipo de modificação | Data | Aprovado | Nome | PROJETO DE REPOSIÇÃO FLORESTAL DETALHE REPOSIÇÃO DA ÁREA 1 | | FOLHA: | |
| ESC. ORIG. HORIZ. 1: 350 ESCALA GRÁFICA: | | Autor: Data: Nome: Rótulo: | | Elaborador: | | RODOVIA SC 290 TRECHO: PRAIA GRANDE - DIVISA SC/RS | | UNICA |