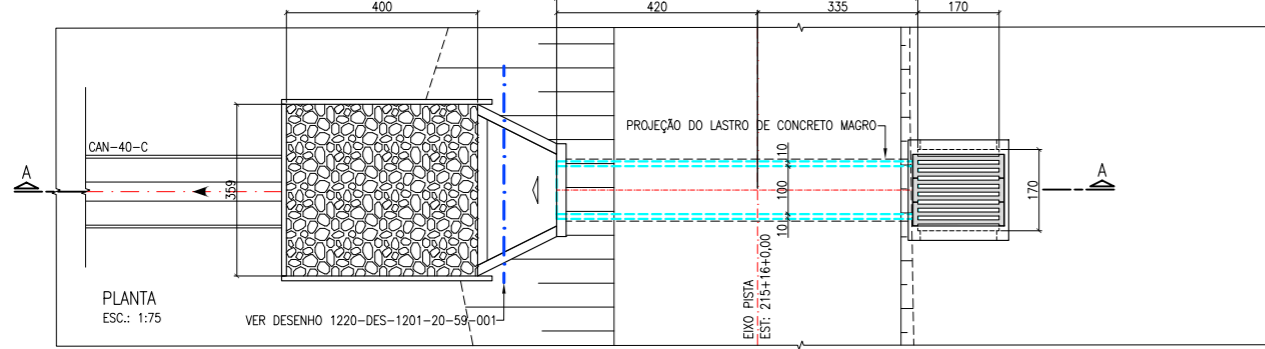


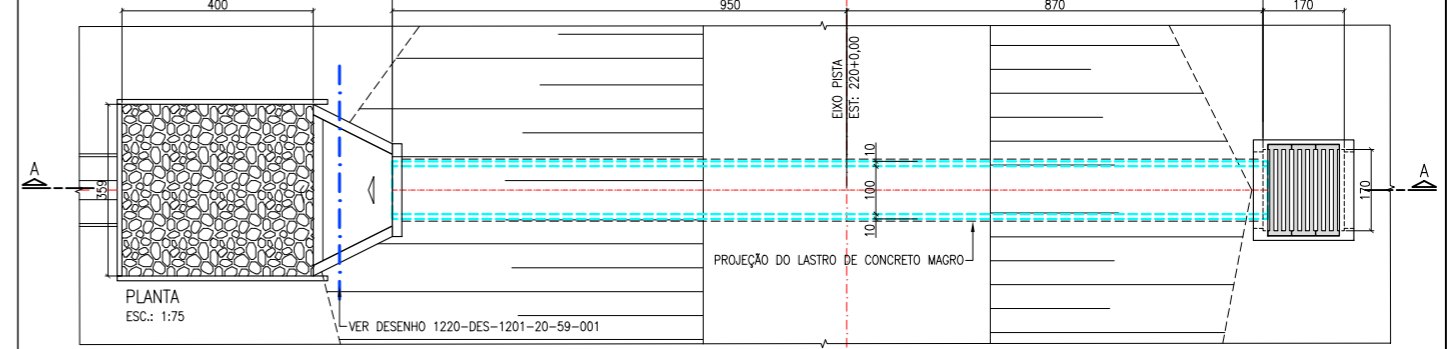
BSTC Ø 1,00 m – PISTA ESQUERDA EST. 215+16+0,00



PLANTA
ESC.: 1:75

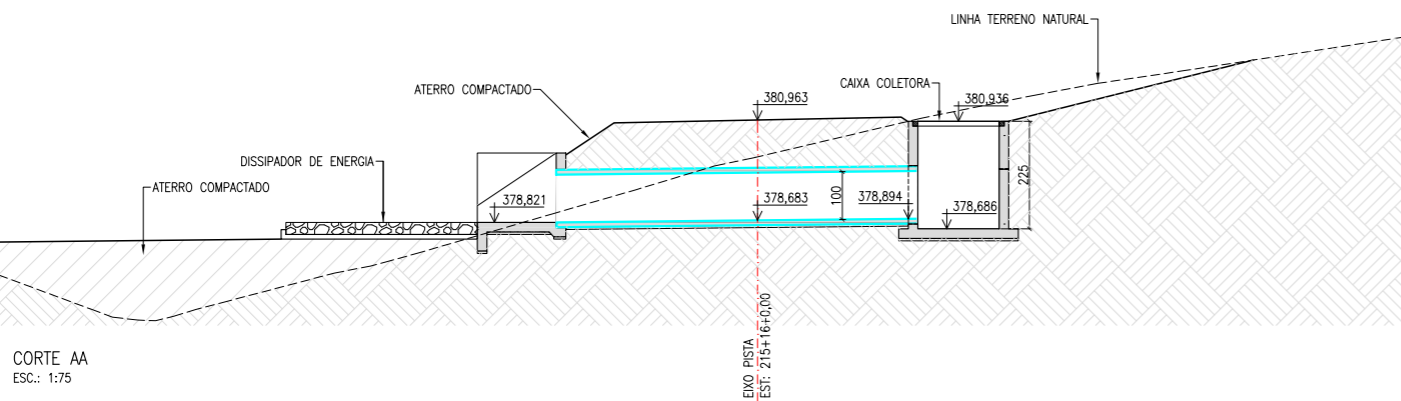
VER DESENHO 1220-DES-1201-20-59-001

BSTC Ø 1,00 m – PISTA ESQUERDA EST. 220+0,00

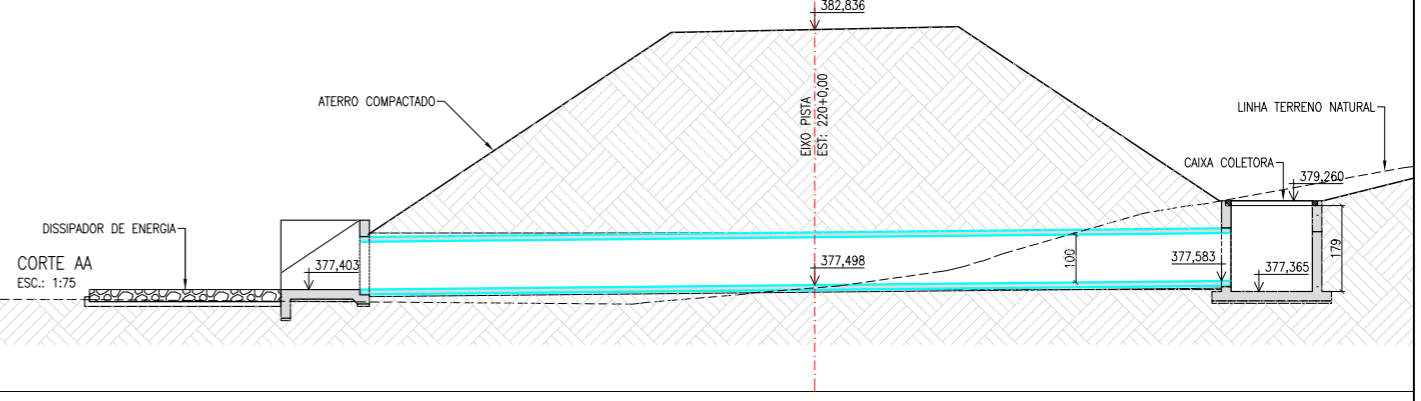


PLANTA
ESC.: 1:75

VER DESENHO 1220-DES-1201-20-59-001



CORTE AA
ESC.: 1:75



CORTE AA
ESC.: 1:75

NOTA :
1 - A SUPERVISÃO DEVERÁ APROVAR OS LOCAIS DE LANÇAMENTO DOS EFLUENTES NOS BUEIROS NOS TALVEGUES NATURAIS A FIM DE EVITAR EROSIÕES REGRESSIVAS.

REVISÕES					TIPO DE EMISSÃO		LOGOS - CONCREMAT		MINISTÉRIO DA INTEGRAÇÃO NACIONAL	
Nº	DESCRIÇÃO	TIPO EMISSÃO	DATA	RUBRICA	OBJETO	(A) PRELIMINAR	(B) PARA APROVAÇÃO	DESENHISTA: MURILLO SANTIAGODATA: 29/10/2009	APROVAÇÃO - ME: ATA Nº 559DATA: 07/12/09	FOLHA
02	ALTERAÇÃO DA GEOMETRIA DAS PISTAS E BUEIROS	E	01/06/2010			(C) PARA CONHECIMENTO	(D) PARA COTAÇÃO	PROJETISTA: <i>[Signature]</i>	APROVAÇÃO: <i>[Signature]</i>	01/01
01	INCLUSÃO DE FILTRO INVERTIDO	E	01/12/2009			(E) PARA CONSTRUÇÃO	(F) CONFORME COMPRADO	DESENHISTA: MURILLO SANTIAGO	APROVAÇÃO: <i>[Signature]</i>	
00	EMISSÃO INICIAL	B	29/10/2009			(G) CONFORME CONSTRUÍDO	(H) CANCELADO	DATA: 29/10/2009	RESP. TÉCNICO: <i>[Signature]</i>	
						(I) DE TRABALHO		CREA :500177030 / 0601464709		

HIDROCONSULT Consultoria, Estudos e Projetos S.A. MWH BRASIL

consórcio LOGOS - CONCREMAT Gerenciamento do Projeto de Integração do Rio São Francisco

MINISTÉRIO DA INTEGRAÇÃO NACIONAL PROJETO DE INTEGRAÇÃO DO RIO SÃO FRANCISCO COM BACIAS HIDROGRÁFICAS DO NORDESTE SETENTRIONAL

PROJETO EXECUTIVO - EIXO NORTE - LOTE 'B' SEGMENTO DE CANAL ENTRE RES. CAICARA E AQUEDUTO PIRANHAS SISTEMA DE DRENAGEM BUEIROS ESTRADA DE SERVIÇO PISTA ESQUERDA - EST. 215+16.000 A EST. 220+0.000 Nº DES CLIENTE: 1220-DES-1738-20-48-026 REV. R02 ESCALA INDIC.