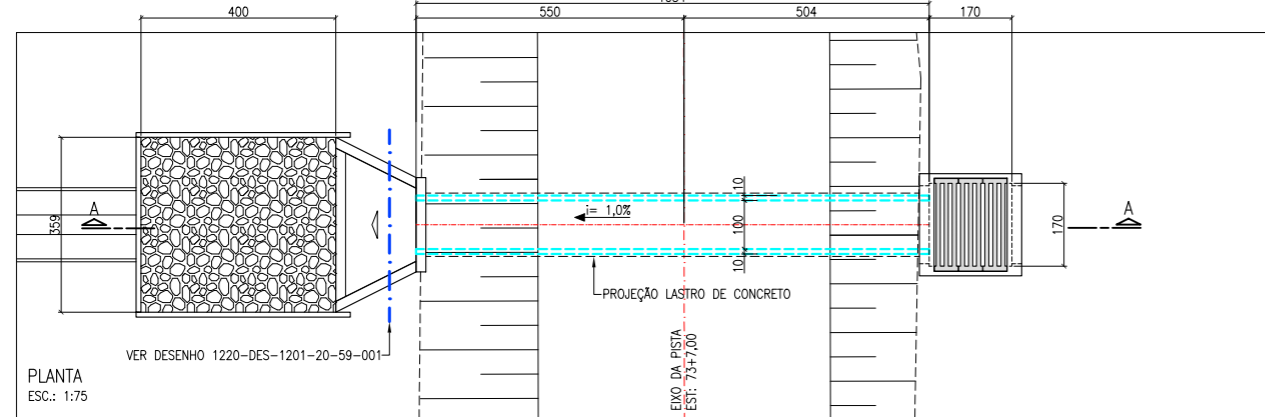
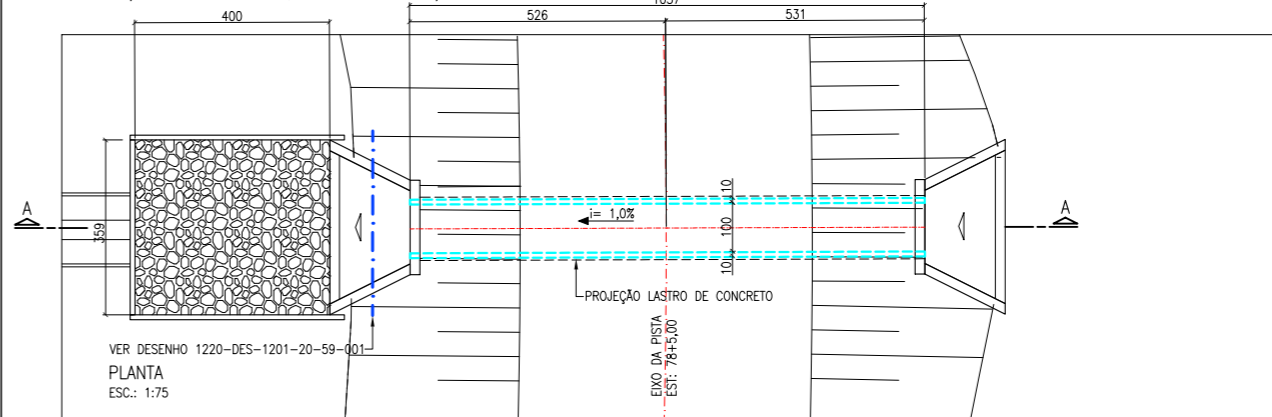


BSTC  $\phi$  1,00 m – PISTA ESQUERDA EST. 73+7,00

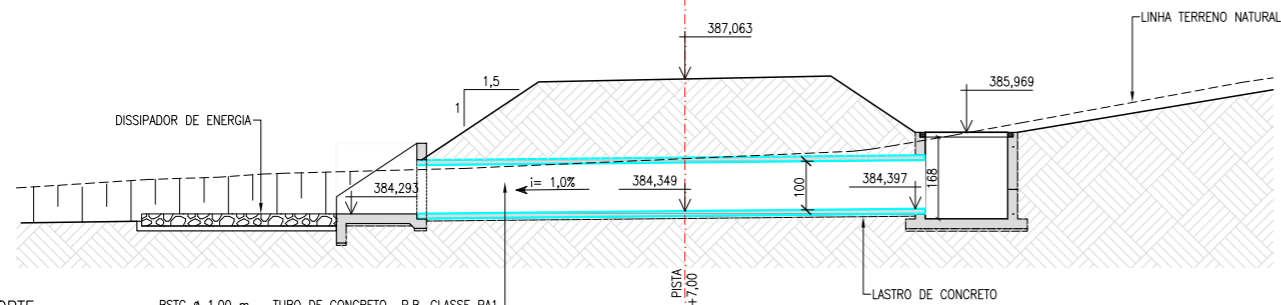


PLANTA  
ESC.: 1:75

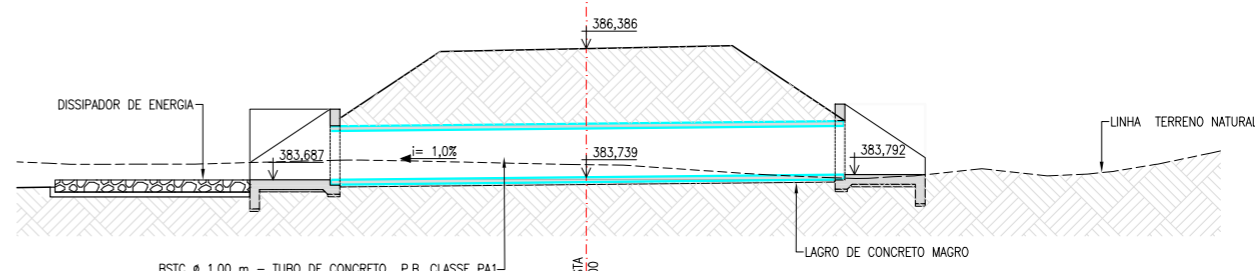
BSTC  $\phi$  1,00 m – PISTA ESQUERDA EST. 78+5,00



PLANTA  
ESC.: 1:75

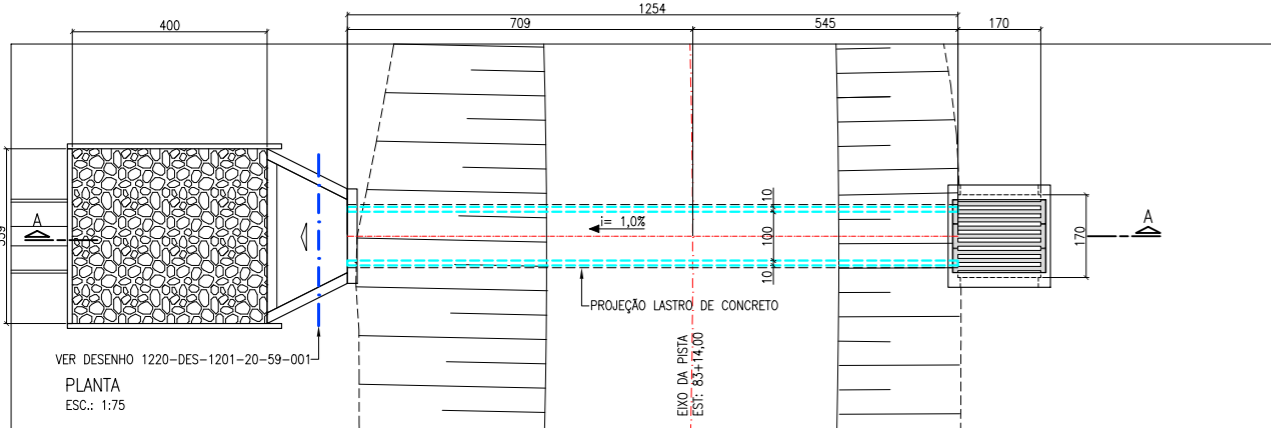


CORTE  
ESC.: 1:75  
BSTC  $\phi$  1,00 m – TUBO DE CONCRETO P.B. CLASSE PA1

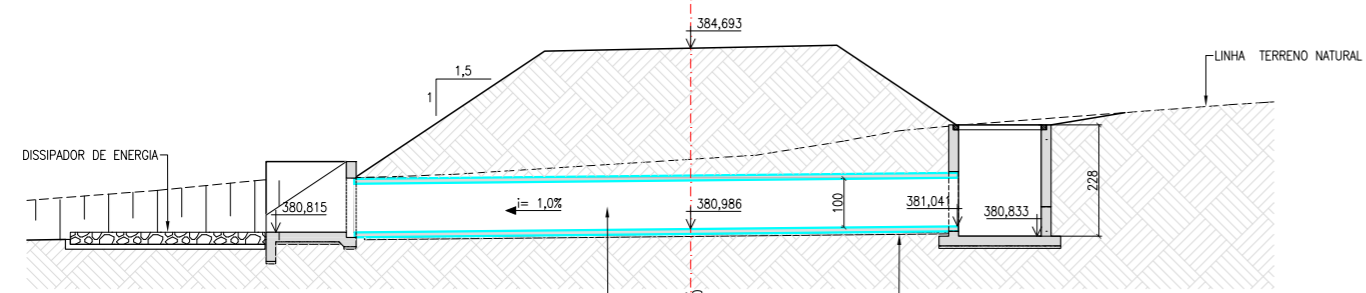


CORTE AA  
ESC.: 1:75  
BSTC  $\phi$  1,00 m – TUBO DE CONCRETO P.B. CLASSE PA1

BSTC  $\phi$  1,00 m – PISTA ESQUERDA EST. 83+14,00



PLANTA  
ESC.: 1:75



CORTE AA  
ESC.: 1:75  
BSTC  $\phi$  1,00 m – TUBO DE CONCRETO P.B. CLASSE PA2

NOTA :

NOTA :  
1 - A SUPERVISÃO DEVERÁ APROVAR OS LOCAIS DE LANÇAMENTO DOS EFLUENTES DOS BUEIROS NOS TALVEGUES NATURAIS A FIM DE EVITAR EROSIÕES REGRESSIVAS.

Nº	DESCRIÇÃO	TIPO EMISSÃO	DATA	RUBRICA	OBJETO
02	ALTERAÇÃO DA GEOMETRIA DAS PISTAS E BUEIROS	E	01/03/2010	[Signature]	
01	INCLUSÃO DE FILTRO INVERTIDO	E	01/12/2009	[Signature]	
00	EMISSÃO INICIAL	B	29/10/2009	[Signature]	

TIPO DE EMISSÃO
(A) PRELIMINAR
(B) PARA APROVAÇÃO
(C) PARA CONHECIMENTO
(D) PARA COTAÇÃO
(X) PARA CONSTRUÇÃO
(F) CONFORME COMPRADO
(G) CONFORME CONSTRUÍDO
(H) CANCELADO
(I) DE TRABALHO

**HIDROCONSULT**  
Consultoria, Estudos e Projetos S.A.

**MWH BRASIL**

PROJETISTA: [Signature]  
DESENHISTA: MURILLO SANTIAGO DE OLIVEIRA  
APROVAÇÃO: [Signature]  
DATA: 29/10/2009  
RESP. TÉCNICO: [Signature]  
Nº ART.: 92221220070968286  
CREA: 500177030 / 0601464709

**consórcio**  
**LOGOS - CONCREMAT**  
Gerenciamento do Projeto de Integração do Rio São Francisco

MINISTÉRIO DA INTEGRAÇÃO NACIONAL  
PROJETO DE INTEGRAÇÃO DO RIO SÃO FRANCISCO  
COM BACIAS HIDROGRÁFICAS DO NORDESTE SETENTRIONAL

PROJETO EXECUTIVO – EIXO NORTE – LOTE 'B'  
SEGMENTO DE CANAL ENTRE RES CAICARA E AQUEDUTO PIRANHAS  
SISTEMA DE DRENAGEM  
BUEIROS ESTRADA DE SERVIÇO PISTA ESQUERDA – EST. 73+7,00 A EST. 83+14,00

FOLHA  
01/01

Nº Des Cliente: 1220-DES-1738-20-48-023  
REV: R02  
ESCALA: INDIC.