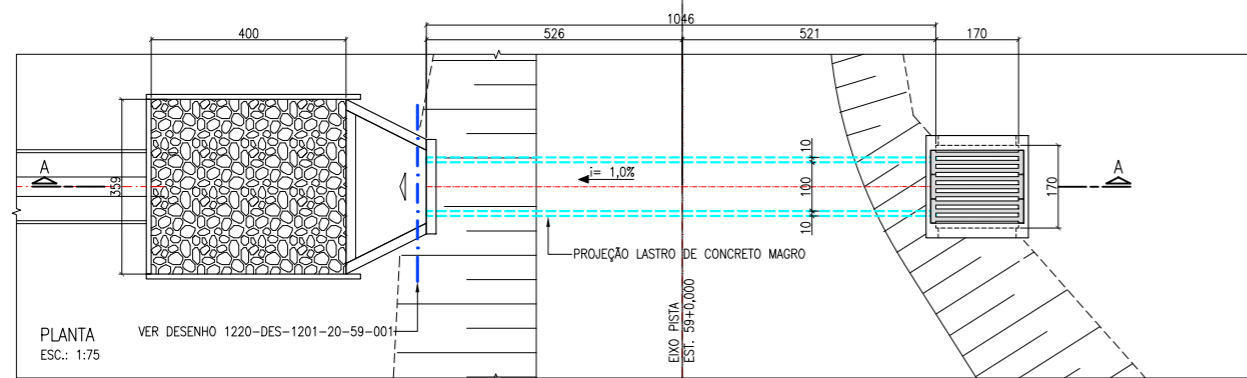


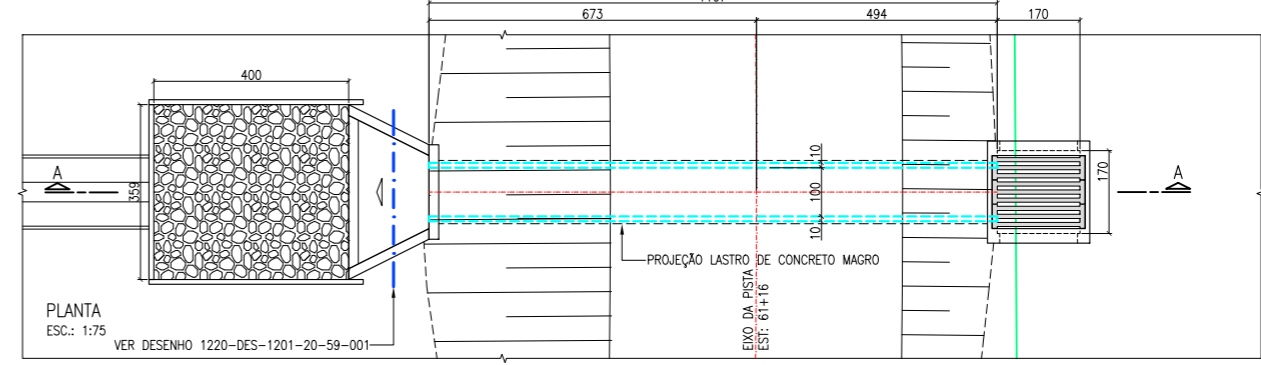
BSTC Ø 1,00 m – PISTA ESQUERDA EST. 59+0,00



PLANTA
ESC.: 1:75
VER DESENHO 1220-DES-1201-20-59-001

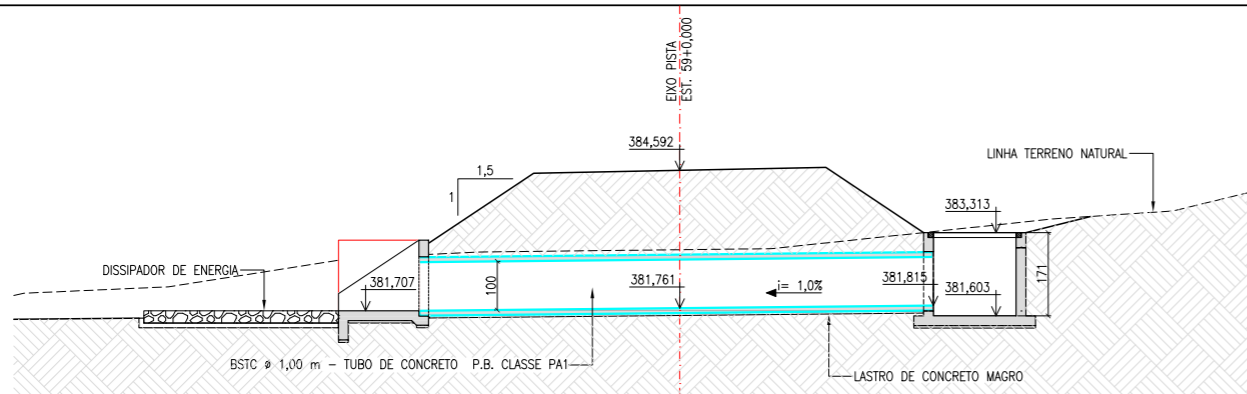
EIXO PISTA
EST. 59+0,000

BSTC Ø 1,00 m – PISTA ESQUERDA EST. 61+16,00



PLANTA
ESC.: 1:75
VER DESENHO 1220-DES-1201-20-59-001

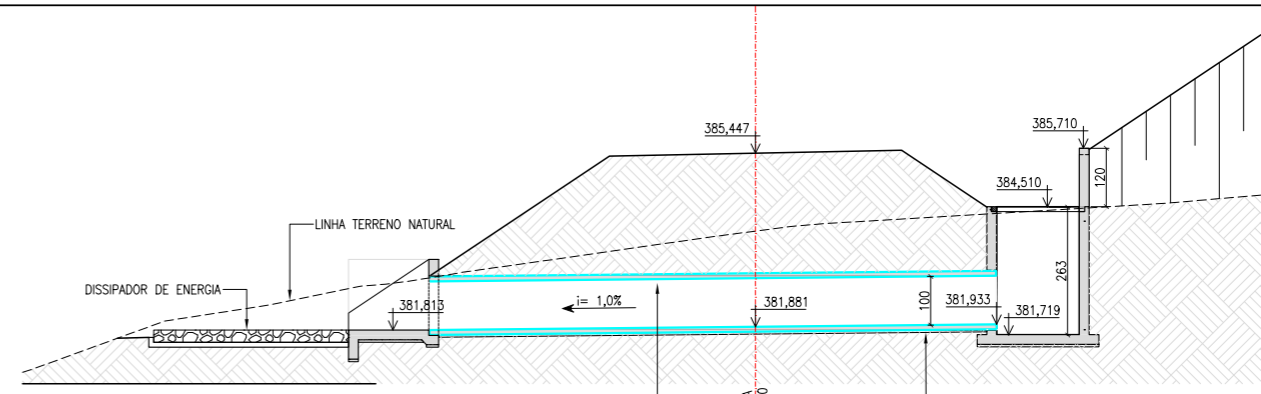
EIXO DA PISTA
EST. 61+16



CORTE
ESC.: 1:75

BSTC Ø 1,00 m – TUBO DE CONCRETO P.B. CLASSE PA1

LASTRO DE CONCRETO MAGRO



CORTE
ESC.: 1:75

BSTC Ø 1,00 m – TUBO DE CONCRETO P.B. CLASSE PA1

LASTRO DE CONCRETO MAGRO

NOTA :
1 – A SUPERVISÃO DEVERÁ APROVAR OS LOCAIS DE LANÇAMENTO DOS EFLUENTES DOS BUEIROS NOS TALVEGUES NATURAIS A FIM DE EVITAR EROSÕES REGRESSIVAS.

Nº	DESCRIÇÃO	TIPO EMISSÃO	DATA	RUBRICA
02	ALTERAÇÃO DA GEOMETRIA DAS PISTAS E BUEIROS	E	01/06/2010	
01	INCLUSÃO DE FILTRO INVERTIDO	E	01/12/2009	
00	EMISSÃO INICIAL	B	29/10/2009	

TIPO DE EMISSÃO
(A) PRELIMINAR
(B) PARA APROVAÇÃO
(C) PARA CONHECIMENTO
(D) PARA COTAÇÃO
<input checked="" type="checkbox"/> (E) PARA CONSTRUÇÃO
(F) CONFORME COMPRADO
(G) CONFORME CONSTRUÍDO
(H) CANCELADO
(I) DE TRABALHO

HIDROCONSULT
Consultoria, Estudos e Projetos S.A.

MWH BRASIL

PROJETISTA: *[Signature]*
APROVAÇÃO: *[Signature]*
RESP. TÉCNICO: *[Signature]*
Nº ART.: 92221220070968286

DESENHISTA: MURILLO SANTIAGO
DATA: 26/02/2010
CREA: 500177030 / 0601464709

consórcio LOGOS - CONCREMAT
Gerenciamento do Projeto de Integração do Rio São Francisco

APROVAÇÃO - MI.ATA Nº 559
DATA: 07/12/09

MINISTÉRIO DA INTEGRAÇÃO NACIONAL
PROJETO DE INTEGRAÇÃO DO RIO SÃO FRANCISCO
COM BACIAS HIDROGRÁFICAS DO NORDESTE SETENTRIONAL

PROJETO EXECUTIVO – EIXO NORTE – LOTE 'B'
SEGMENTO DE CANAL ENTRE RES. CAICARA E AQUEDUTO PIRANHAS
SISTEMA DE DRENAGEM

Nº DES. CLIENTE: 1220-DES-1738-20-48-022
REV. R02
ESCALA INDIC.

FOLHA 01/01