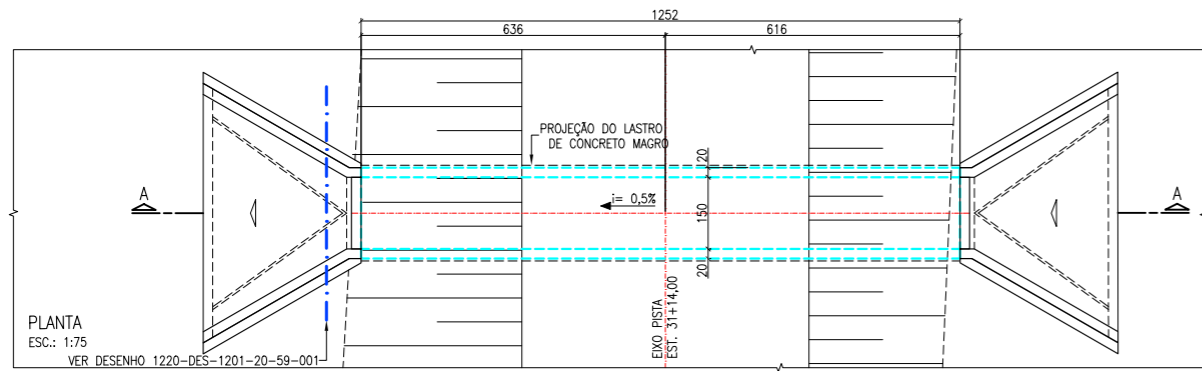
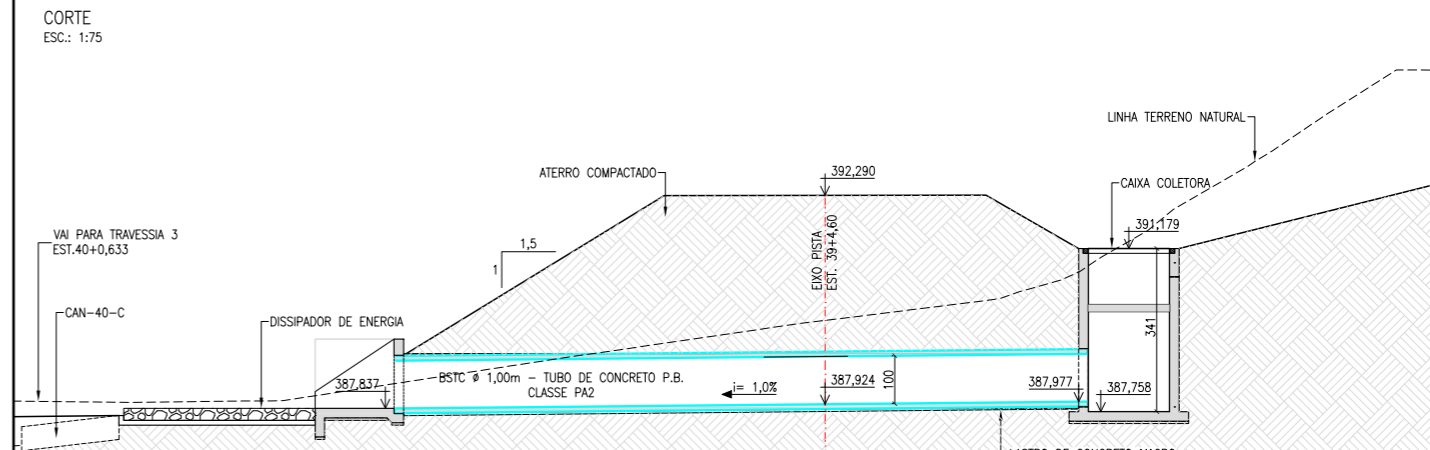
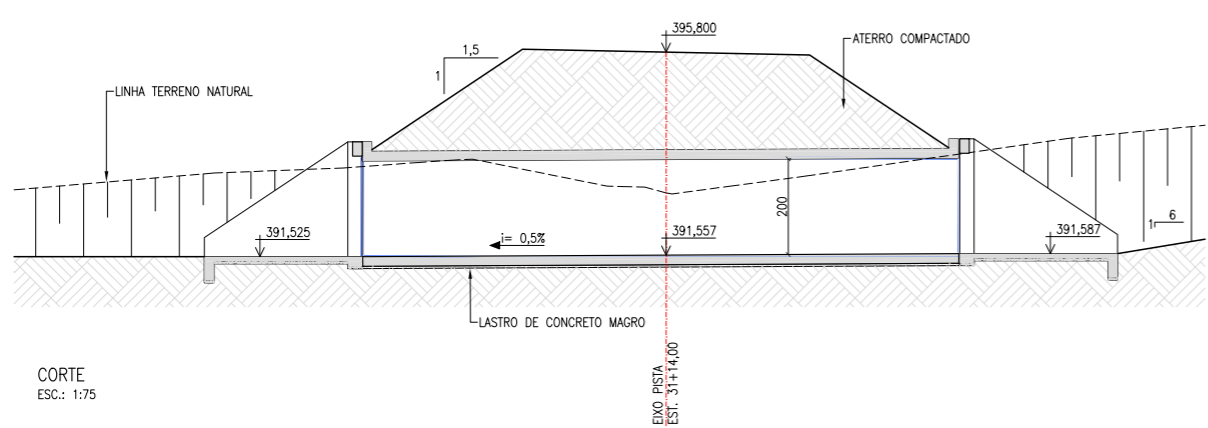
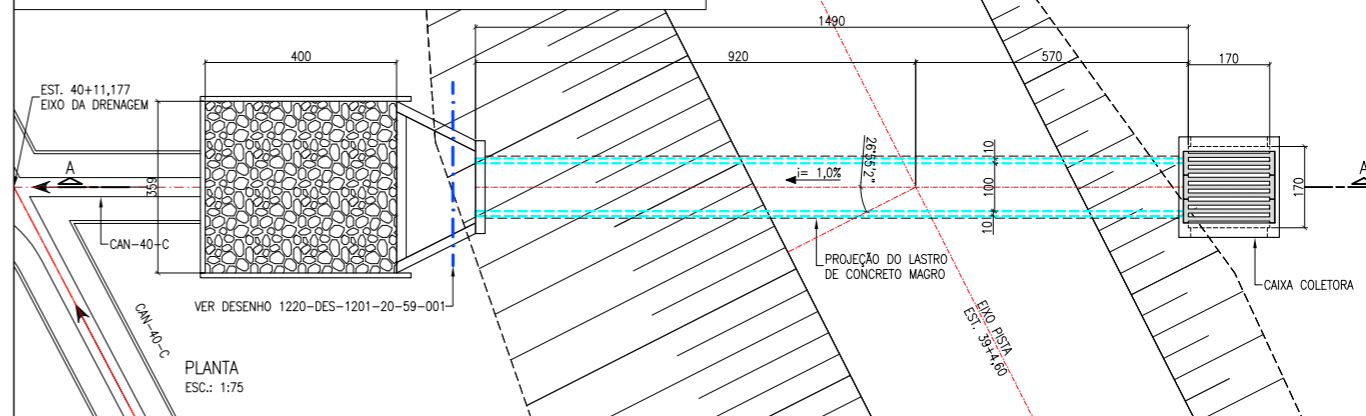


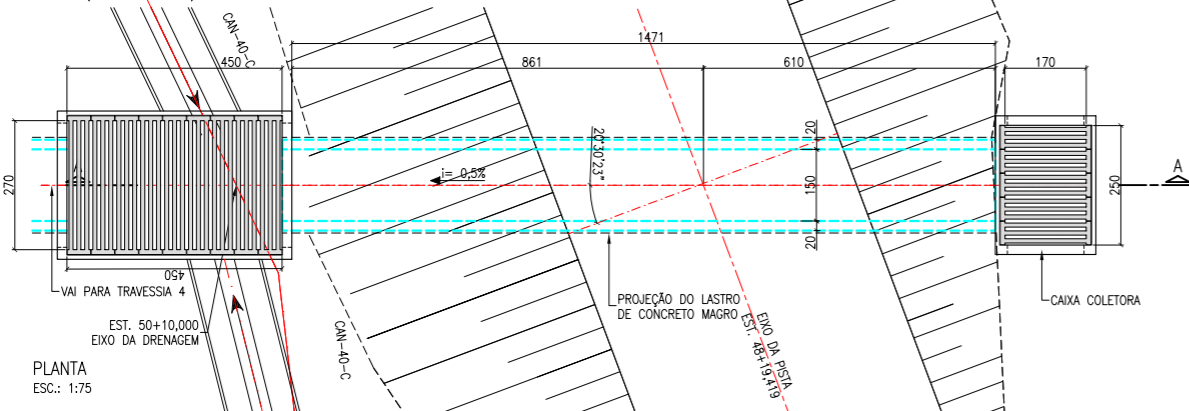
BSCC 150X200m – PISTA DIREITA EST. 31+14,00



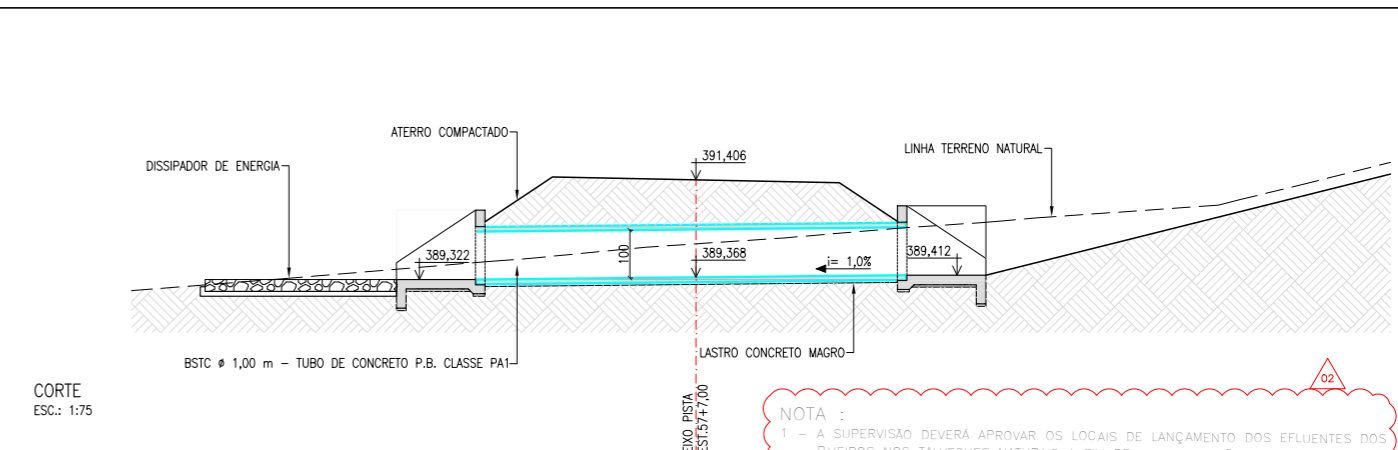
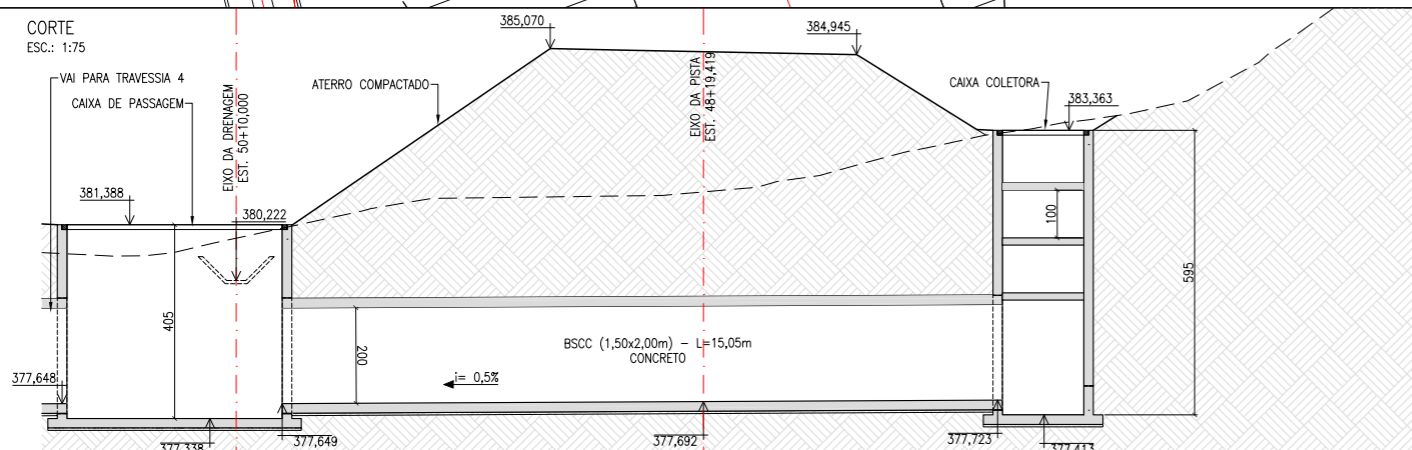
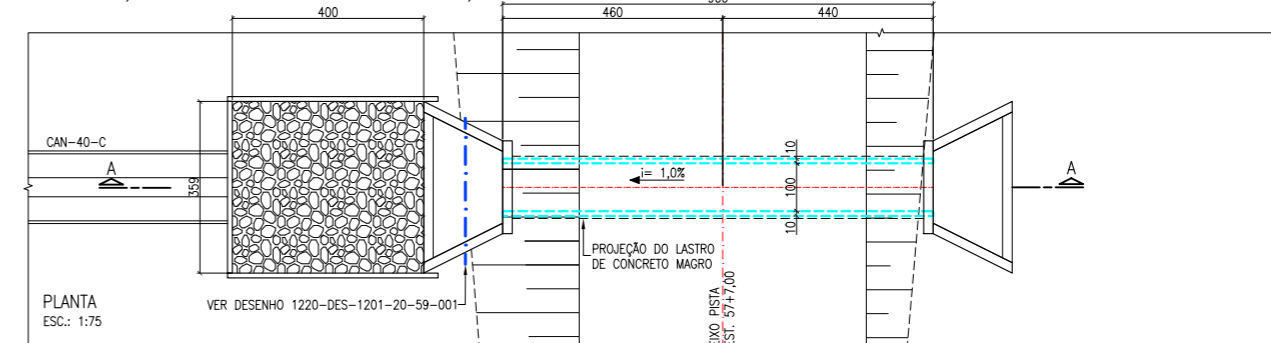
BSTC Ø 1,00 m – PISTA DIREITA EST.39+4,60



BSCC (1,50X2,00)m – PISTA DIREITA EST. 48+19,419



BSTC Ø 1,00m – PISTA DIREITA EST. 57+7,00



NOTA :
1 - A SUPERVISÃO DEVERÁ APROVAR OS LOCAIS DE LANÇAMENTO DOS EFLUENTES NOS BUEIROS NOS TALVEGUES NATURAIS A FIM DE EVITAR EROSIÕES REGRESSIVAS.

Nº	DESCRIÇÃO	TIPO EMISSÃO	DATA	RUBRICA	OBJETO
02	ALTERAÇÃO DA GEOMETRIA DAS PISTAS E BUEIROS	(A) PRELIMINAR	01/06/2010		
01	INCLUSÃO DE FILTRO INVERTIDO	(B) PARA APROVAÇÃO	01/12/2009		
00	EMIÇÃO INICIAL	(C) PARA CONHECIMENTO	29/10/2009		

<p>TIPO DE EMISSÃO</p> <p>(A) PRELIMINAR</p> <p>(B) PARA APROVAÇÃO</p> <p>(C) PARA CONHECIMENTO</p> <p>(D) PARA COTAÇÃO</p> <p>(E) PARA CONSTRUÇÃO</p> <p>(F) CONFORME COMPRADO</p> <p>(G) CONFORME CONSTRUÍDO</p> <p>(H) CANCELADO</p> <p>(I) DE TRABALHO</p>	<p>HIDROCONSULT Consultoria, Estudos e Projetos S.A.</p> <p>MWH BRASIL</p>	<p>consórcio LOGOS - CONCREMAT Gerenciamento do Projeto de Integração do Rio São Francisco</p>	<p>PROJETO EXECUTIVO – EIXO NORTE – LOTE 'B' SEGMENTO DE CANAL ENTRE RESERVOAR CAIÇARA/AQUE. PIRANHAS SISTEMA DE DRENAGEM</p> <p>FOLHA 01/01</p>
<p>PROJETA: <i>[Assinatura]</i></p> <p>APROVAÇÃO: <i>[Assinatura]</i></p> <p>RESP. TÉCNICO: <i>[Assinatura]</i></p> <p>Nº ART.: 92221220070968286</p>	<p>DESENHISTA: MURILLO SANTIAGO/MÁRCIA</p> <p>DATA: 29/10/2009</p> <p>CREA :500177030 / 0601464709</p>	<p>APROVAÇÃO – ME: ATA Nº 559</p> <p>DATA: 07/12/09</p>	<p>Nº DES CLIENTE: 1220-DES-1738-20-48-015</p> <p>REV. R02</p> <p>ESCALA INDIC.</p>