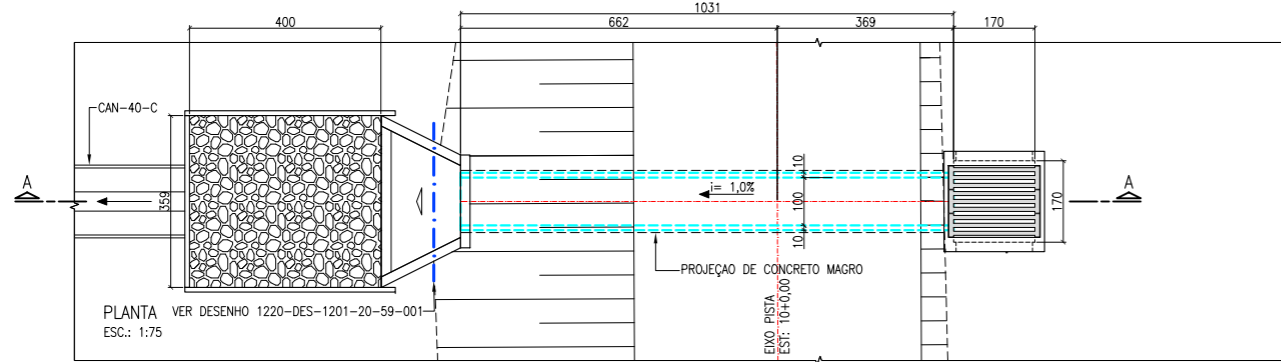
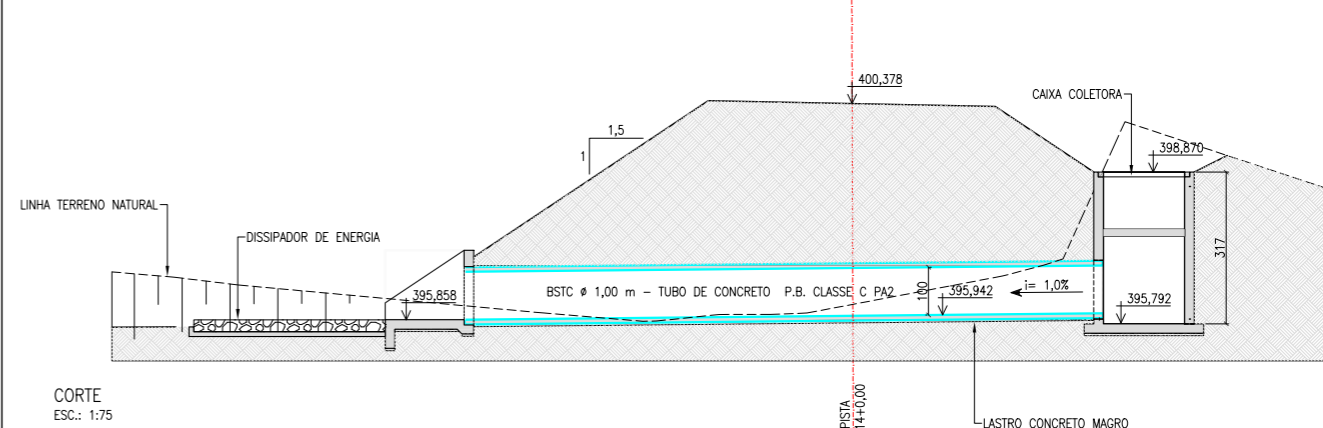
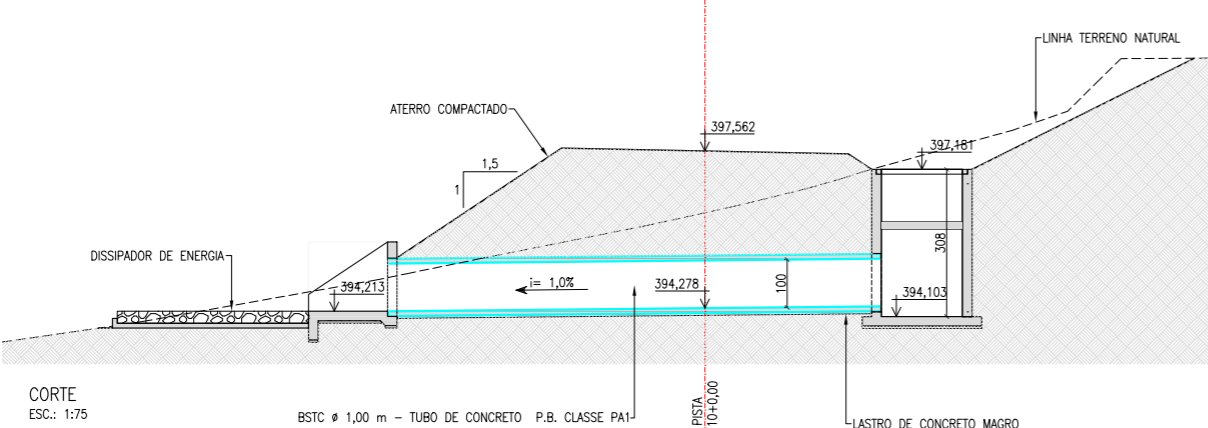
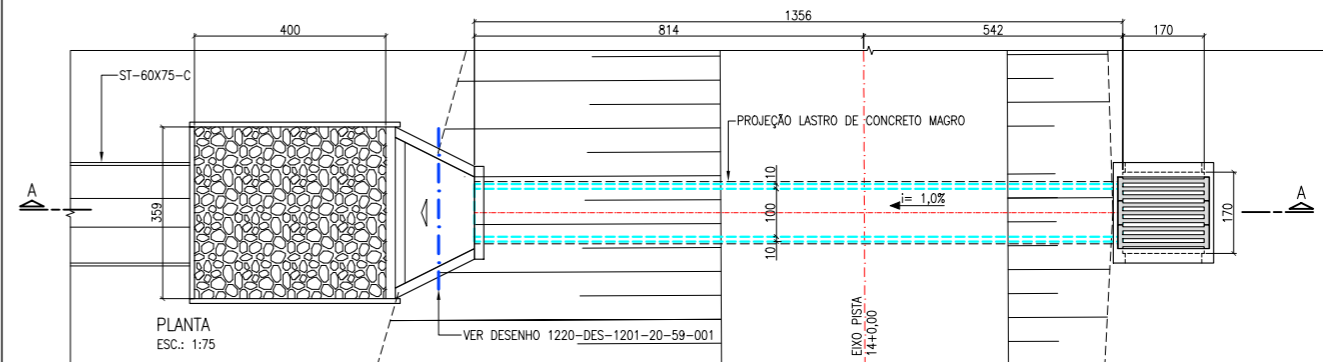


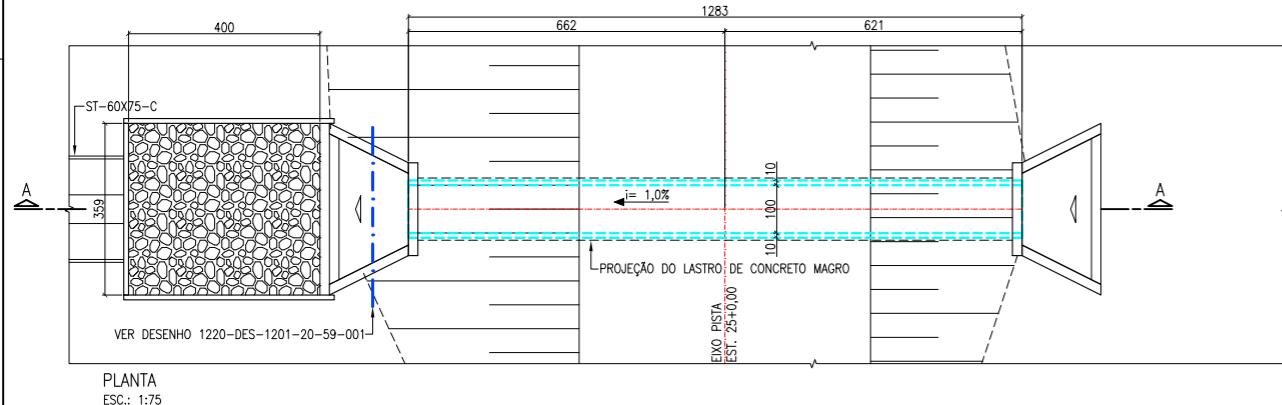
BSTC Ø 1,00 m – PISTA DIREITA EST. 10+0,00



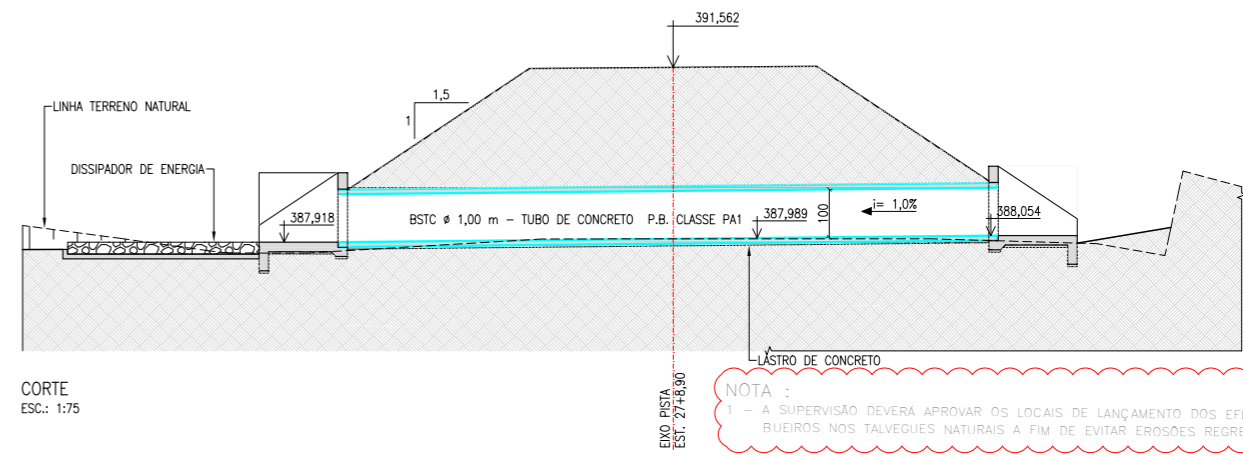
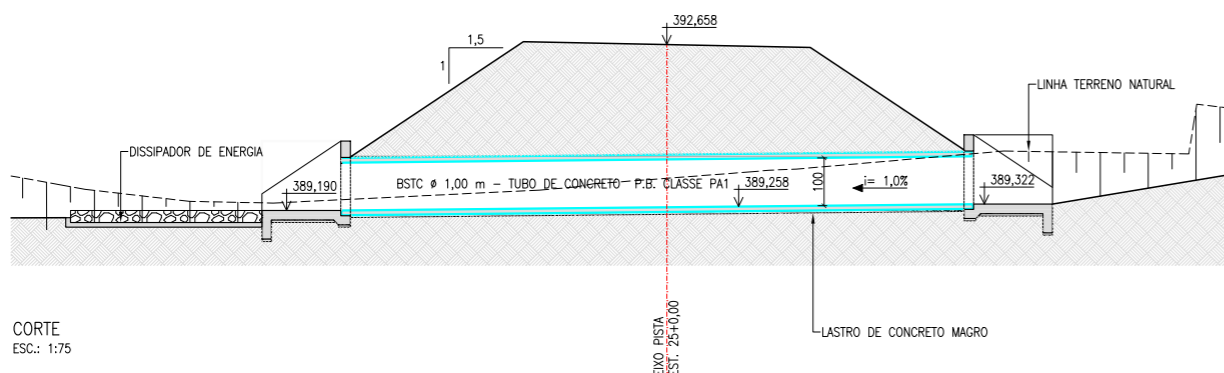
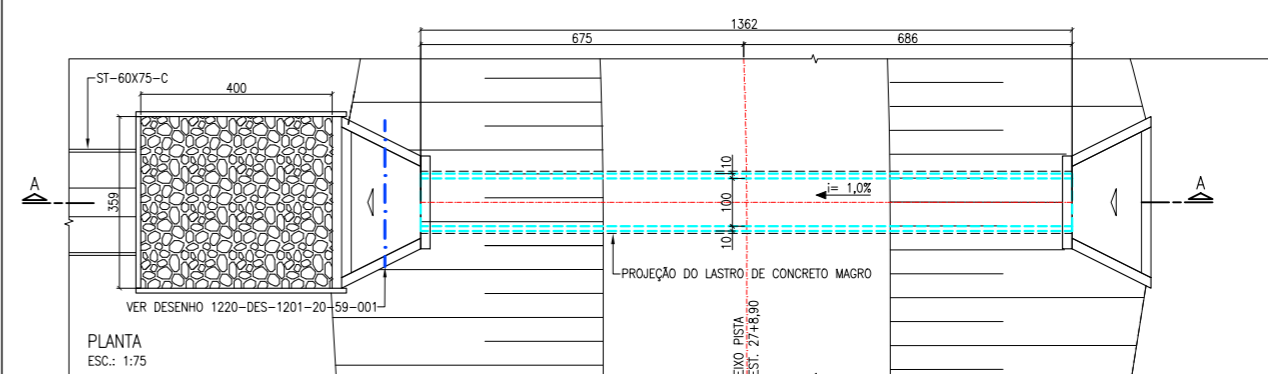
BSTC Ø 1,00 m – PISTA DIREITA EST. 14+0,00



BSTC Ø 1,00 m – PISTA DIREITA EST. 25+0,00



BSTC Ø 1,00 m – PISTA DIREITA EST. 27+8,90



NOTA :
- A SUPERVISÃO DEVERÁ APROVAR OS LOCAIS DE LANÇAMENTO DOS EFLOENTES DOS BUEIROS NOS TALVEGUES NATURAIS A FIM DE EVITAR EROSIÕES REGRESSIVAS.

| Nº | DESCRIÇÃO | TIPO EMISSÃO | DATA | RUBRICA | OBJETO |
|----|---|--------------|------------|---------|--------|
| 02 | ALTERAÇÃO DA GEOMETRIA DAS PISTAS E BUEIROS | E | 01/06/2010 | | |
| 01 | INCLUSÃO DE FILTRO INVERTIDO | E | 01/12/2009 | | |
| 00 | EMISSÃO INICIAL | B | 29/10/2009 | | |

| | | | | | |
|--|---|--|---|---|------------------------|
| <p>TIPO DE EMISSÃO</p> <p>(A) PRELIMINAR</p> <p>(B) PARA APROVAÇÃO</p> <p>(C) PARA CONHECIMENTO</p> <p>(D) PARA COTAÇÃO</p> <p>(X) PARA CONSTRUÇÃO</p> <p>(F) CONFORME COMPRADO</p> <p>(G) CONFORME CONSTRUÍDO</p> <p>(H) CANCELADO</p> <p>(I) DE TRABALHO</p> | <p>HIDROCONSULT Consultoria, Estudos e Projetos S.A.</p> <p>MWH BRASIL</p> | <p>consórcio LOGOS - CONCREMAT Gerenciamento do Projeto de Integração do Rio São Francisco</p> | <p>PROJETO EXECUTIVO – EIXO NORTE – LOTE 'B' SEGMENTO DE CANAL ENTRE RESERV. CAIÇARA/AQUE. PIRANHAS SISTEMA DE DRENAGEM</p> | <p>PROJETO DE INTEGRAÇÃO DO RIO SÃO FRANCISCO COM BACIAS HIDROGRÁFICAS DO NORDESTE SETENTRIONAL</p> | <p>FOLHA 01/01</p> |
| <p>PROJETA: <i>[Assinatura]</i></p> <p>APROVAÇÃO: <i>[Assinatura]</i></p> <p>RES.P. TÉCNICO: <i>[Assinatura]</i></p> <p>Nº ART. 92221220070968286</p> | <p>DESENHISTA: MURILLO SANTIAGO</p> <p>DATA: 29/10/2009</p> <p>CREA :500177030 / 0601464709</p> | <p>APROVAÇÃO – ME. ATA Nº 559</p> <p>DATA: 07/12/09</p> | <p>Nº DES CLIENTE: 1220-DES-1738-20-48-014</p> <p>REV. R02</p> <p>ESCALA INDIC.</p> | <p>02</p> | |