

LEGENDA


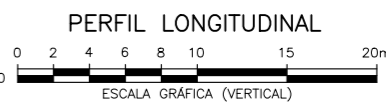
- DELIMITAÇÃO DAS ÁREAS DE CONTRIBUIÇÃO
- LINHA DE DRENAGEM
- LD 114 — IDENTIFICAÇÃO DA LINHA DE DRENAGEM
- 6+0,00 — ESTAQUEAMENTO
- 000,00 — COTA DO TERRENO
- CAN-40-C — TIPO DA CANALETA
- ◀ VARIÇÃO DO DIÂMETRO DO DRENO DE FUNDO
- BSTC - BUEIRO SIMPLES TUBULAR DE CONCRETO
- BDTC - BUEIRO DUPLO TUBULAR DE CONCRETO
- BTCC - BUEIRO TRIPLO TUBULAR DE CONCRETO
- BSCC - BUEIRO SIMPLES CELULAR DE CONCRETO
- BOCC - BUEIRO DUPLO CELULAR DE CONCRETO
- BTCC - BUEIRO TRIPLO CELULAR DE CONCRETO

NOTAS

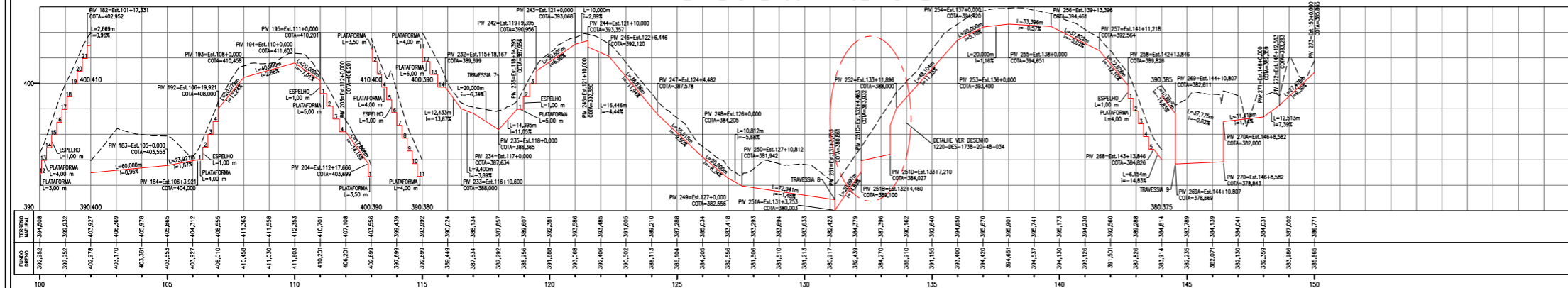
- 1- DIMENSÕES E ELEVAÇÕES EM METRO, EXCETO ONDE INDICADO.
- 2 - PROJETOS ELABORADOS SOBRE LEVANTAMENTO TOPOGRÁFICO COMPLEMENTADO POR RESTITUIÇÃO AEROFOTOGRAMÉTRICA.
- 3 - A LOCAÇÃO DA OBRA DEVERÁ SER AJUSTADA EM CAMPO EM FUNÇÃO DAS CONDIÇÕES TOPOGRÁFICAS.
- 4 - NOS LOCAIS COM DESCARGA ABAIXO DO NÍVEL DO TERRENO O CAMINHAMENTO E O PONTO LANÇAMENTO DEVERÃO SER DEFINIDOS
- 5- A ESCAVAÇÃO DA FUNDAÇÃO SERÁ FUNÇÃO DA ALTURA DO ATERRAMENTO E DA COMPACTAÇÃO DO SOLO MEDIDA PELO ENSAIO SPT, COMO SEGUIE:

ALTURA DO ATERRAMENTO (m)	SPT
0-5	≥4
5-10	≥7
10-15	≥11
15-20	≥15

O NÍVEL DA FUNDAÇÃO DA GALERIA DEVERÁ SER CONFIRMADO PELA SUPERVISORA MEDIANTE 3 ENSAIOS SPT, EXECUTADOS PELO CONSTRUTOR NO EIXO DA GALERIA SENDO UM EM CADA EXTREMIDADE E OUTRO NO CENTRO.



PERFIL DRENOS MARGEM DIREITA



Nº	DESCRIÇÃO	TIPO EMISSÃO	DATA	RUBRICA	OBJETO
03	ADEQUAÇÃO DA GEOMETRIA DO CANAL	E	30/11/2010	[assinatura]	
02	ADEQUAÇÃO DA GEOMETRIA DO CANAL	E	31/03/2010	[assinatura]	
01	ALTERAÇÃO DE STATUS	E	08/12/2009	[assinatura]	
00	EMISSÃO INICIAL	B	29/10/2009	[assinatura]	

TIPO DE EMISSÃO

- (A) PRELIMINAR
- (B) PARA APROVAÇÃO
- (C) PARA CONHECIMENTO
- (D) PARA COTAÇÃO
- (E) PARA CONSTRUÇÃO
- (F) CONFORME COMPRADO
- (G) CONFORME CONSTRUÍDO
- (H) CANCELADO
- (I) DE TRABALHO

HIDROCONSULT
Consultoria, Estudos e Projetos S.A.

MWH BRASIL

consórcio
LOGOS - CONCREMAT
Gerenciamento do Projeto de Integração do Rio São Francisco

PROJETA: [assinatura] DESENHISTA: WILLIAN
APROVAÇÃO: [assinatura] DATA: 29/10/2009
RESP. TÉCNICO: [assinatura] APROVAÇÃO - MI: ATA Nº 559
Nº ART.: 9222122007096286 CREA: 500177030 / 0601464709



MINISTÉRIO DA INTEGRAÇÃO NACIONAL
PROJETO DE INTEGRAÇÃO DO RIO SÃO FRANCISCO
COM BACIAS HIDROGRÁFICAS DO NORDESTE SETENTRIONAL

PROJETO EXECUTIVO - EIXO NORTE - LOTE 'B'			FOLHA
SEGMENTO DE CANAL ENTRE RES. CAÇARA E AQUEDUTO PIRANHAS			
SISTEMA DE DRENAGEM			
PLANTA E PERFIL - EST. 100 A 150			03/07
Nº DES CLIENTE:	REV.	ESCALA	INDIC.
1220-DES-1738-20-26-003	R03		