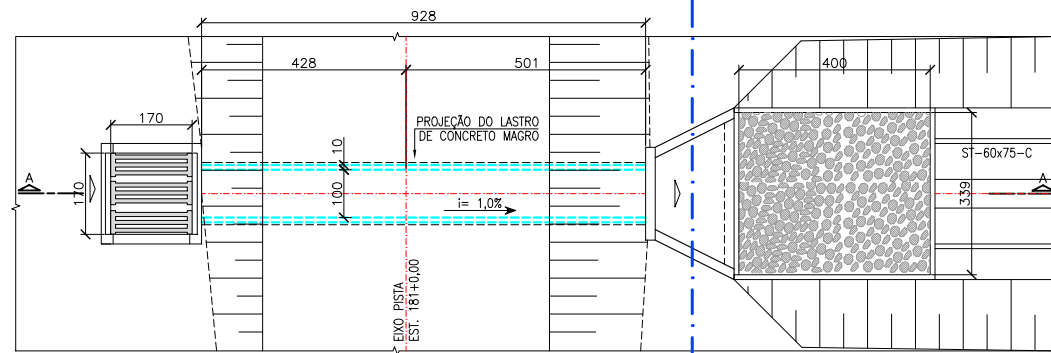
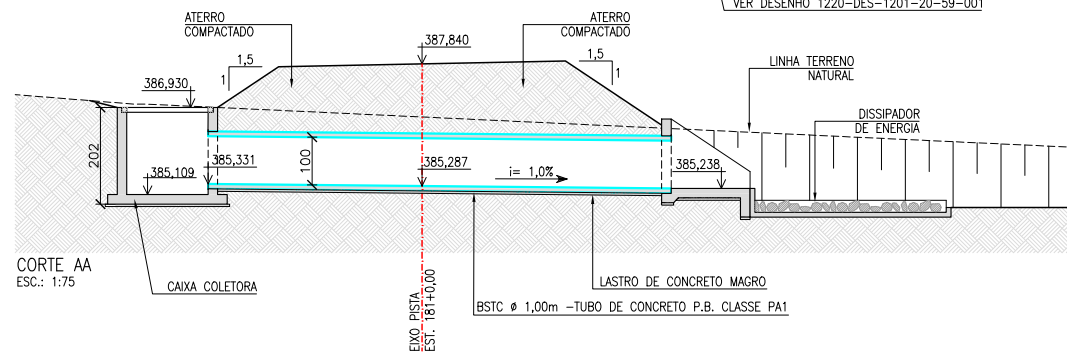


BSTC  $\phi$  1,00 m – PISTA ESQUERDA EST. 181+0,00

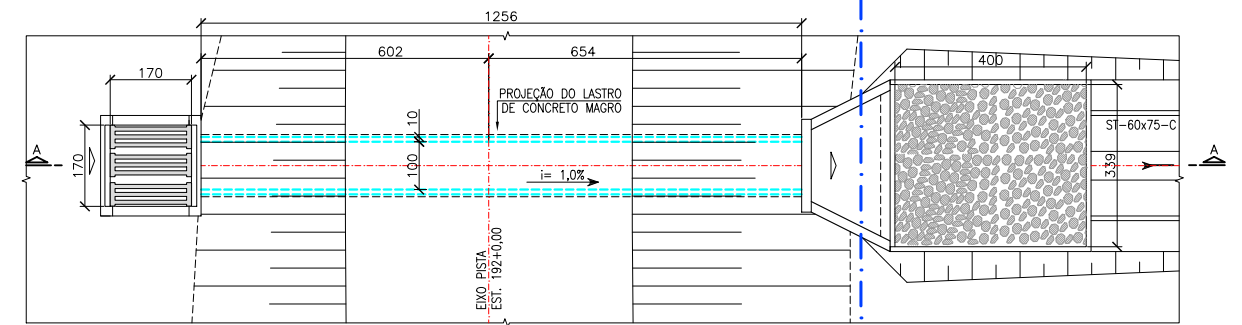


PLANTA  
ESC.: 1:75

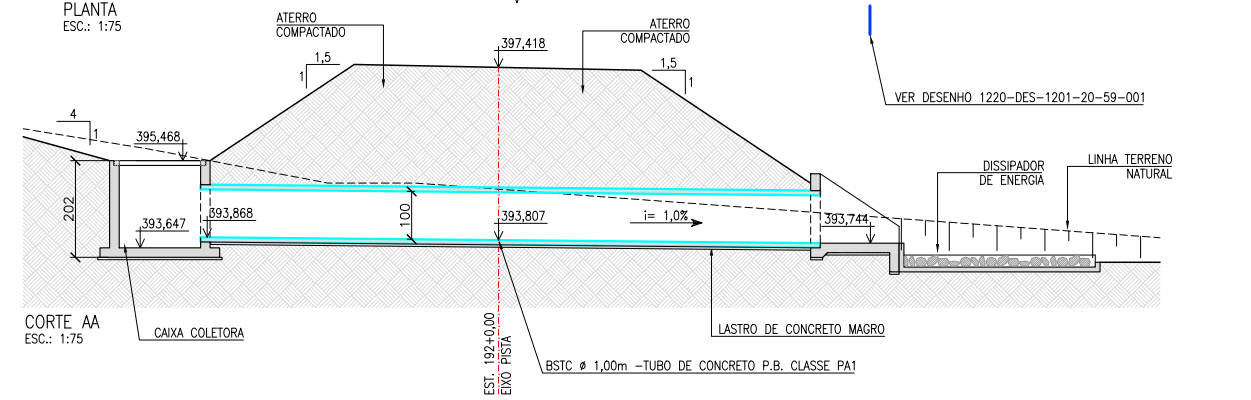


CORTE AA  
ESC.: 1:75

BSTC  $\phi$  1,00 m – PISTA ESQUERDA EST. 192+0,00



PLANTA  
ESC.: 1:75



CORTE AA  
ESC.: 1:75

NOTA :  
1 - A SUPERVISÃO DEVERÁ APROVAR OS LOCAIS DE LANÇAMENTO DOS EFLUENTES DOS BUEIROS NOS TALVEGUES NATURAIS A FIM DE EVITAR EROSIÕES REGRESSIVAS.

Nº	DESCRIÇÃO	TIPO EMISSÃO	DATA	RUBRICA	OBJETO
03	ADEQUAÇÃO DAS BOCAS DE BUEIROS E CAIXAS COLETORAS	E	29/03/2010		
02	INCLUSÃO DA ATA DE APROVAÇÃO	E	11/08/2009		
01	MUDANÇA DE STATUS	E	24/04/2009		
00	EMIÇÃO INICIAL	B	18/03/2009		

TIPO DE EMISSÃO
(A) PRELIMINAR
(B) PARA APROVAÇÃO
(C) PARA CONHECIMENTO
(D) PARA COTAÇÃO
<input checked="" type="checkbox"/> (E) PARA CONSTRUÇÃO
(F) CONFORME COMPRADO
(G) CONFORME CONSTRUÍDO
(H) CANCELADO
(I) DE TRABALHO

**HIDROCONSULT**  
Consultoria, Estudos e Projetos S.A.

**MWH BRASIL**

**consórcio**  
**LOGOS - CONCREMAT**  
Gerenciamento do Projeto de Integração do Rio São Francisco



MINISTÉRIO DA INTEGRAÇÃO NACIONAL  
PROJETO DE INTEGRAÇÃO DO RIO SÃO FRANCISCO  
COM BACIAS HIDROGRÁFICAS DO NORDESTE SETENTRIONAL

PROJETO EXECUTIVO – EIXO NORTE – LOTE 'B'		FOLHA
SEGMENTO DE CANAL ENTRE RES. MORROS E RES. BOA VISTA		01/01
SISTEMA DE DRENAGEM		
BUEIROS ESTRADA DE SERVIÇO PISTA ESQUERDA – EST. 181 A EST. 192		
Nº DES CLIENTE:	1220-DES-1736-20-48-014	REV. R03
ESCALA	INDIC.	

PROJETISTA: *[Signature]*  
DESENHISTA: WILLIAN  
DATA: 18/03/2009  
APROVAÇÃO: *[Signature]*  
RESP. TÉCNICO: *[Signature]*  
Nº ART.: 92221220070968286  
CREA :500177030 / 0601464709

DATA: 30/04/2009  
APROVAÇÃO – ME: ATA Nº 0404  
DATA: / /