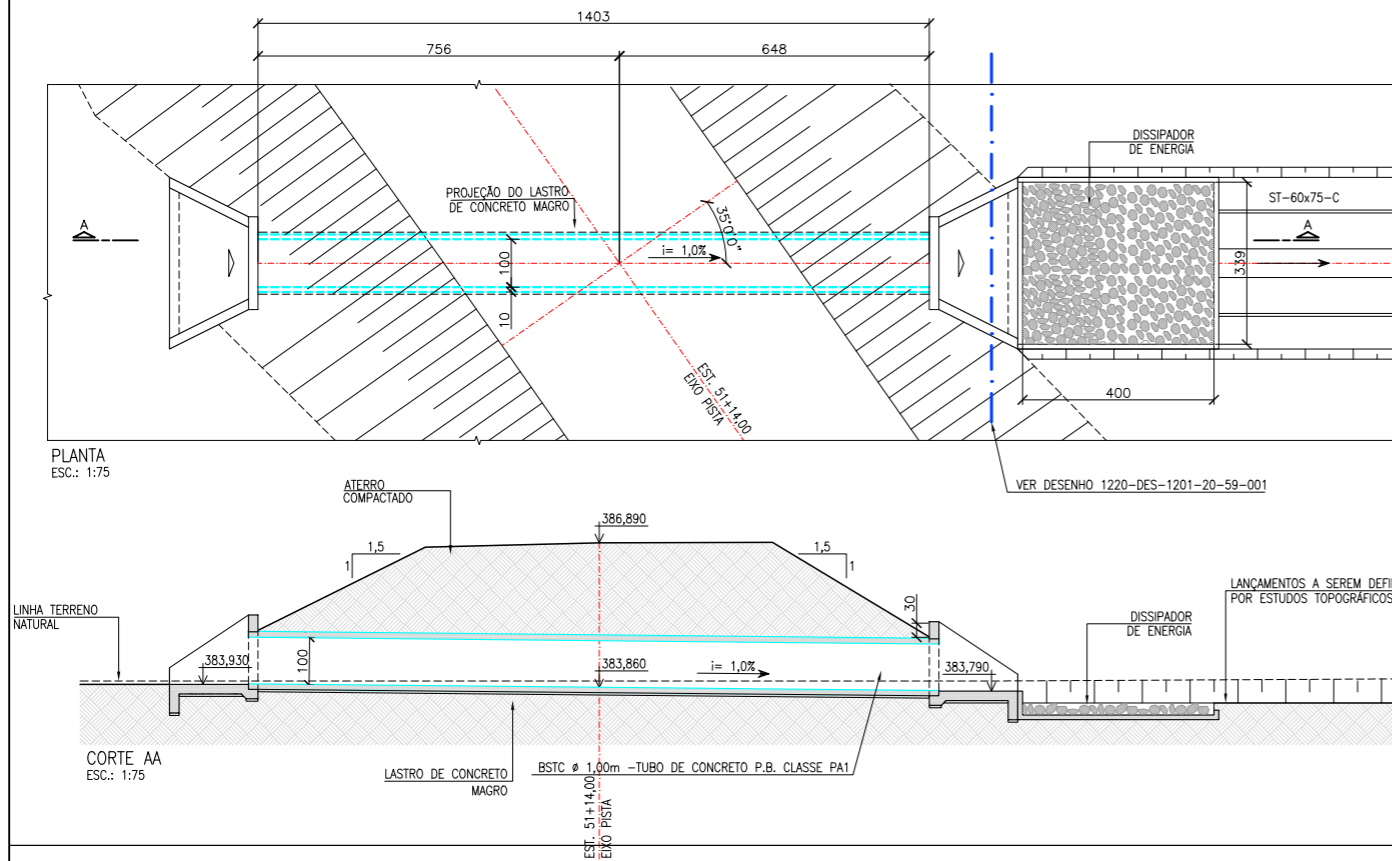
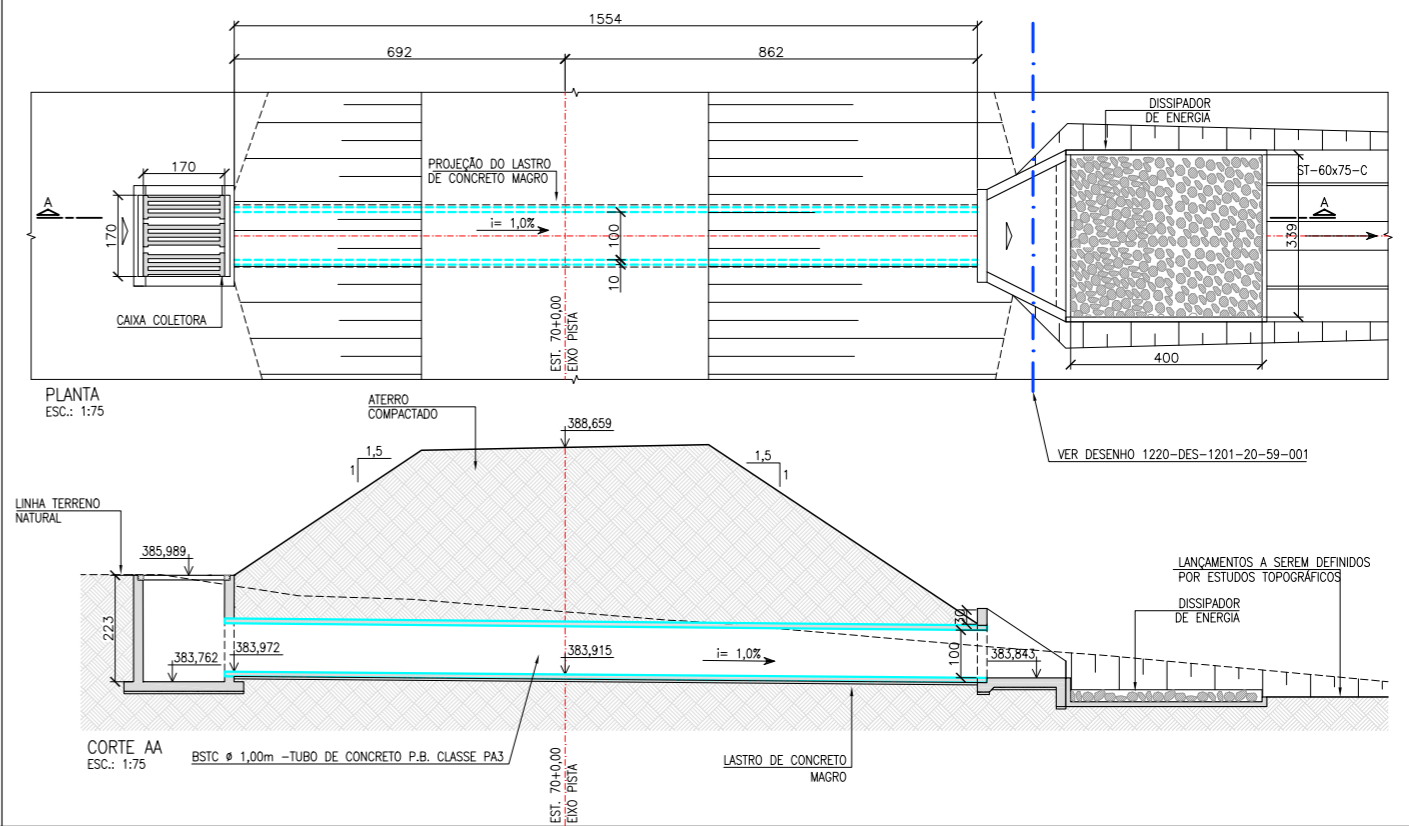


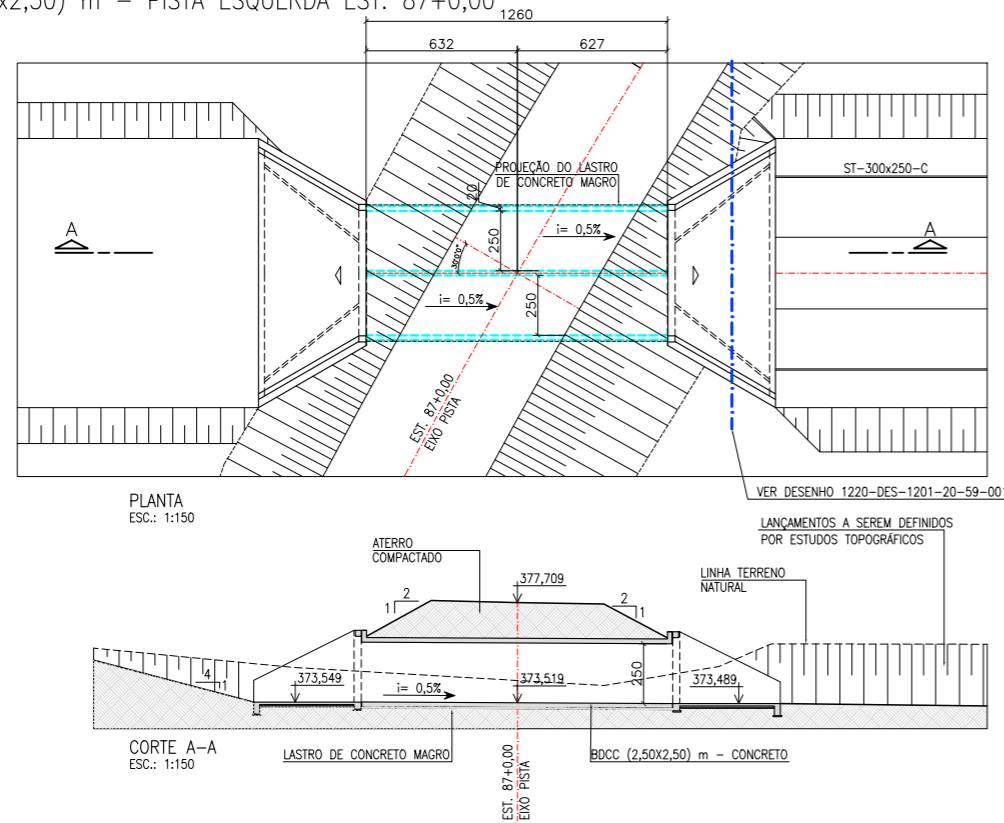
BSTC ϕ 1,00 m - PISTA ESQUERDA EST. 51+14,00



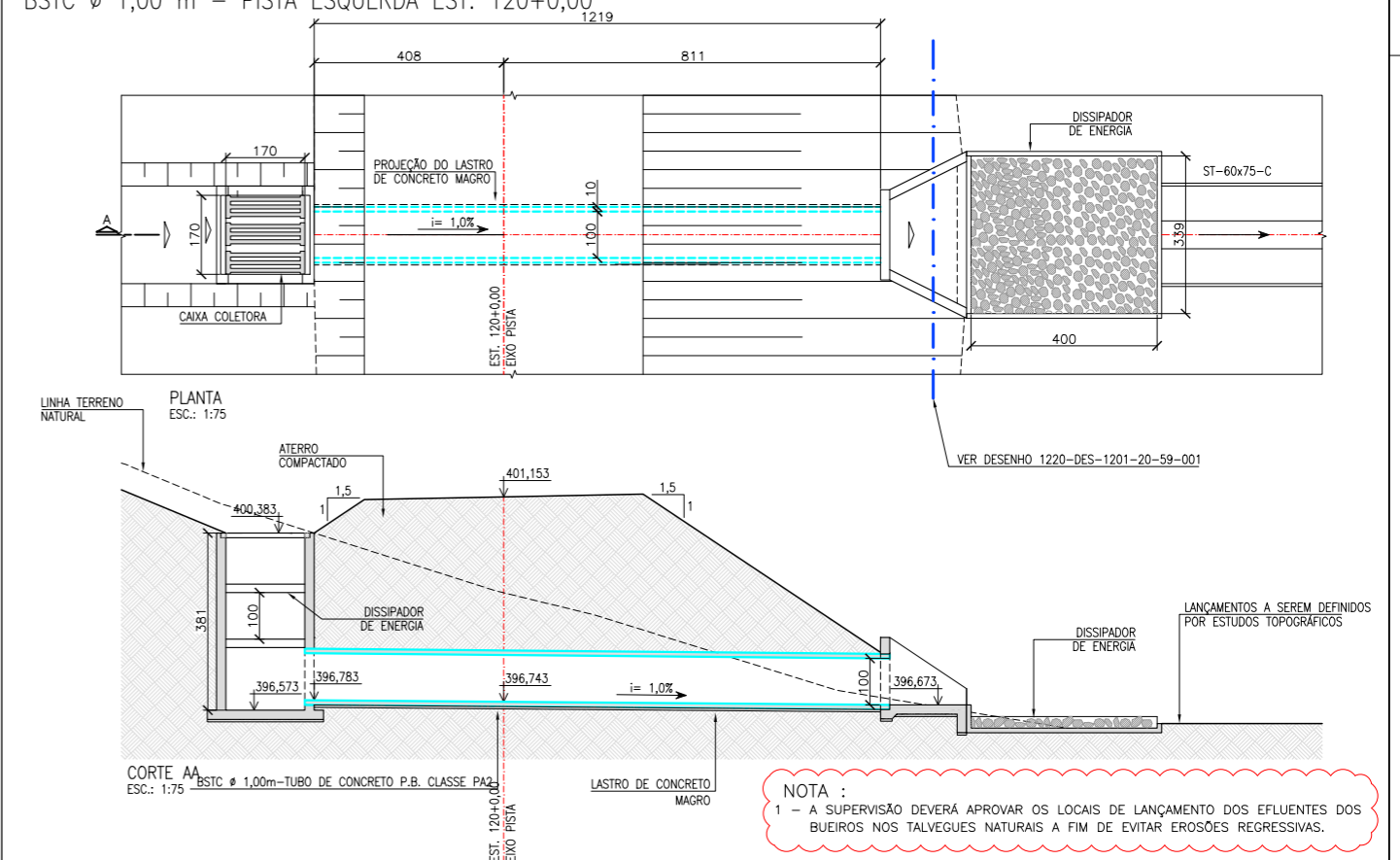
BSTC ϕ 1,00 m - PISTA ESQUERDA EST. 70+0,00



BDCC ϕ (2,50x2,50) m - PISTA ESQUERDA EST. 87+0,00



BSTC ϕ 1,00 m - PISTA ESQUERDA EST. 120+0,00



NOTA :
1 - A SUPERVISÃO DEVERÁ APROVAR OS LOCAIS DE LANÇAMENTO DOS EFLUENTES DOS BUEIROS NOS TALVEGUES NATURAIS A FIM DE EVITAR EROSIÕES REGRESSIVAS.

Nº	DESCRIÇÃO	TIPO EMISSÃO	DATA	RUBRICA	OBJETO
03	ADEQUAÇÃO DAS BOCAS DE BUEIRO E CAIXAS COLETORAS	E	29/03/2010		
02	INCLUSÃO DA ATA DE APROVAÇÃO	E	11/08/2009		
01	MUDANÇA DE STATUS	E	24/04/2009		
00	EMISSÃO INICIAL	B	18/03/2009		

<p>TIPO DE EMISSÃO</p> <p>(A) PRELIMINAR (B) PARA APROVAÇÃO (C) PARA CONHECIMENTO (D) PARA COTAÇÃO (E) PARA CONSTRUÇÃO (F) CONFORME COMPRADO (G) CONFORME CONSTRUÍDO (H) CANCELADO (I) DE TRABALHO</p>	<p>HIDROCONSULT Consultoria, Estudos e Projetos S.A.</p> <p>MWH BRASIL</p>	<p>consórcio LOGOS - CONCREMAT Gerenciamento do Projeto de Integração do Rio São Francisco</p>	<p>PROJETO EXECUTIVO - EIXO NORTE - LOTE 'B' SEGMENTO DE CANAL ENTRE RES. MORROS E RES. BOA VISTA SISTEMA DE DRENAGEM</p> <p>BUEIROS ESTRADA DE SERVIÇO PISTA ESQUERDA - EST. 51 + 14,00 A EST. 120</p>	<p>FOLHA</p> <p>01 / 01</p>
<p>PROJETISTA: <i>[Assinatura]</i></p> <p>APROVAÇÃO: <i>[Assinatura]</i></p> <p>RESP. TÉCNICO: <i>[Assinatura]</i></p> <p>Nº ART.: 92221220070968286</p>	<p>DESENHISTA: VANESSA SOARES</p> <p>DATA: 18/03/2009</p> <p>CREA :500177030 / 0601464709</p>	<p>APROVAÇÃO - ME: ATA Nº 0404</p> <p>DATA: 30 / 04 / 2010</p>	<p>Nº DES CLIENTE: 1220-DES-1736-20-48-012</p> <p>REV. R03</p> <p>ESCALA INDIC.</p>	