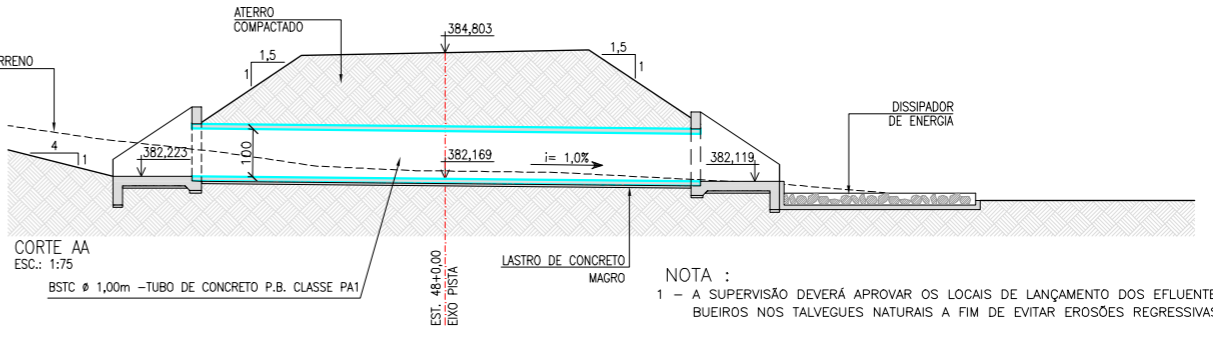
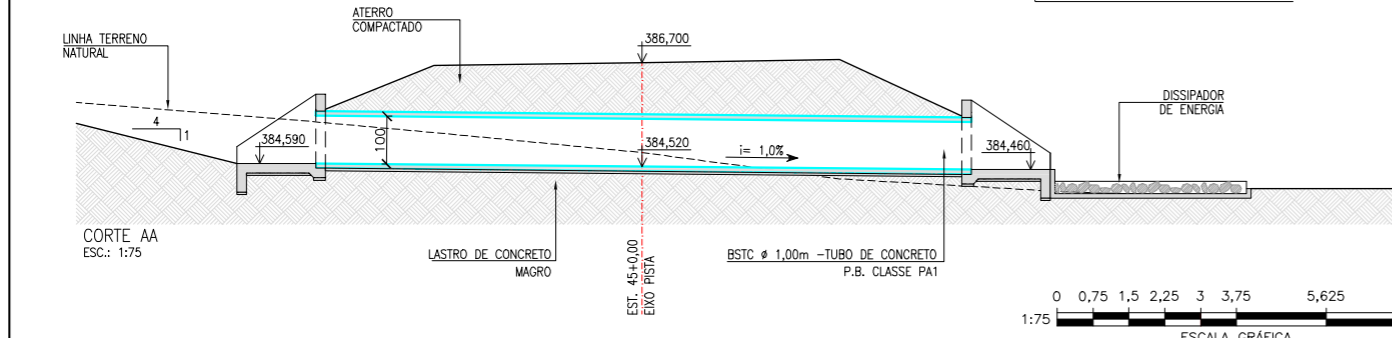
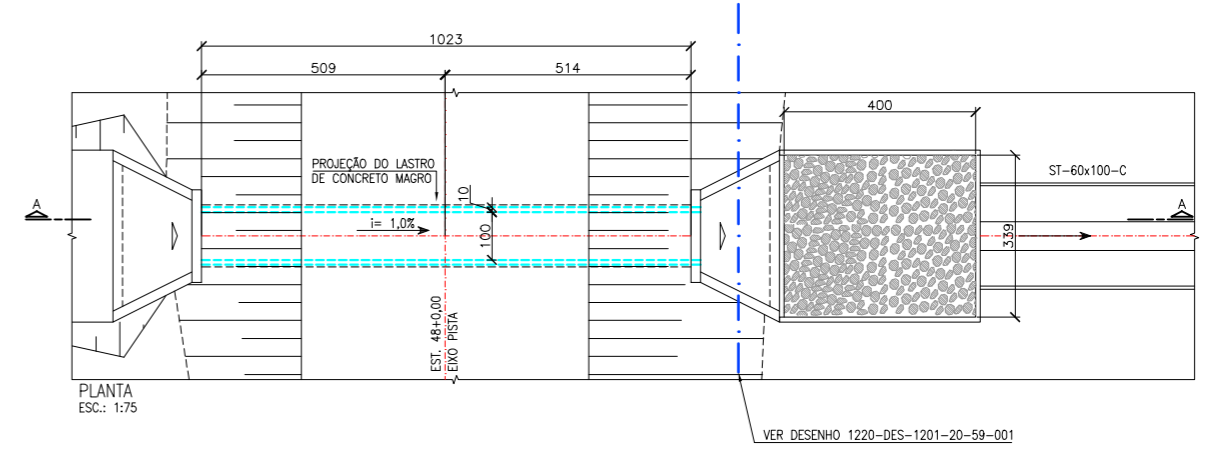
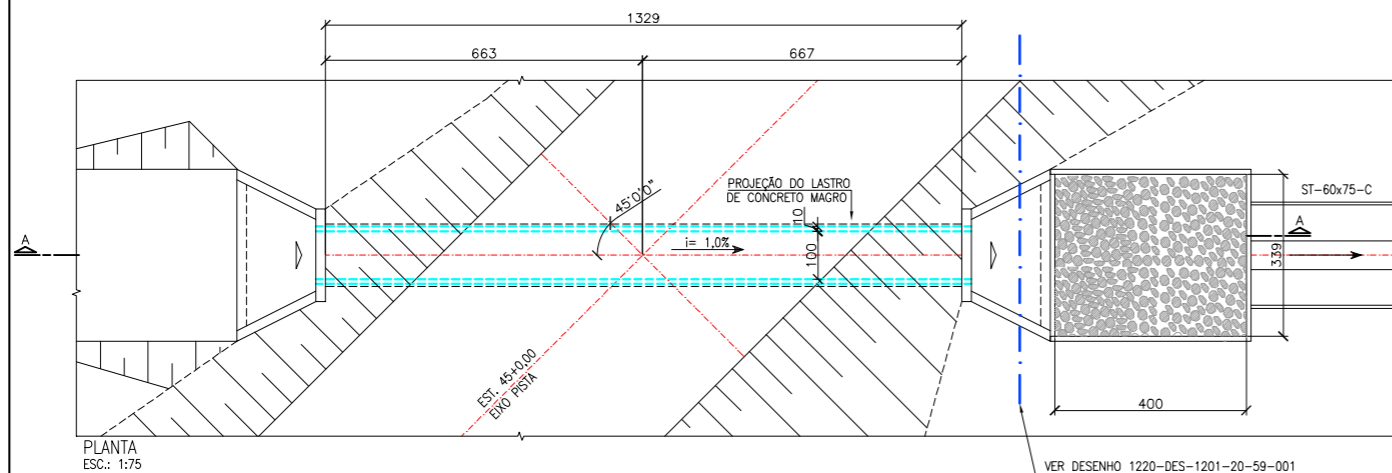


BUEIRO EXCLUÍDO – PISTA ESQUERDA EST. 23+0,00

BUEIRO EXCLUÍDO – PISTA ESQUERDA EST. 25+0,00

BSTC Ø 1,00 m – PISTA ESQUERDA EST. 45+0,00

BSTC Ø 1,00 m – PISTA ESQUERDA EST. 48+0,00



NOTA :  
1 - A SUPERVISÃO DEVERÁ APROVAR OS LOCAIS DE LANÇAMENTO DOS EFLUENTES DOS BUEIROS NOS TALVEGUES NATURAIS A FIM DE EVITAR EROSIÕES REGRESSIVAS.

Nº	DESCRIÇÃO	TIPO DE EMISSÃO	DATA	RUBRICA	OBJETO
04	ADEQUAÇÃO DOS BUEIROS DE PISTA EM FUNÇÃO DA TRAVESSIA 1	(A) PRELIMINAR	15/11/2010		
03	ADEQUAÇÃO DE BOCAS DE BUEIRO E CAIXAS COLETORAS	(B) PARA APROVAÇÃO	29/03/2014		
02	INCLUSÃO DA ATA DE APROVAÇÃO	(C) PARA CONHECIMENTO	11/08/2009		
01	MUDANÇA DE STATUS	(D) PARA COTAÇÃO	24/04/2009		
00	EMIÇÃO INICIAL	(E) PARA CONSTRUÇÃO	18/03/2009		
		(F) CONFORME COMPRADO			
		(G) CONFORME CONSTRUÍDO			
		(H) CANCELADO			
		(I) DE TRABALHO			

<b>HIDROCONSULT</b> Consultoria, Estudos e Projetos S.A.		<b>MWH BRASIL</b>		<b>consórcio LOGOS - CONCREMAT</b> Gerenciamento do Projeto de Integração do Rio São Francisco		MINISTÉRIO DA INTEGRAÇÃO NACIONAL PROJETO DE INTEGRAÇÃO DO RIO SÃO FRANCISCO COM BACIAS HIDROGRÁFICAS DO NORDESTE SETENTRIONAL	
PROJETA: <i>[Assinatura]</i> APROVAÇÃO: <i>[Assinatura]</i> RESP. TÉCNICO: <i>[Assinatura]</i> Nº ART.: 92221220070968286	DESENHISTA: VANESSA SOARES DATA: 18/03/2009 CREA: 500177030 / 0601464709	APROVAÇÃO - ME: ATA Nº 0404 DATA: 30 / 04 / 2009	Nº DES CLIENTE: 1220-DES-1736-20-48-011 REV: R04 ESCALA: INDIC.	PROJETO EXECUTIVO – EIXO NORTE – LOTE 'B' SEGMENTO DE CANAL ENTRE RES. MORROS E RES. BOA VISTA SISTEMA DE DRENAGEM BUEIROS ESTRADA DE SERVIÇO PISTA ESQUERDA – EST. 19 A EST. 48		FOLHA 01/01	