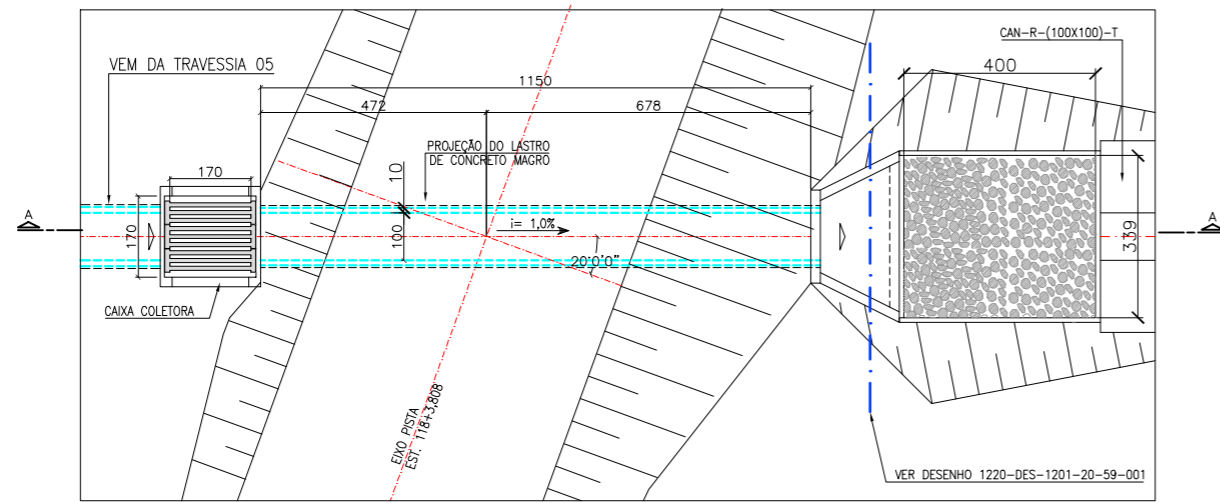
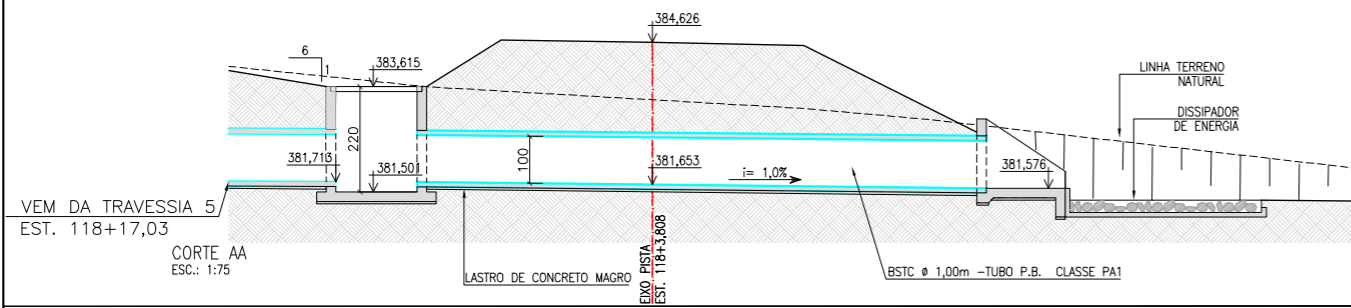


BSTC Ø 1,00 m – PISTA DIREITA EST. 118+3,808

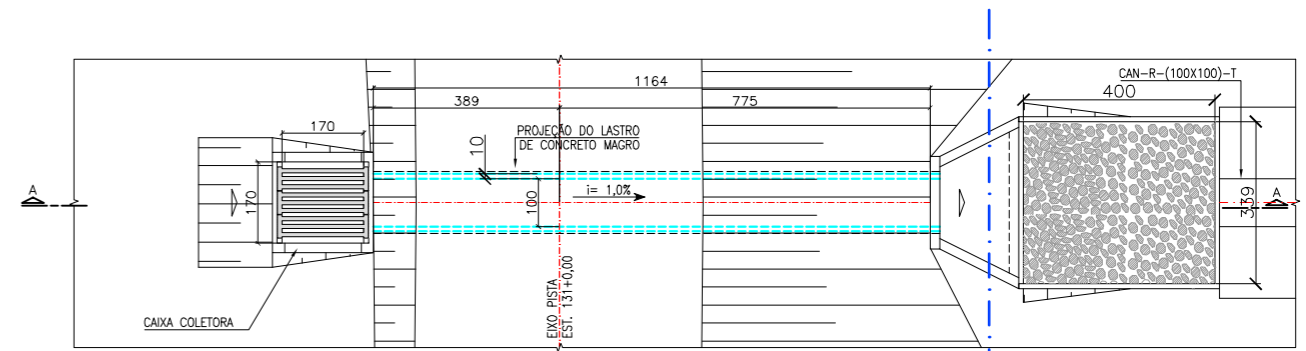


PLANTA
ESC.: 1:75

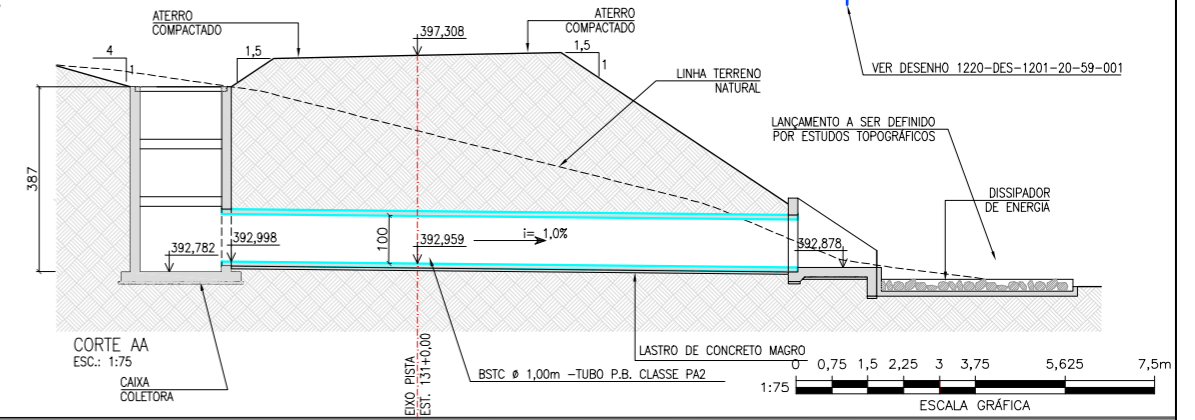


CORTE AA
ESC.: 1:75

BSTC Ø 1,00 m – PISTA DIREITA EST. 131+0,00

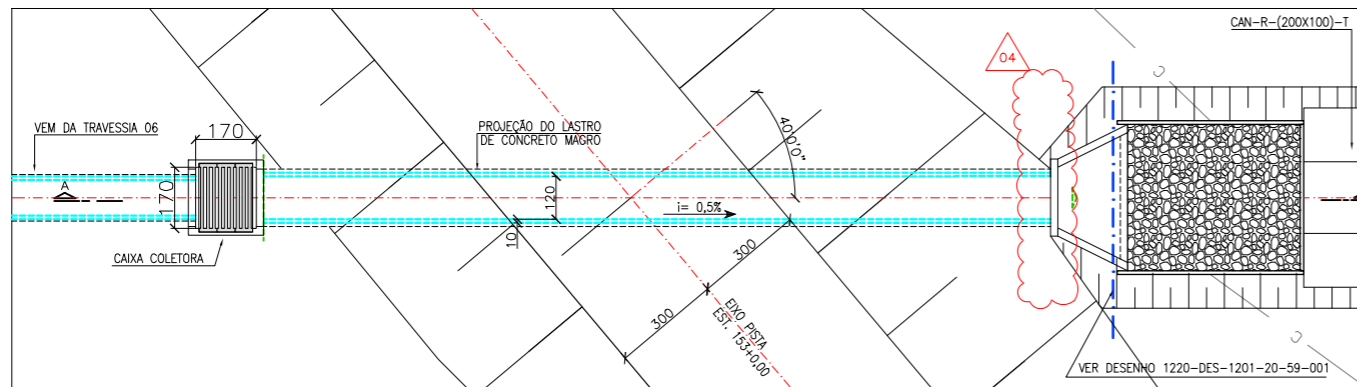


PLANTA
ESC.: 1:75

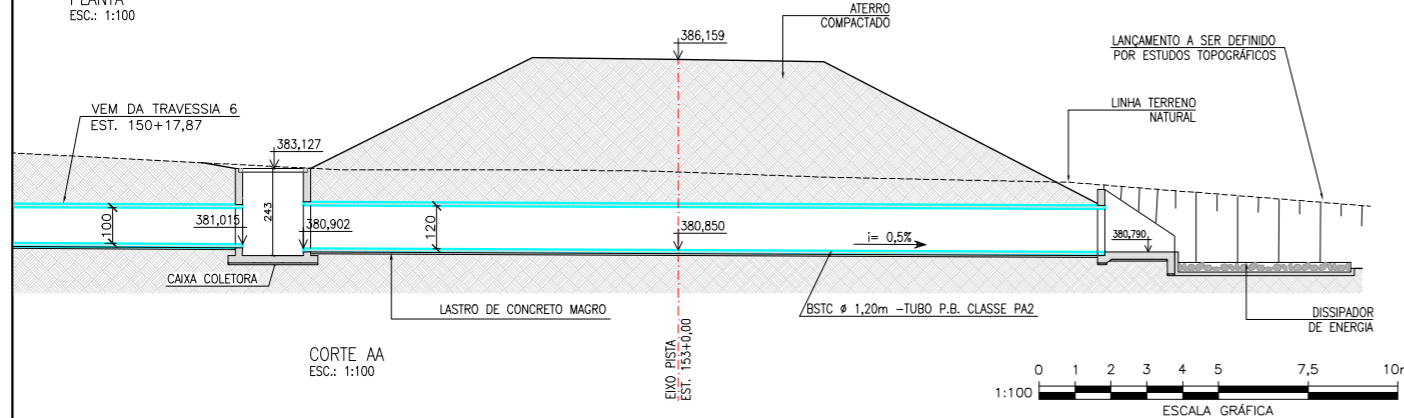


CORTE AA
ESC.: 1:75

BSTC Ø 1,20 m – PISTA DIREITA EST. 153+0,00

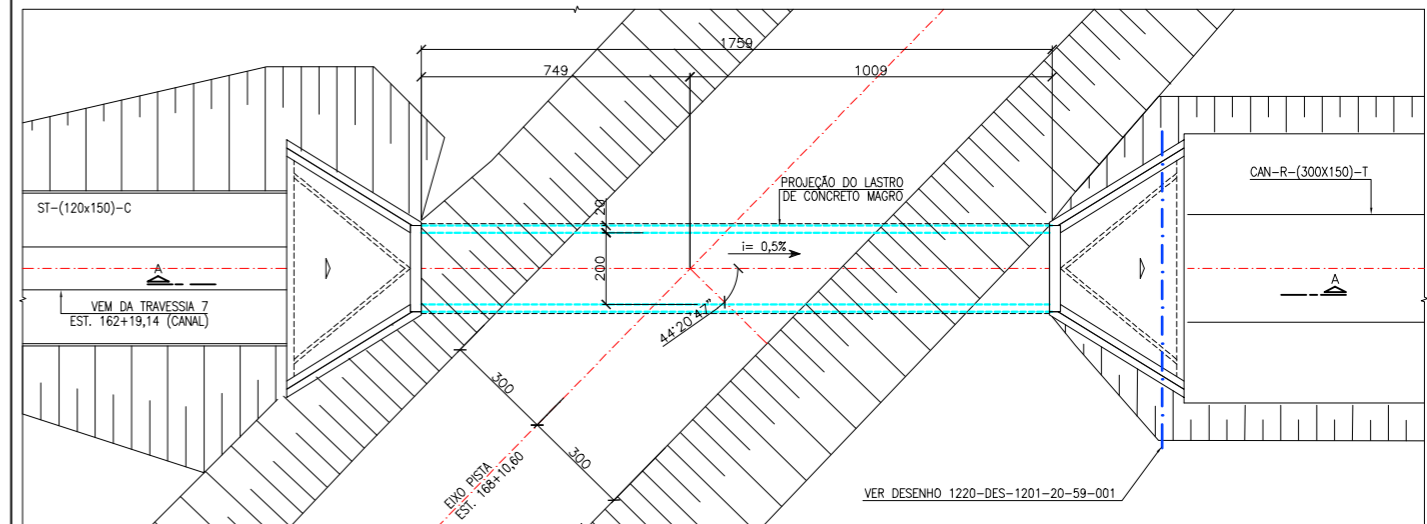


PLANTA
ESC.: 1:100

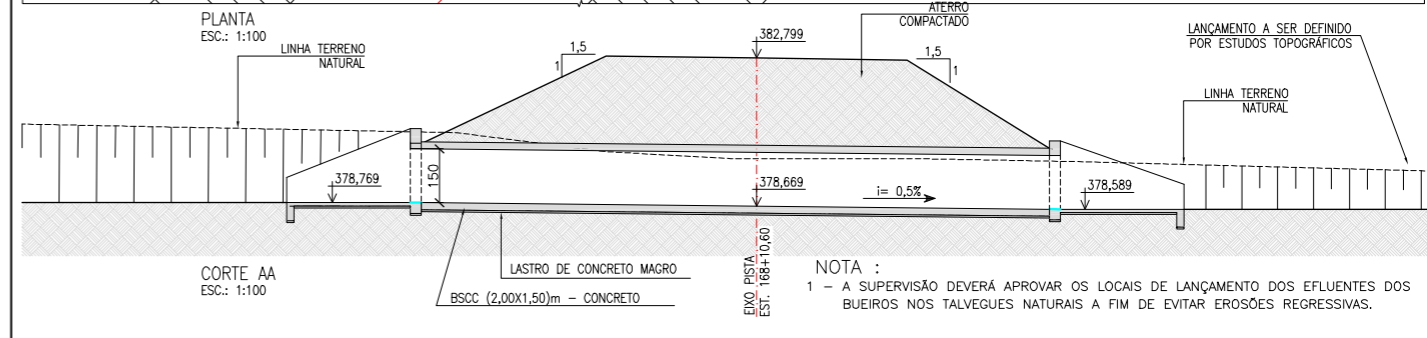


CORTE AA
ESC.: 1:100

BSCC (2,00x1,50) m – PISTA DIREITA EST. 168+10,60



PLANTA
ESC.: 1:100



CORTE AA
ESC.: 1:100

NOTA:
1 - A SUPERVISÃO DEVERÁ APROVAR OS LOCAIS DE LANÇAMENTO DOS EFLUENTES DOS BUEIROS NOS TALVEGUES NATURAIS A FIM DE EVITAR EROSIÕES REGRESSIVAS.

Nº	DESCRIÇÃO	TIPO EMISSÃO	DATA	RUBRICA	OBJETO
04	ONDE INDICADO	E	15/11/2010		
03	ADEQUAÇÃO DAS BOCAS DE BUEIROS E CAIXAS COLETORAS	E	29/03/2010		
02	INCLUSÃO DA ATA DE APROVAÇÃO	E	11/08/2009		
01	MUDANÇA DE STATUS	E	24/04/2009		
00	EMISSÃO INICIAL	B	18/03/2009		

TIPO DE EMISSÃO
(A) PRELIMINAR
(B) PARA APROVAÇÃO
(C) PARA CONHECIMENTO
(D) PARA COTAÇÃO
(E) PARA CONSTRUÇÃO
(F) CONFORME COMPRADO
(G) CONFORME CONSTRUÍDO
(H) CANCELADO
(I) DE TRABALHO

HIDROCONSULT Consultoria, Estudos e Projetos S.A.	MWH BRASIL	consórcio LOGOS - CONCREMAT Gerenciamento do Projeto de Integração do Rio São Francisco
PROJETISTA: <i>[Assinatura]</i>	DESENHISTA: MÁRCIA LECIUS	DATA: 30 / 04 / 2009
APROVAÇÃO: <i>[Assinatura]</i>	RES. TÉCNICO: <i>[Assinatura]</i>	APROVAÇÃO - ME. ATA Nº 0404
Nº ART.: 92221220070968286	CREA: 500177030 / 0601464709	

MINISTÉRIO DA INTEGRAÇÃO NACIONAL		PROJETO DE INTEGRAÇÃO DO RIO SÃO FRANCISCO	
COM BACIAS HIDROGRÁFICAS DO NORDESTE SETENTRIONAL		FOLHA	
PROJETO EXECUTIVO - EIXO NORTE - LOTE 'B'		01/01	
SEGMENTO DE CANAL ENTRE RES. MORROS E RES. BOA VISTA		SISTEMA DE DRENAGEM	
BUEIROS ESTRADA DE SERVIÇO PISTA DIREITA - EST. 119+0,00 A EST. 168+10,60		Nº DES CLIENTE: 1220-DES-1736-20-48-009	
REV. R04		ESCALA INDIC.	