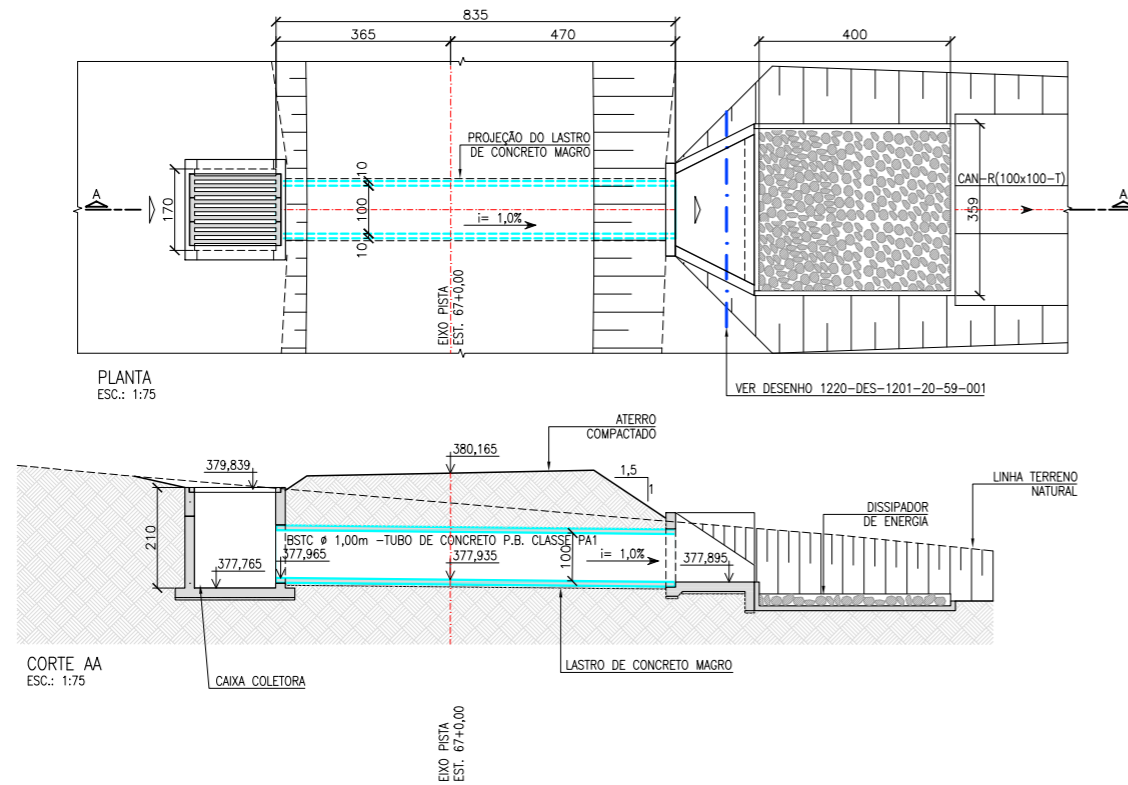
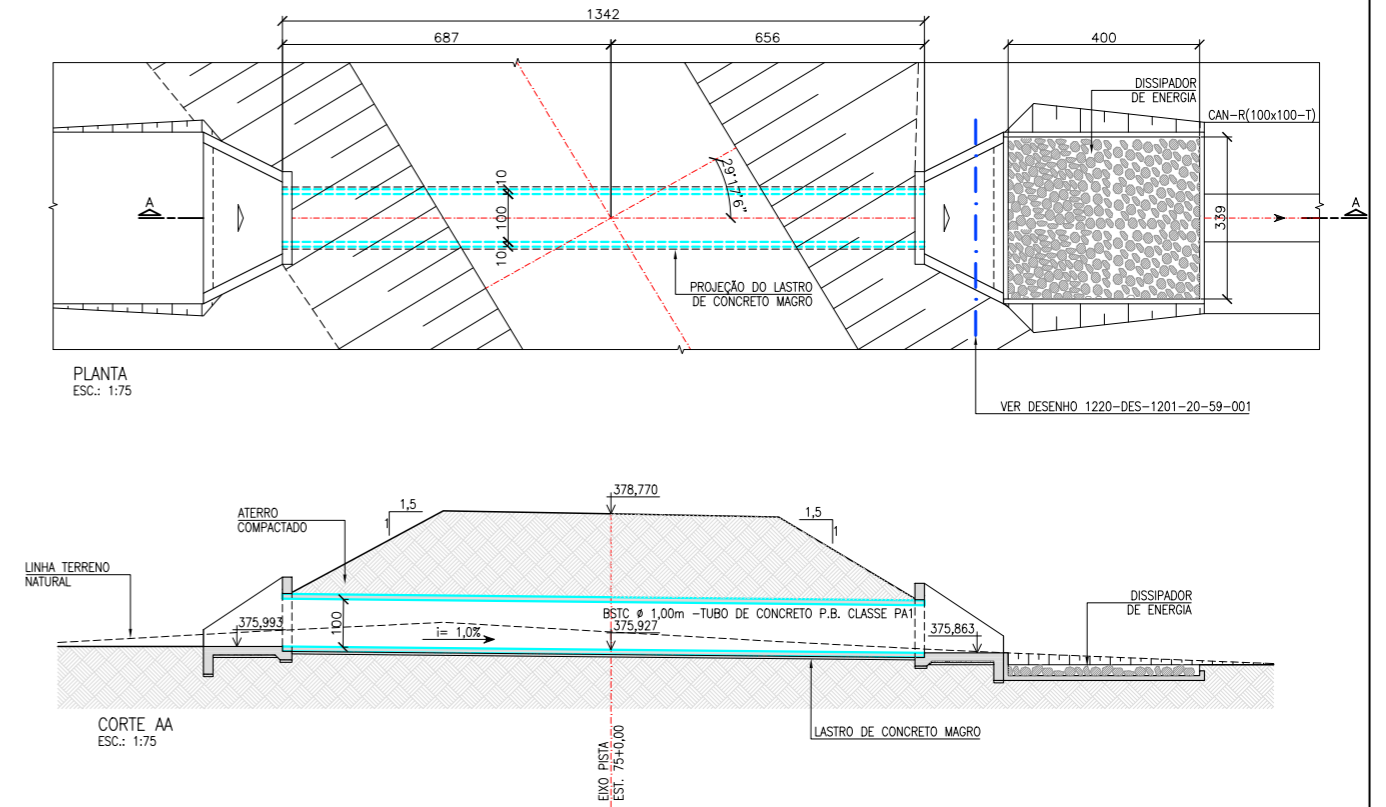


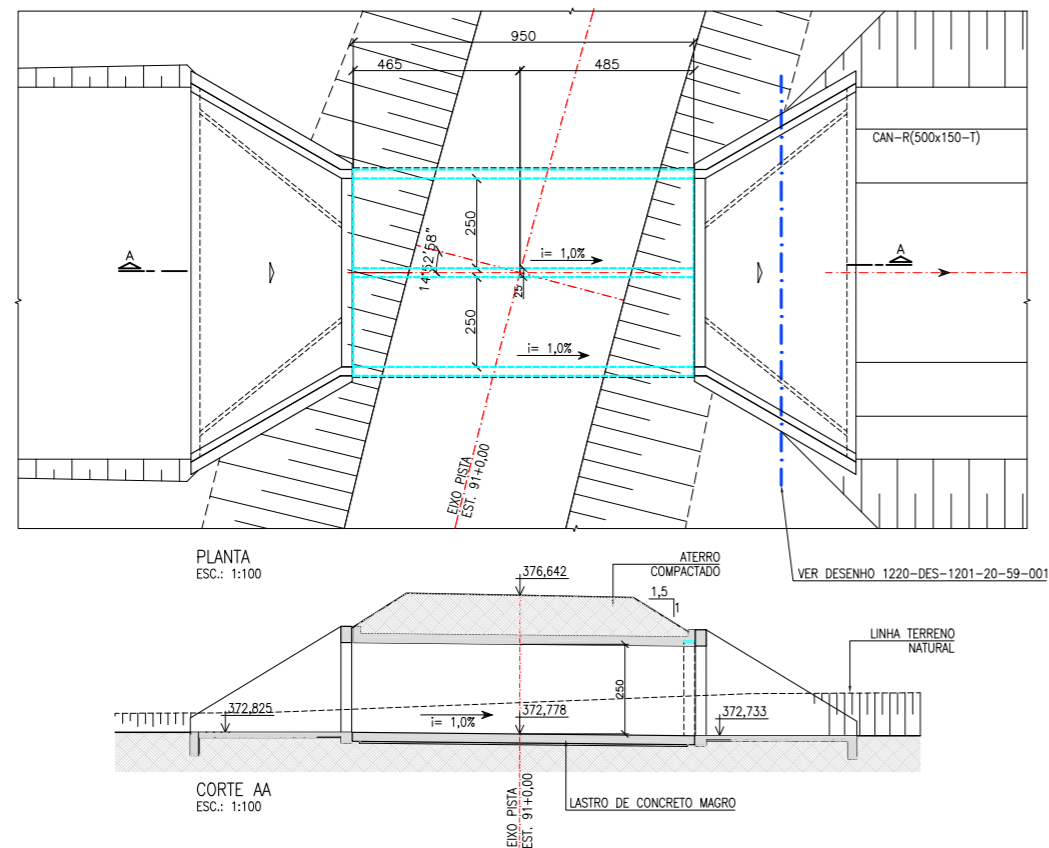
BSTC Ø 1,00 m – PISTA DIREITA EST. 67+0,00



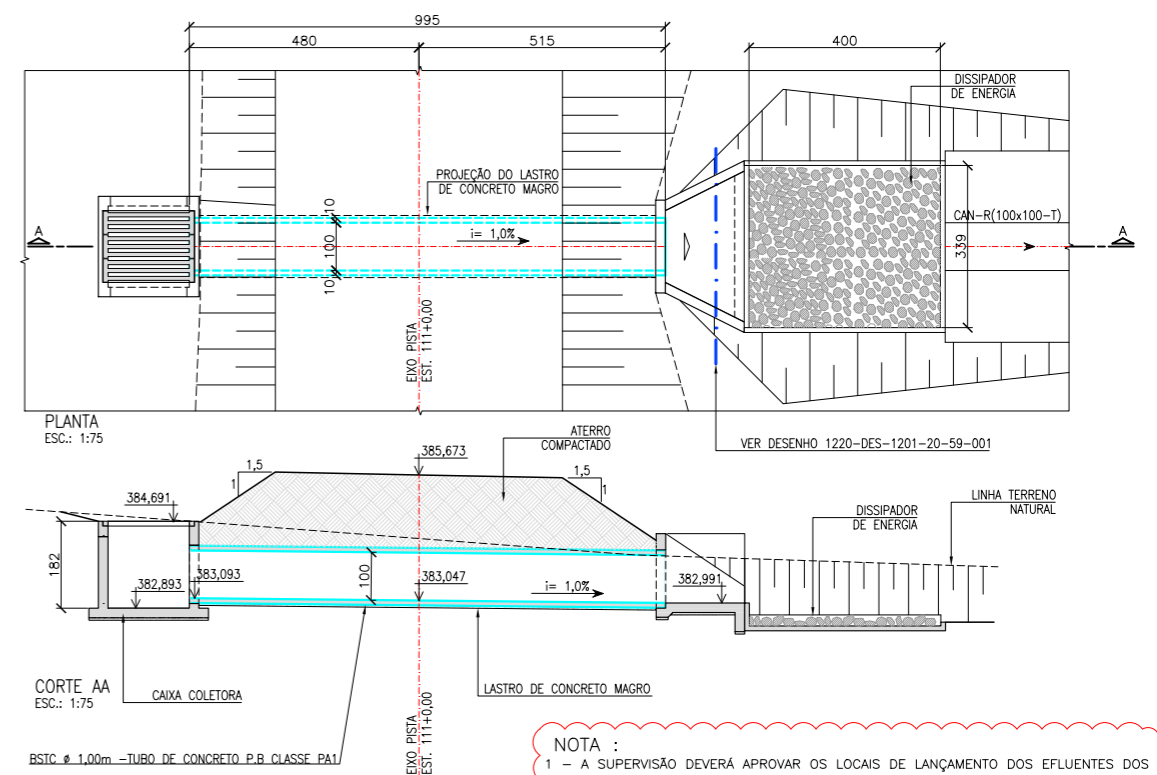
BSTC Ø 1,00 m – PISTA DIREITA EST. 75+0,00



BDCC (2,50x2,50) m – PISTA DIREITA EST. 91+0,00



BSTC Ø 1,00 m – PISTA DIREITA EST. 111+0,00



NOTA :
1 - A SUPERVISÃO DEVERÁ APROVAR OS LOCAIS DE LANÇAMENTO DOS EFLUENTES NOS TALVEGUES NATURAIS A FIM DE EVITAR EROSIÕES REGRESSIVAS.

Nº	DESCRIÇÃO	TIPO EMISSÃO	DATA	RUBRICA	OBJETO
03	ADEQUAÇÃO DAS BOCAS DE BUEIROS E CAIXAS COLETORAS	E	29/03/2010		
02	INCLUSÃO DA ATA DE APROVAÇÃO	E	11/08/2009		
01	MUDANÇA DE STATUS	E	24/04/2009		
00	EMISSÃO INICIAL	B	18/03/2009		

<p>TIPO DE EMISSÃO</p> <p>(A) PRELIMINAR (B) PARA APROVAÇÃO (C) PARA CONHECIMENTO (D) PARA COTACÃO (E) PARA CONSTRUÇÃO (F) CONFORME COMPRADO (G) CONFORME CONSTRUÍDO (H) CANCELADO (I) DE TRABALHO</p>		<p>HIDROCONSULT Consultoria, Estudos e Projetos S.A.</p> <p>MWH BRASIL</p>		<p>consórcio LOGOS - CONCREMAT Gerenciamento do Projeto de Integração do Rio São Francisco</p>		<p>MINISTÉRIO DA INTEGRAÇÃO NACIONAL PROJETO DE INTEGRAÇÃO DO RIO SÃO FRANCISCO COM BACIAS HIDROGRÁFICAS DO NORDESTE SETENTRIONAL</p>	
<p>PROJETA: <i>[Assinatura]</i> APROVAÇÃO: <i>[Assinatura]</i> RESP. TÉCNICO: <i>[Assinatura]</i> Nº ART.: 92221220070968286</p>		<p>DESENHISTA: WILLIAN DATA: 18/03/2009 CREA: 500177030 / 0601464709</p>		<p>APROVAÇÃO - ME. ATA Nº 0404 DATA: 30/04/2009</p>		<p>PROJETO EXECUTIVO – EIXO NORTE – LOTE 'B' SEGMENTO DE CANAL ENTRE RES. MORROS E RES. BOA VISTA SISTEMA DE DRENAGEM BUEIROS ESTRADA DE SERVIÇO PISTA DIREITA - EST. 67+0,00 A EST. 111+0,00</p>	
<p>Nº DES CLIENTE: 1220-DES-1736-20-48-008</p>		<p>REV. R03</p>		<p>ESCALA INDIC.</p>		<p>FOLHA 01/01</p>	