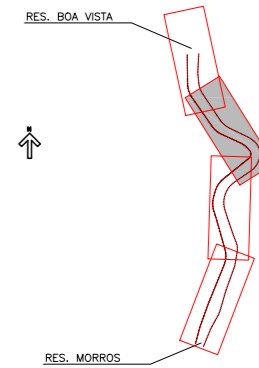


PLANTA

ARTICULAÇÃO



LEGENDA

- DELIMITAÇÃO DAS ÁREAS DE CONTRIBUIÇÃO
- LINHA DE DRENAGEM
- IDENTIFICAÇÃO DA LINHA DE DRENAGEM
- ESTAQUEAMENTO
- COTA DO TERRENO
- TIPO DA CANALETA
- VARIAÇÃO DO DIÂMETRO DO DRENO DE FUNDO
- BSTC - BUEIRO SIMPLES TUBULAR DE CONCRETO
- BDTC - BUEIRO DUPLO TUBULAR DE CONCRETO
- BTTC - BUEIRO TRIPLO TUBULAR DE CONCRETO
- BSCC - BUEIRO SIMPLES CELULAR DE CONCRETO
- BDCC - BUEIRO DUPLO CELULAR DE CONCRETO
- BTCC - BUEIRO TRIPLO CELULAR DE CONCRETO

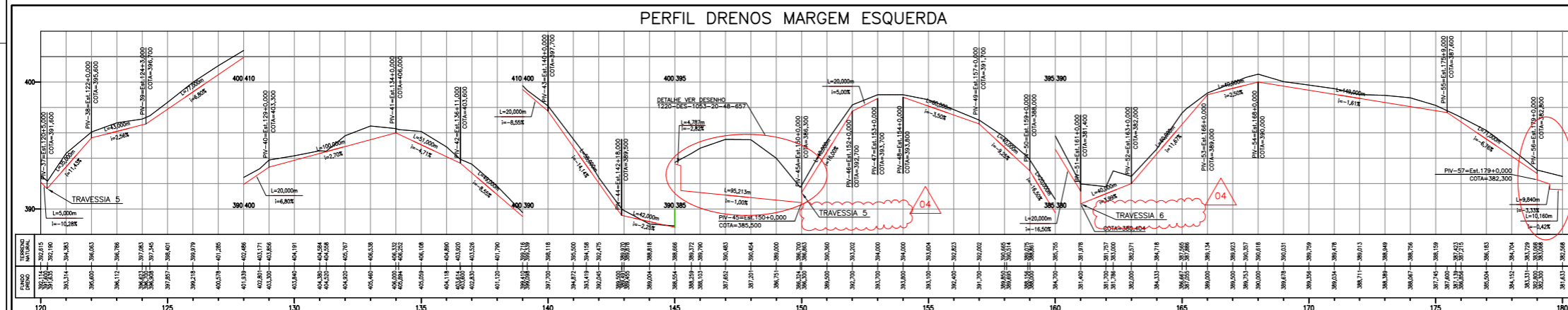
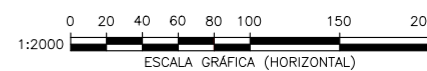
NOTAS

- 1 - DIMENSÕES E ELEVAÇÕES EM METRO, EXCETO ONDE INDICADO.
- 2 - PROJETOS ELABORADOS SOBRE LEVANTAMENTO TOPOGRÁFICO COMPLEMENTADO POR RESTITUIÇÃO AEROFOTOGRAMÉTRICA.
- 3 - A LOCAÇÃO DA OBRA DEVERÁ SER AJUSTADA EM CAMPO EM FUNÇÃO DAS CONDIÇÕES TOPOGRÁFICAS.
- 4 - NOS LOCAIS COM DESCARGA ABAIXO DO NÍVEL DO TERRENO O CAMINHAMENTO E O PONTO LANÇAMENTO DEVERÃO SER DEFINIDOS
- 5 - A ESCAVAÇÃO DA FUNDAÇÃO SERÁ FUNÇÃO DA ALTURA DO ATERRAMENTO E DA COMPACIDADE DO SOLO MEDIDA PELO ENSAIO SPT, COMO SEGUE:

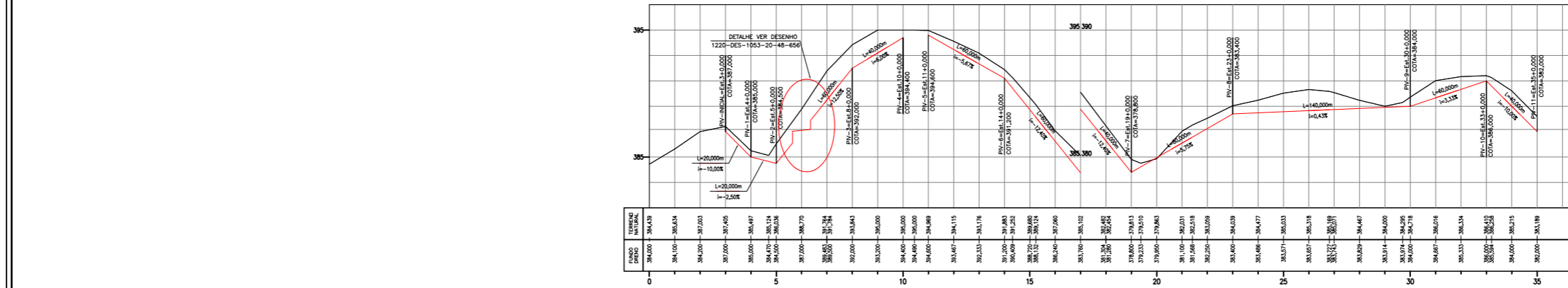
ALTURA DO ATERRAMENTO (m)	SPT
0-5	>=4
5-10	>=7
10-15	>=11
15-20	>=15

O NÍVEL DA FUNDAÇÃO DA GALERIA DEVERÁ SER CONFIRMADO PELA SUPERVISORA MEDIANTE 3 ENSAIOS SPT EXECUTADOS PELO CONSTRUTOR NO EIXO DA GALERIA, SENDO UM EM CADA EXTREMIDADE E OUTRO NO CENTRO.

PERFIL LONGITUDINAL



PERFIL DRENOS MARGEM DIREITA - TRECHO 4



Nº	DESCRIÇÃO	REVISÕES	TIPO	DATA	RUBRICA	OBJETO
05	REDIRECIONAMENTO DOS DRENOS DE FUNDO		E	30/11/2010		
04	ONDE INDICADO		E	15/11/2010		
03	INSERÇÃO DOS DRENOS DE FUNDO EM PLANTA		E	31/03/2010		
02	INCLUSÃO DA ATA DE APROVAÇÃO		E	11/08/2009		
01	MUDANÇA DE STATUS		E	24/04/2009		
00	EMISSIONAL INICIAL		B	13/03/2009		

TIPO DE EMISSÃO	PROJETISTA	DESENHISTA	DATA	APROVAÇÃO - M. ATA Nº 0404	DATA
(A) PRELIMINAR	José	LECIUS	13/03/2009		30/04/2009
(B) PARA APROVAÇÃO					
(C) PARA CONHECIMENTO					
(D) PARA COTAÇÃO					
(E) PARA CONSTRUÇÃO					
(F) CONFORME COMPRADO					
(G) CONFORME CONSTRUÍDO					
(H) CANCELADO					
(I) DE TRABALHO					

PROJETO	DESENHISTA	DATA	APROVAÇÃO - M. ATA Nº 0404	DATA
HIDROCONSULT Consultoria, Estudos e Projetos S.A.	LECIUS	13/03/2009		30/04/2009
CONSORCIO LOGOS - CONCREMAT				

PROJETO EXECUTIVO - EIXO NORTE - LOTE 'B'  
SEGMENTO DE CANAL ENTRE RES. MORROS E RES. BOA VISTA  
SISTEMA DE DRENAGEM  
PLANTA E PERFIL - EST. 120 A EST. 180

Nº DES CLIENTE: 1220-DES-1736-20-26-003 REV. R05 ESCALA INDIC.

MINISTÉRIO DA INTEGRAÇÃO NACIONAL  
PROJETO DE INTEGRAÇÃO DO RIO SÃO FRANCISCO  
COM BACIAS HIDROGRÁFICAS DO NORDESTE SETENTRIONAL

PROJETO EXECUTIVO - EIXO NORTE - LOTE 'B'  
SEGMENTO DE CANAL ENTRE RES. MORROS E RES. BOA VISTA  
SISTEMA DE DRENAGEM  
PLANTA E PERFIL - EST. 120 A EST. 180

FOLHA 03/04