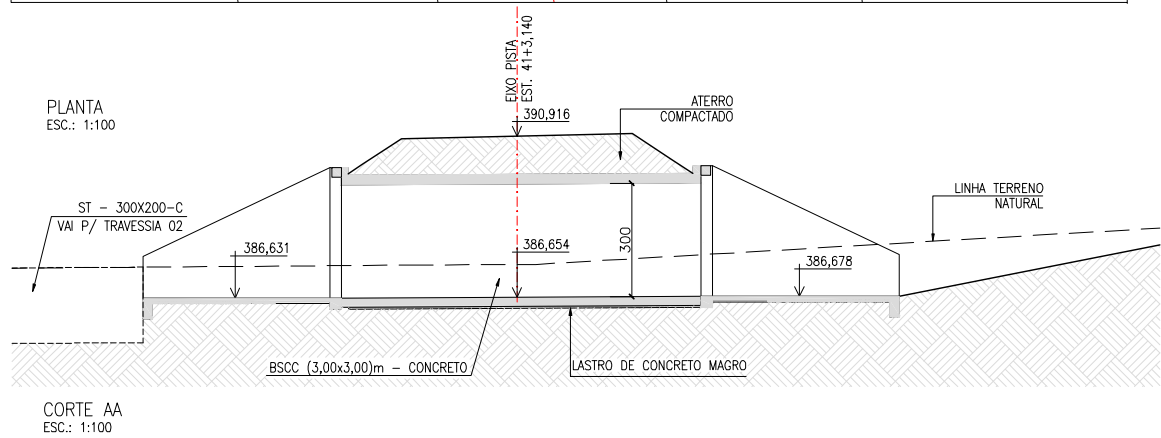
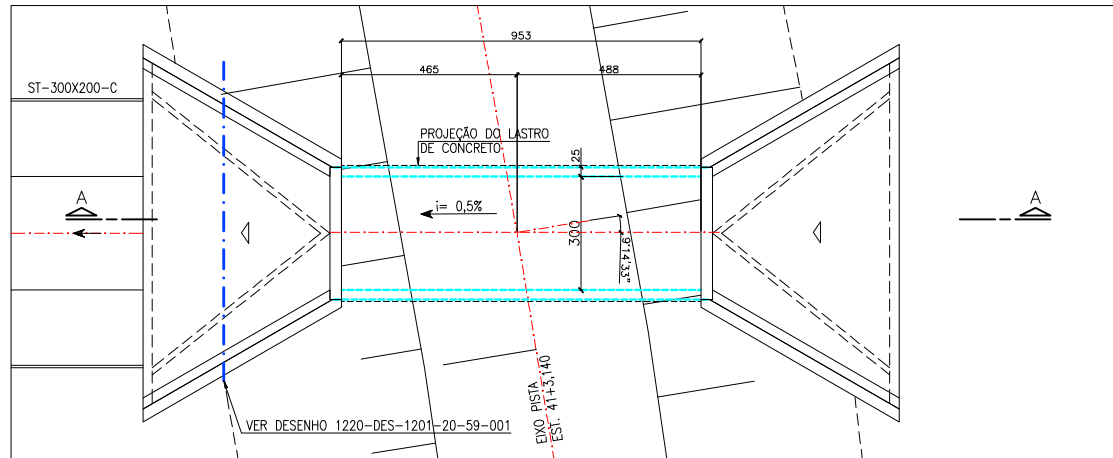


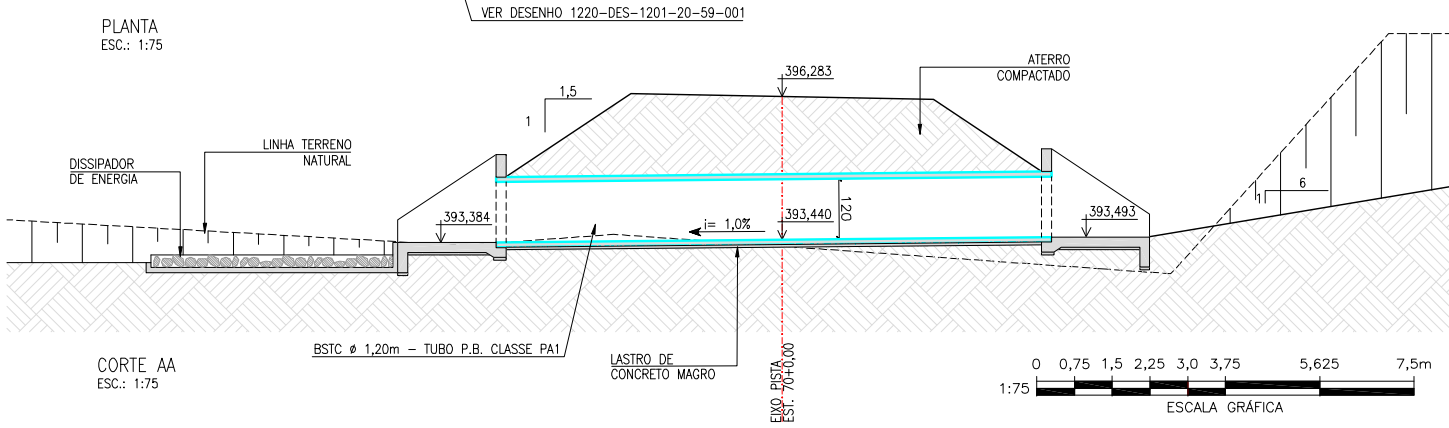
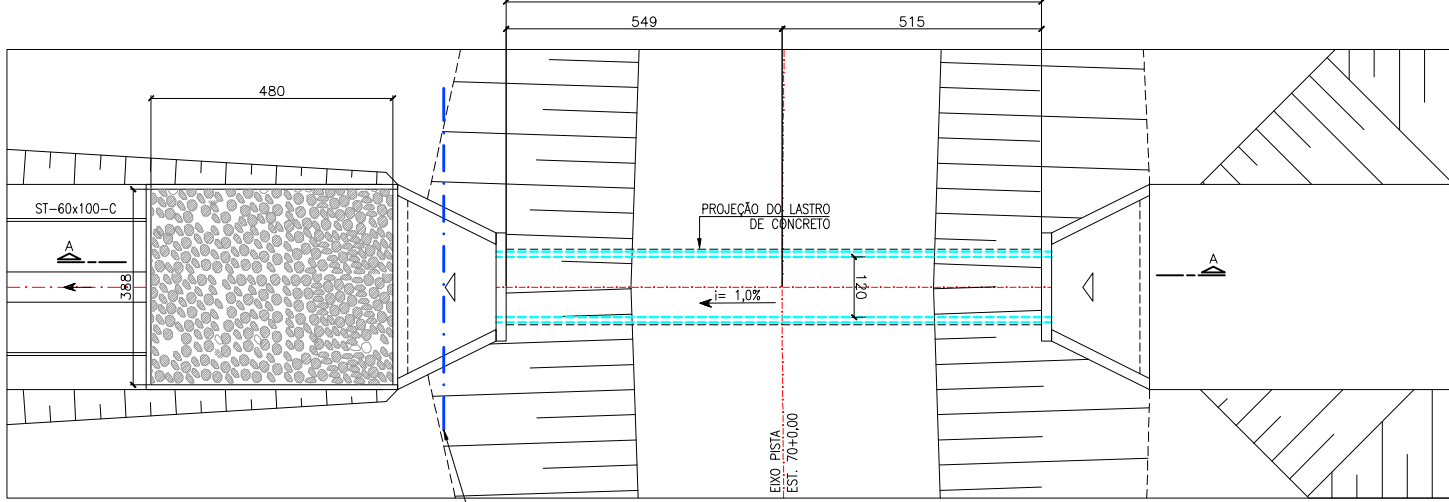
BSCC (3,00x3,00)m – PISTA DIREITA EST. 8+3,90

BUEIRO EXCLUÍDO

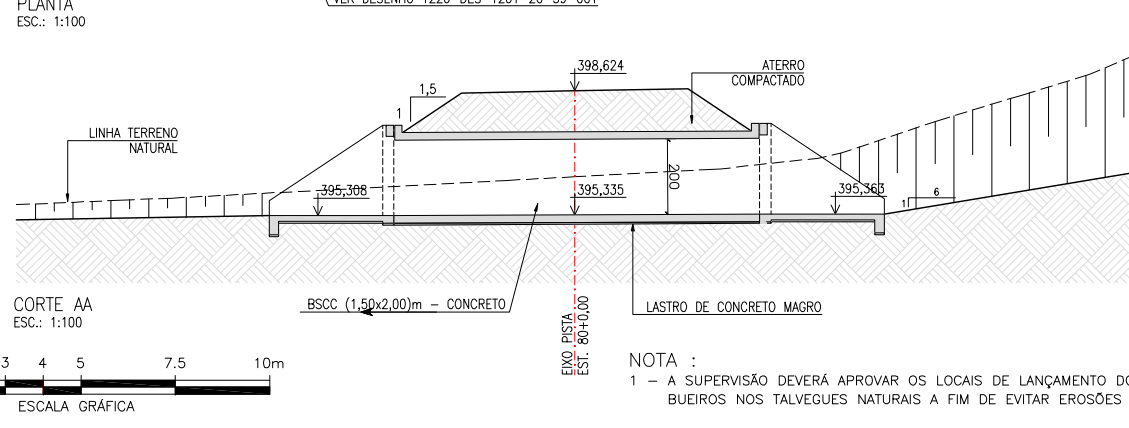
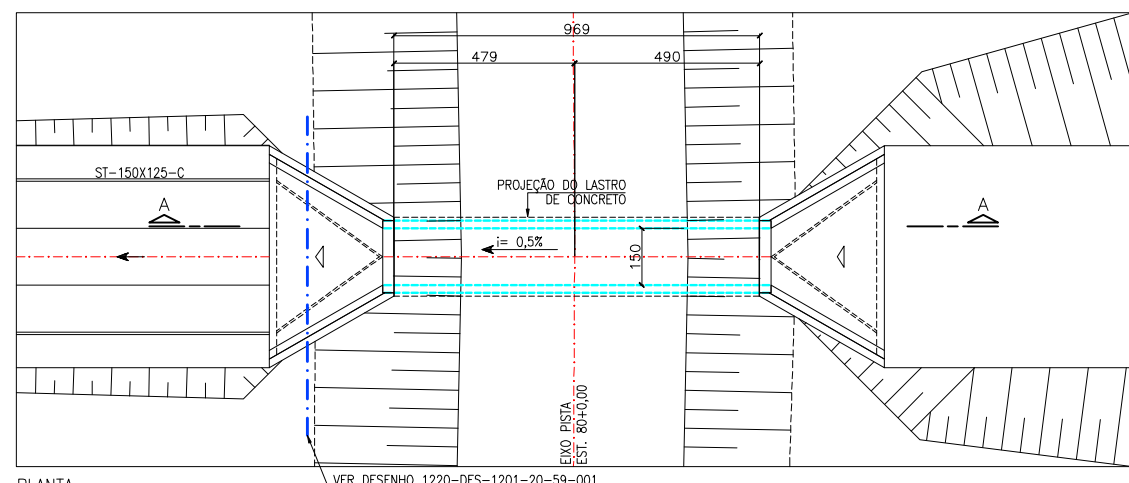
BSCC (3,00x3,00)m – PISTA DIREITA EST. 41+3,140



BSTC Ø 1,20 m – PISTA DIREITA EST. 70+0,00



BSCC (1,50x2,00)m – PISTA DIREITA EST. 80+0,00



NOTA :
1 – A SUPERVISÃO DEVERÁ APROVAR OS LOCAIS DE LANÇAMENTO DOS EFLUENTES DOS BUEIROS NOS TALVEGUES NATURAIS A FIM DE EVITAR EROSÕES REGRESSIVAS.

Nº	DESCRIÇÃO	TIPO EMISSÃO	DATA	RUBRICA	OBJETO
04	RELOCAÇÃO DO BUEIRO PALHA	E	30/11/2010		
03	CORREÇÃO COTAS BUEIRO EST 41+3,14	E	01/06/2010		
02	ADEQUAÇÃO DAS CAIXAS COLETORAS E BOCAS DE BUEIROS	E	30/03/2010		
01	INCLUSÃO DA ATA DE APROVAÇÃO	E	14/09/2009		
00	EMISSÃO INICIAL	B	13/07/2009		

HIDROCONSULT
Consultoria, Estudos e Projetos S.A.

MWH BRASIL

TIPO DE EMISSÃO
(A) PRELIMINAR
(B) PARA APROVAÇÃO
(C) PARA CONHECIMENTO
(D) PARA COTAÇÃO
(X) PARA CONSTRUÇÃO
(F) CONFORME COMPRADO
(G) CONFORME CONSTRUÍDO
(H) CANCELADO
(I) DE TRABALHO

PROJETISTA: *[Signature]*
APROVAÇÃO: *[Signature]*
RESP. TÉCNICO: *[Signature]*
Nº ART.: 92221220070968286

DESENHISTA: VANESSA/POLIANA
DATA: 13/07/2009
CREA: 500177030 / 0601464709

consórcio
LOGOS - CONCREMAT
Gerenciamento do Projeto de Integração do Rio São Francisco

APROVAÇÃO – MI: ATA Nº 0487
DATA: 11/09/2009

MINISTÉRIO DA INTEGRAÇÃO NACIONAL
PROJETO DE INTEGRAÇÃO DO RIO SÃO FRANCISCO
COM BACIAS HIDROGRÁFICAS DO NORDESTE SETENTRIONAL

PROJETO EXECUTIVO – EIXO NORTE – LOTE 'B'
SEGMENTO DE CANAL ENTRE BUEIRO PALHA E GALERIA SOBRADINHO
SISTEMA DE DRENAGEM
BUEIROS ESTRADA DE SERVIÇO PISTA DIREITA – EST. 7+0,00 A EST. 80+0,00

FOLHA
01/01

Nº DES CLIENTE: 1220-DES-1733-20-48-006
REV. R04
ESCALA INDIC.

T:\1-DADOS DE ENTRADA\1.22 - DRENAGEM\216_221210_Palha-Sobradinho\1220-DES-1733-20-48-006-RO4.dwg, 23/12/2010 08:47:49, DWF ePlot (optimized for plotting).pc3