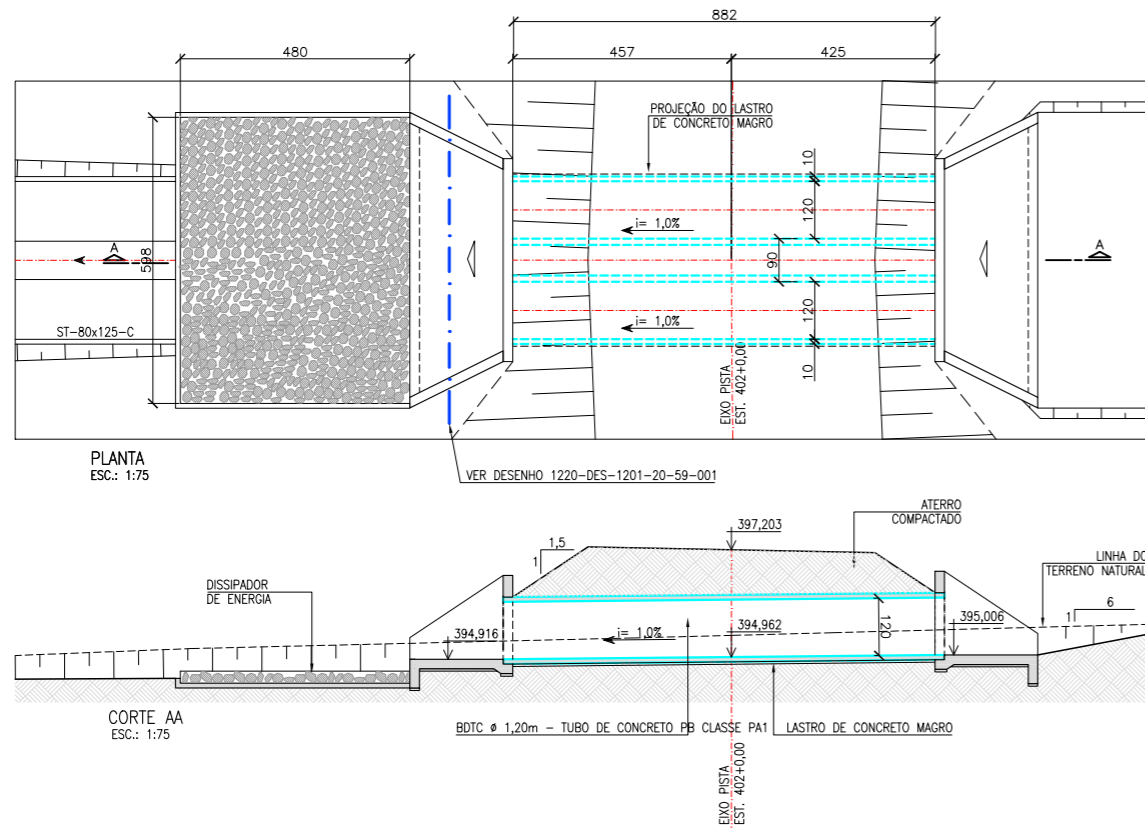
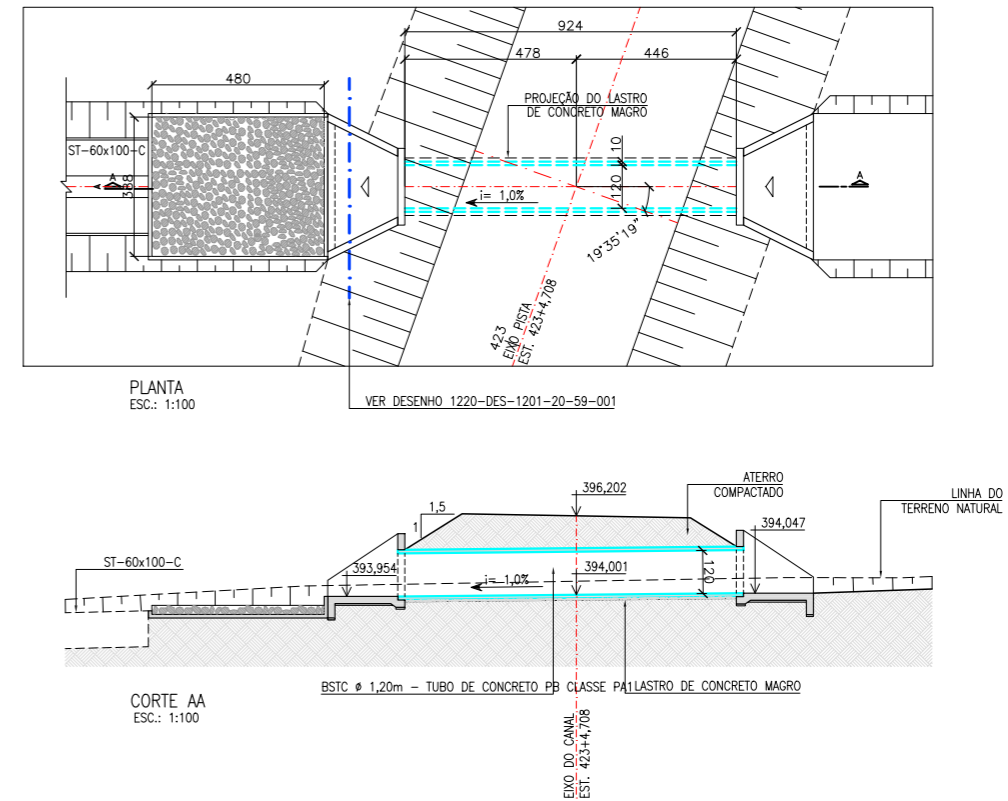


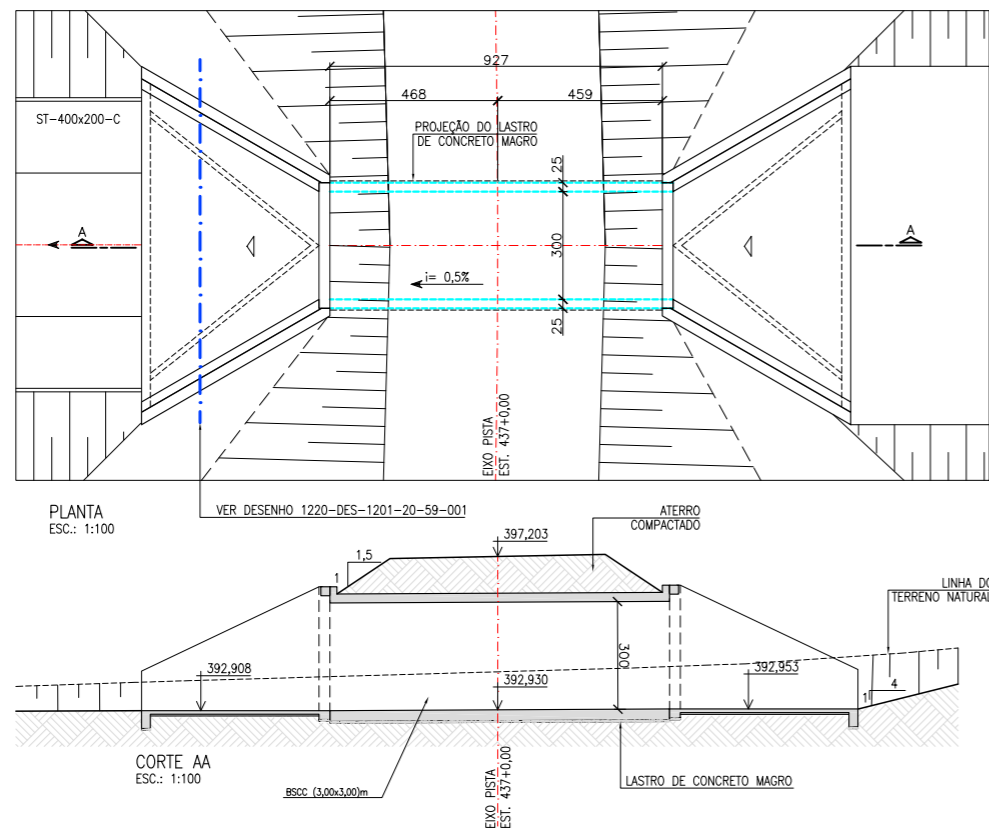
BDTC Ø 1,20 m – PISTA DIREITA EST. 402+0,00



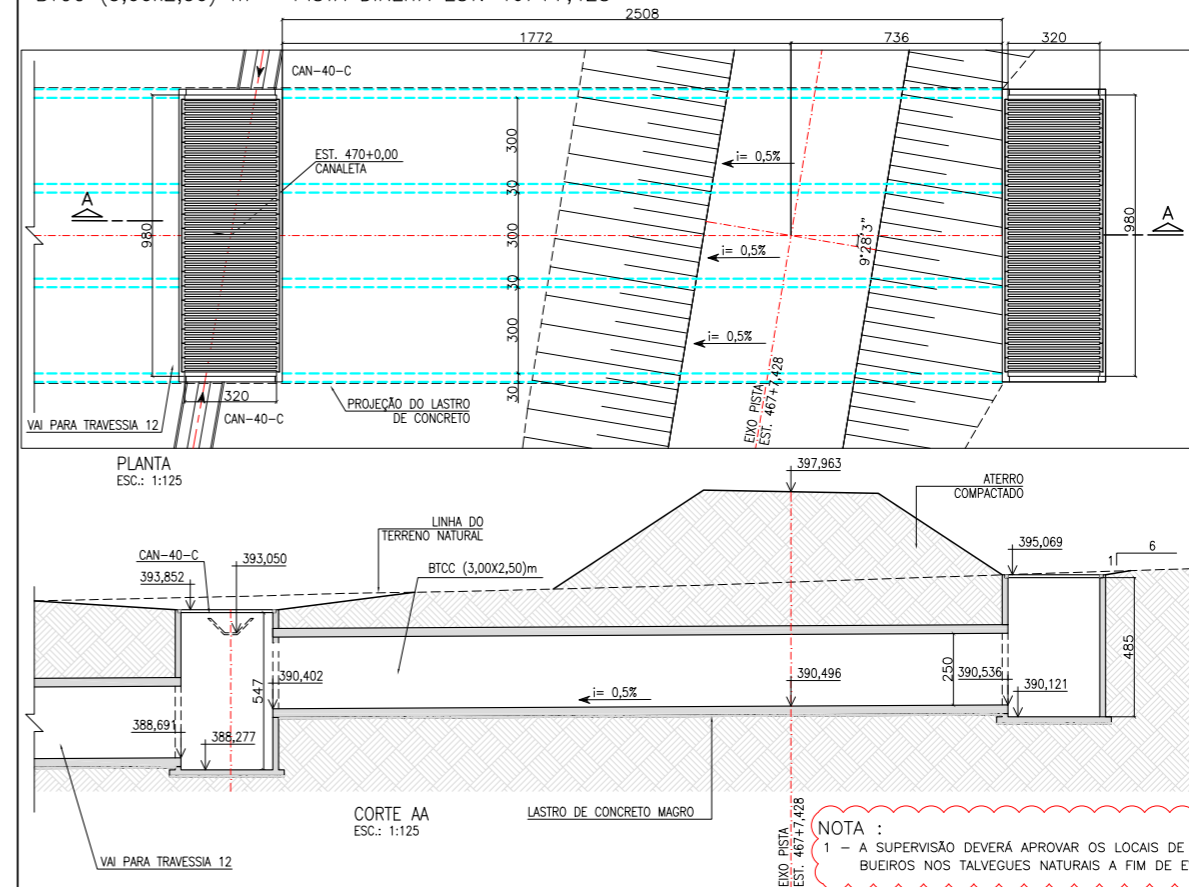
BSTC Ø 1,20 m – PISTA DIREITA EST. 423+4,708



BSCC (3,00x3,00)m – PISTA DIREITA EST. 437+0,00



BTCC (3,00x2,50) m – PISTA DIREITA EST. 467+7,428



NOTA :
1 - A SUPERVISÃO DEVERÁ APROVAR OS LOCAIS DE LANÇAMENTO DOS EFLUENTES DOS BUEIROS NOS TALVEGUES NATURAIS A FIM DE EVITAR EROSES REGRESSIVAS.

Nº	DESCRIÇÃO	TIPO DE EMISSÃO	DATA	RUBRICA	OBJETO
02	ADEQUAÇÃO BOCAS DE BUEIRO E CAIXAS COLETORAS	E	03/05/2010		
01	INCLUSÃO DA ATA DE APROVAÇÃO	E	13/10/2009		
00	EMIÇÃO INICIAL	B	28/08/2009		

<p>TIPO DE EMISSÃO</p> <p>(A) PRELIMINAR (B) PARA APROVAÇÃO (C) PARA CONHECIMENTO (D) PARA COTAÇÃO (E) PARA CONSTRUÇÃO (F) CONFORME COMPRADO (G) CONFORME CONSTRUÍDO (H) CANCELADO (I) DE TRABALHO</p>	<p>HIDROCONSULT Consultoria, Estudos e Projetos S.A.</p> <p>MWH BRASIL</p>	<p>consórcio LOGOS - CONCREMAT Gerenciamento do Projeto de Integração do Rio São Francisco</p>	<p>PROJETA: <i>[Assinatura]</i> APROVAÇÃO: <i>[Assinatura]</i> RESP. TÉCNICO: <i>[Assinatura]</i> Nº ART.: 92221220070968286</p>	<p>DESENHISTA: VANESSA SOARES DATA: 28/08/2009 CREA: 500177030 / 0601464709</p>	<p>APROVAÇÃO - ME: ATA Nº 0549</p>	<p>DATA: 25/11/09</p>	<p>FOLHA: 01/01</p>
--	--	--	--	---	------------------------------------	-----------------------	---------------------

MINISTÉRIO DA INTEGRAÇÃO NACIONAL
PROJETO DE INTEGRAÇÃO DO RIO SÃO FRANCISCO
COM BACIAS HIDROGRÁFICAS DO NORDESTE SETENTRIONAL

PROJETO EXECUTIVO – EIXO NORTE – LOTE 'B'
SEGMENTO DE CANAL ENTRE AQUEDUTO CATINGUEIRA E BUEIRO PALHA
SISTEMA DE DRENAGEM

Nº DES CLIENTE: 1220-DES-1732-20-48-032
REV. R02
ESCALA INDIC.