BTCC (3,00x2,50)m – PISTA ESQUERDA EST. 470+6,00

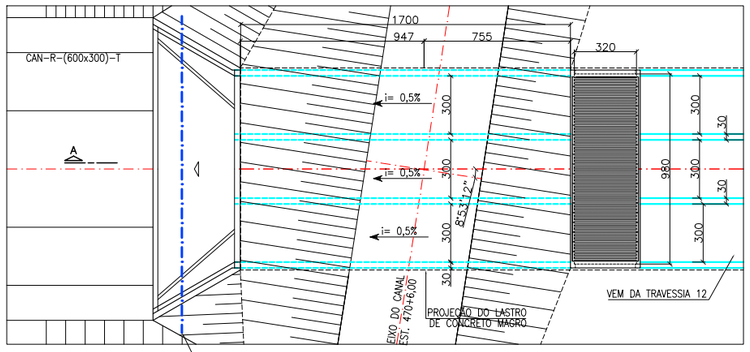

PLANTA
ESC.: 1:150

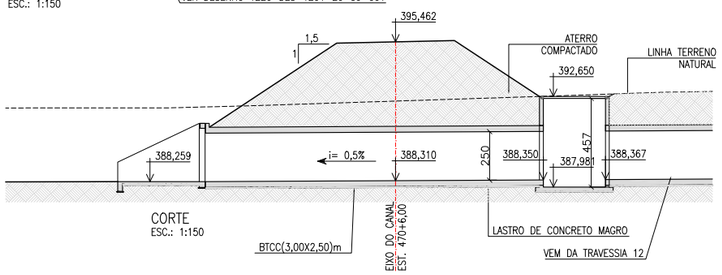

CORTE
ESC.: 1:150

BSTC ø 1,00 m – PISTA ESQUERDA EST. 539+11,00

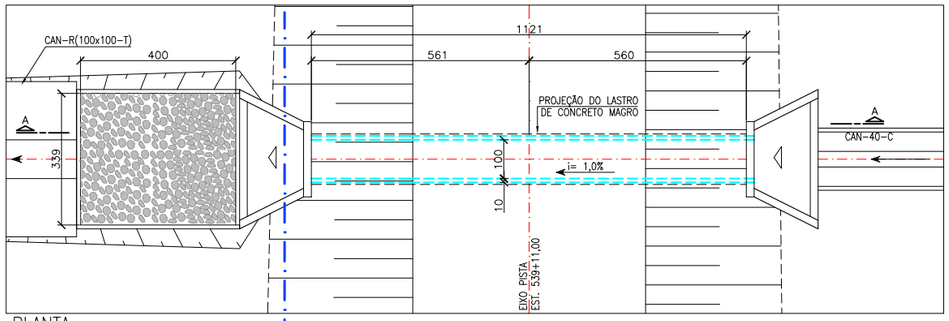

PLANTA
ESC.: 1:75

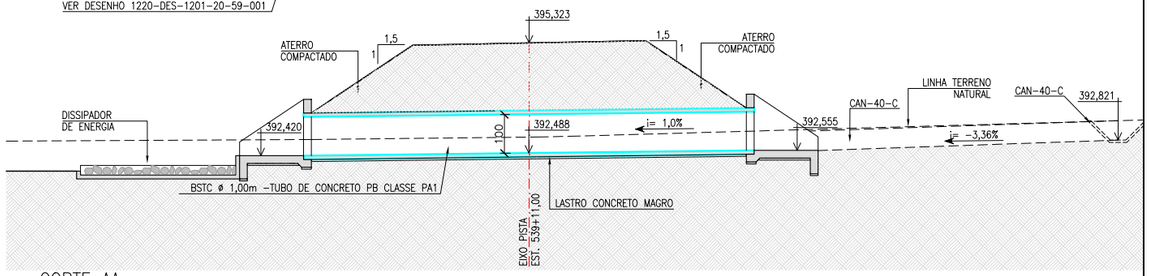

CORTE AA
ESC.: 1:75

BTCC (3,00x3,00)m – PISTA ESQUERDA EST. 558+0,00

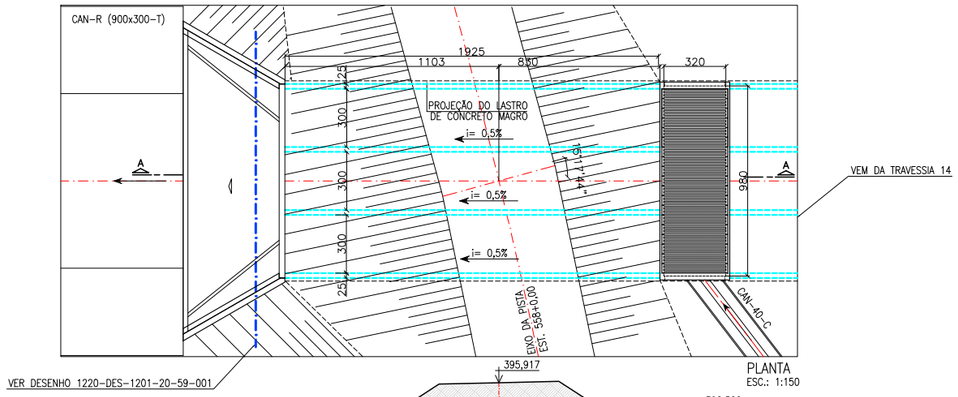

PLANTA
ESC.: 1:150

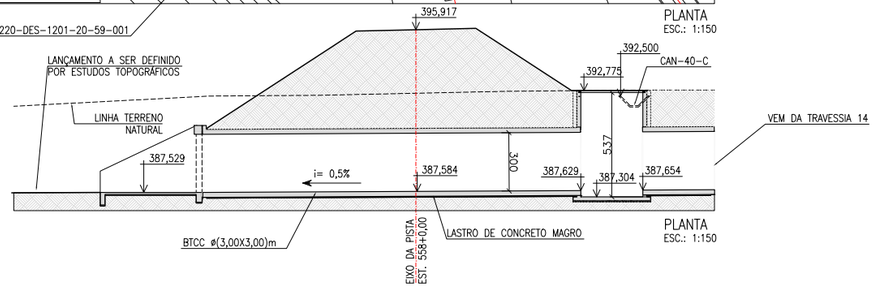

PLANTA
ESC.: 1:150

BSTC ø 1,00 m – PISTA ESQUERDA EST. 578+10,00

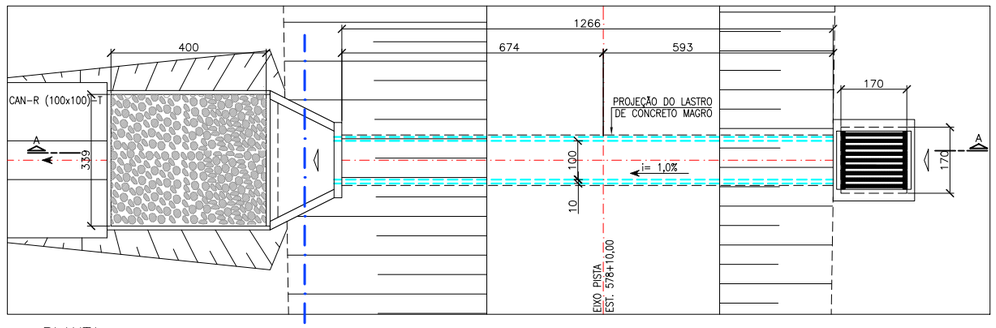

PLANTA
ESC.: 1:75

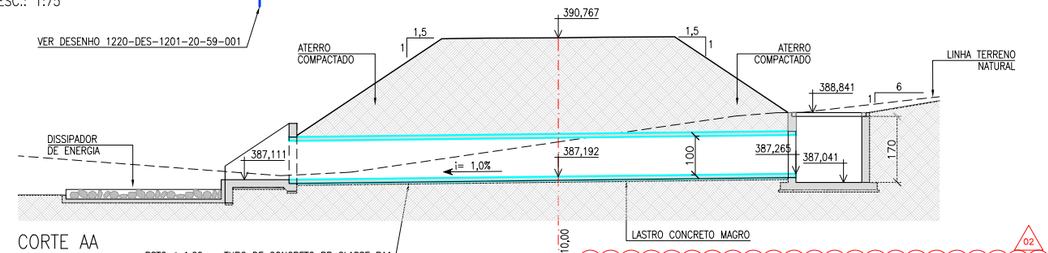

CORTE AA
ESC.: 1:75

02

NOTA :
1 – A SUPERVISÃO DEVERÁ APROVAR OS LOCAIS DE LANÇAMENTO DOS EFLUENTES DOS BUEIROS NOS TALVEGUES NATURAIS A FIM DE EVITAR EROSÕES REGRESSIVAS.

N°	DESCRIÇÃO	TIPO EMISSÃO	DATA	RUBRICA	OBJETO
02	ADEQUAÇÃO BOCAS DE BUEIRO E CAIXAS COLETORAS	E	03/05/2010		
01	INCLUSÃO DA ATA DE APROVAÇÃO	E	13/10/2009		
00	EMISSÃO INICIAL	B	28/08/2009		

REVISÕES

TIPO DE EMISSÃO
(A) PRELIMINAR
(B) PARA APROVAÇÃO
(C) PARA CONHECIMENTO
(D) PARA COTAÇÃO
(X) PARA CONSTRUÇÃO
(F) CONFORME COMPRADO
(G) CONFORME CONSTRUÍDO
(H) CANCELADO
(I) DE TRABALHO

HIDROCONSULT
Consultoria, Estudos e Projetos S.A.

MWH BRASIL

consórcio
LOGOS - CONCREMAT
Gerenciamento do Projeto de Integração do Rio São Francisco

PROJETISTA:
APROVAÇÃO:
RESP. TÉCNICO:
N° ART. :92221220070968286

DESENHISTA: WILLIAN
DATA: 28/08/2009
CREA :500177030 / 0601464709

APROVAÇÃO – MI: ATA N° 0549

DATA
25/11/09
/ /
/ /

MINISTÉRIO DA INTEGRAÇÃO NACIONAL
PROJETO DE INTEGRAÇÃO DO RIO SÃO FRANCISCO
COM BACIAS HIDROGRÁFICAS DO NORDESTE SETENTRIONAL

PROJETO EXECUTIVO – EIXO NORTE – LOTE 'B'
SEGMENTO DE CANAL ENTRE AQUEDUTO CATINGUEIRA E BUEIRO PALHA
SISTEMA DE DRENAGEM
BUEIROS ESTRADA DE SERVIÇO PISTA ESQUERDA – EST. 470+6,00 A EST. 578+10,00

N° DES CLIENTE: 1220-DES-1732-20-48-030
REV. R02
ESCALA INDIC.
FOLHA 01/01