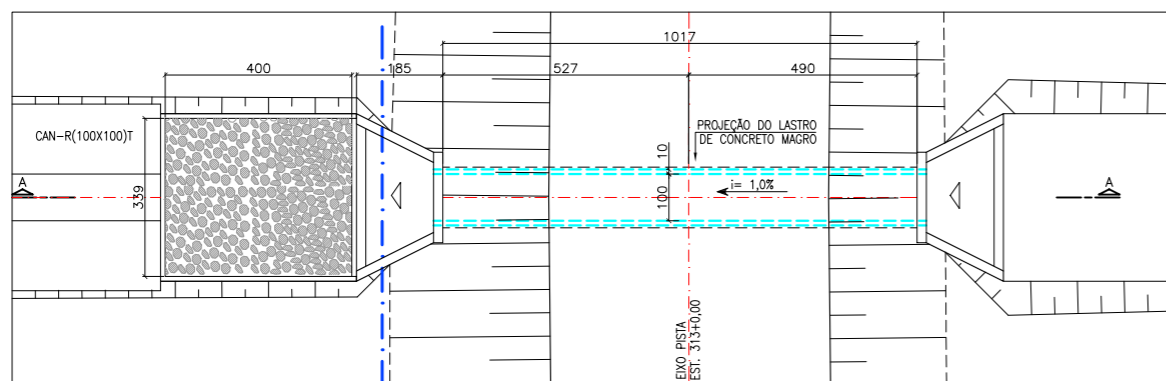
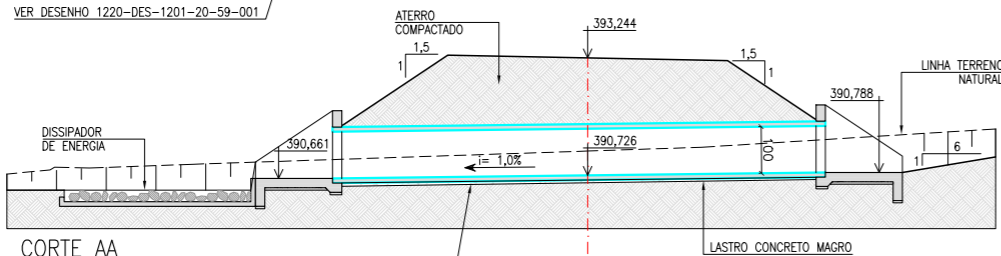


BSTC Ø 1,00 m – PISTA ESQUERDA EST. 313+0,00



PLANTA  
ESC.: 1:75

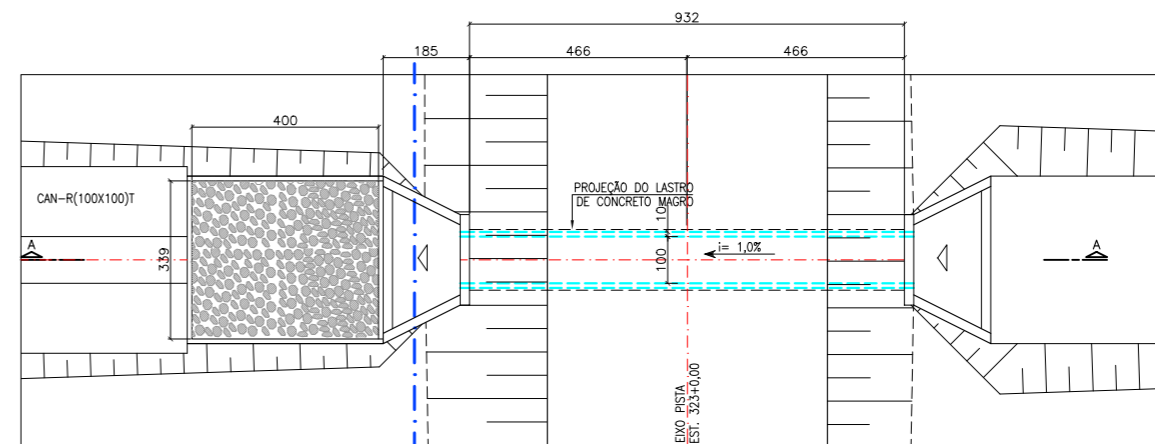
VER DESENHO 1220-DES-1201-20-59-001



CORTE AA  
ESC.: 1:75

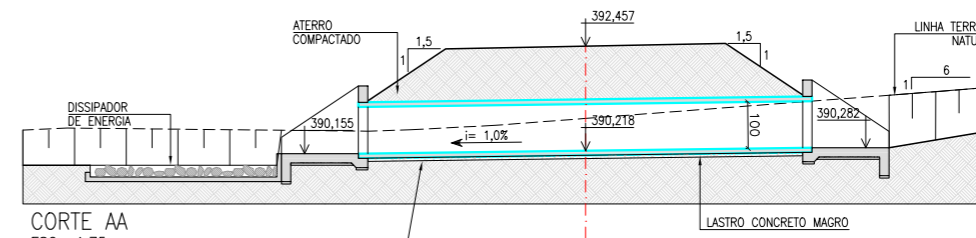
BSTC Ø 1,00m – TUBO DE CONCRETO PB CLASSE PA1

BSTC 1,00m – PISTA ESQUERDA EST. 323+0,00



PLANTA  
ESC.: 1:75

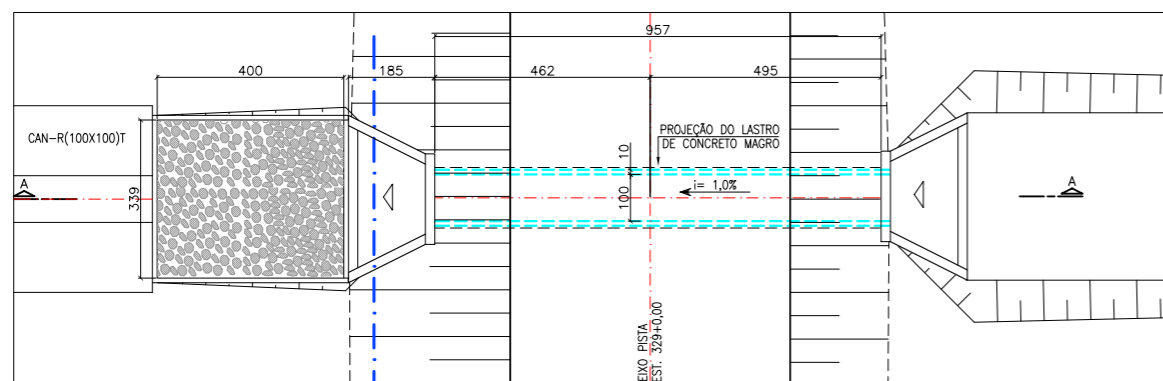
VER DESENHO 1220-DES-1201-20-59-001



CORTE AA  
ESC.: 1:75

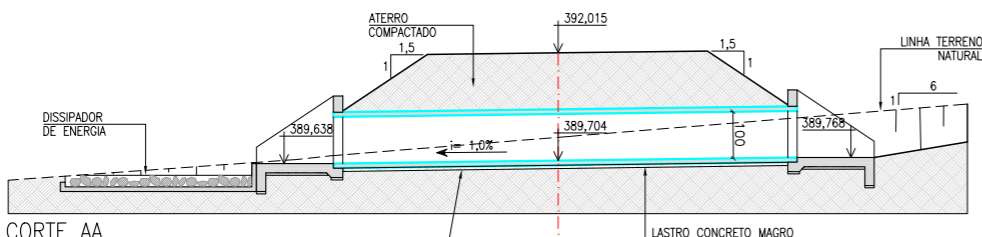
BSTC Ø 1,00m – TUBO DE CONCRETO PB CLASSE PA1

BSTC Ø 1,00 m – PISTA ESQUERDA EST. 329+0,00



PLANTA  
ESC.: 1:75

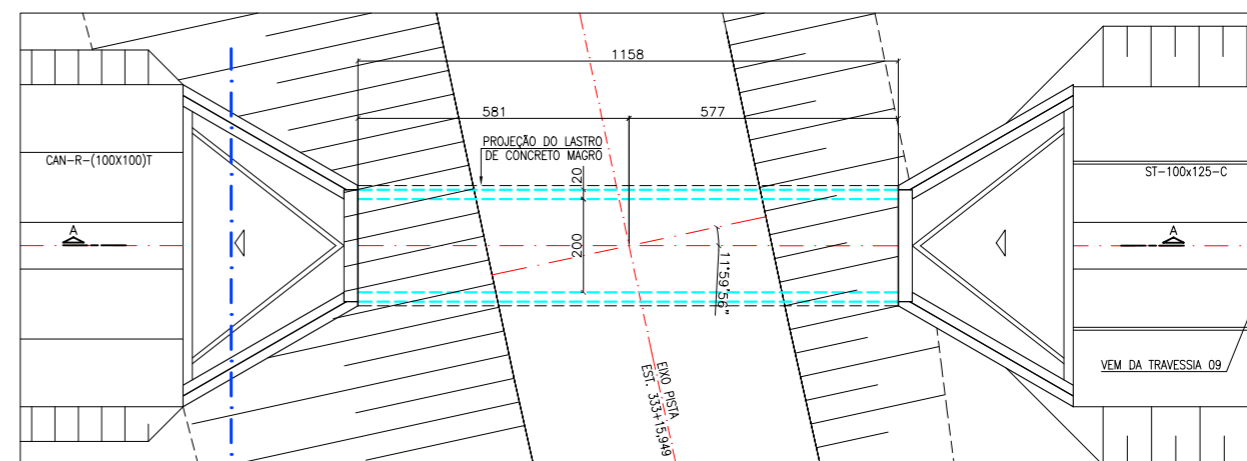
VER DESENHO 1220-DES-1201-20-59-001



CORTE AA  
ESC.: 1:75

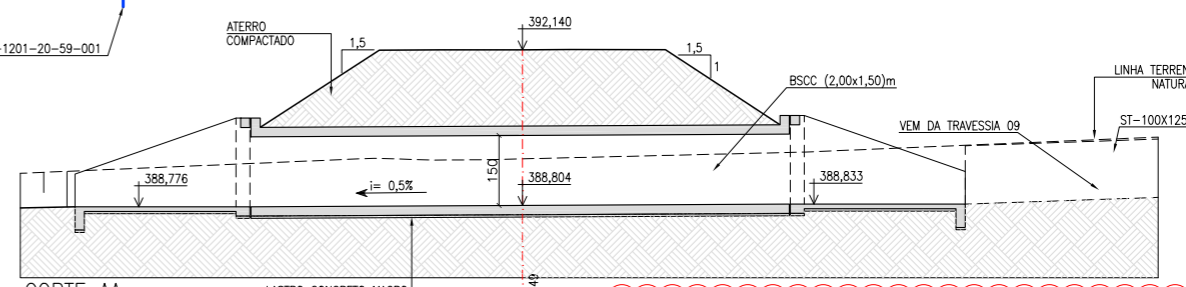
BSTC Ø 1,00m – TUBO DE CONCRETO PB CLASSE PA1

BSCC (2,00x1,50) m – PISTA ESQUERDA EST. 333+15,94



PLANTA  
ESC.: 1:75

VER DESENHO 1220-DES-1201-20-59-001



CORTE AA  
ESC.: 1:75

BSCC (2,00x1,50)m

NOTA:  
1 - A SUPERVISÃO DEVERÁ APROVAR OS LOCAIS DE LANÇAMENTO DOS EFLUENTES DOS BUEIROS NOS TALVEGUES NATURAIS A FIM DE EVITAR EROSIÕES REGRESSIVAS.

Nº	DESCRIÇÃO	TIPO DE EMISSÃO	DATA	RUBRICA	OBJETO
03	ADEQUAÇÃO BOCAS DE BUEIRO E CAIXAS COLETORAS	E	03/05/2010		
02	INCLUSÃO DE FILTRO INVERTIDO	E	01/12/2009		
01	ALTERAÇÃO DE STATUS	E	19/11/2009		
00	EMISSÃO INICIAL	B	04/09/2009		

TIPO DE EMISSÃO

- (A) PRELIMINAR
- (B) PARA APROVAÇÃO
- (C) PARA CONHECIMENTO
- (D) PARA COTAÇÃO
- (E) PARA CONSTRUÇÃO
- (F) CONFORME COMPRADO
- (G) CONFORME CONSTRUÍDO
- (H) CANCELADO
- (I) DE TRABALHO

HIDROCONSULT  
Consultoria, Estudos e Projetos S.A.

MWH BRASIL

consórcio  
LOGOS - CONCREMAT  
Gerenciamento do Projeto de Integração do Rio São Francisco

PROJETA: *[Assinatura]*  
APROVAÇÃO: *[Assinatura]*  
RESP. TÉCNICO: *[Assinatura]*  
Nº ART.: 9222122007968286

DESENHISTA: LEANDRO MORAES/VANESSA  
DATA: 04/09/2009  
CREA: 500177030 / 0601464709

APROVAÇÃO - MI: ATA Nº 0549

DATA: 25/11/2009



MINISTÉRIO DA INTEGRAÇÃO NACIONAL  
PROJETO DE INTEGRAÇÃO DO RIO SÃO FRANCISCO  
COM BACIAS HIDROGRÁFICAS DO NORDESTE SETENTRIONAL

PROJETO EXECUTIVO - EIXO NORTE - LOTE 'B'  
SEGMENTO DE CANAL ENTRE AQUEDUTO CATINGUEIRA E BUEIRO PALHA  
SISTEMA DE DRENAGEM  
BUEIROS ESTRADA DE SERVIÇO PISTA ESQUERDA - EST. 313+0,00 A EST. 333+15,94

FOLHA  
01/01

Nº DES CLIENTE: 1220-DES-1732-20-48-015  
REV: R03  
ESCALA: INDIC.