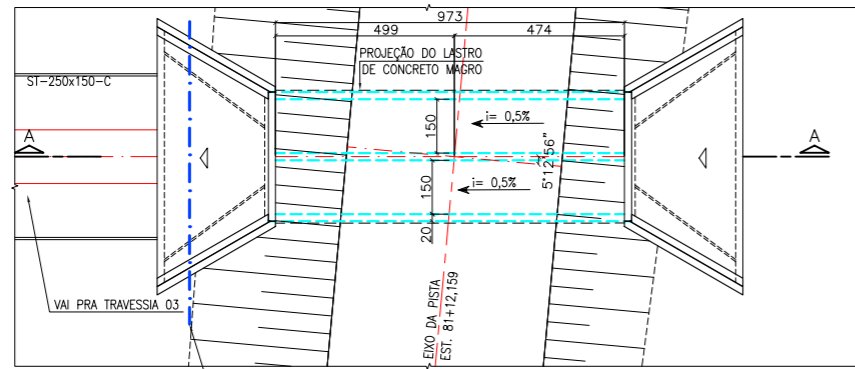
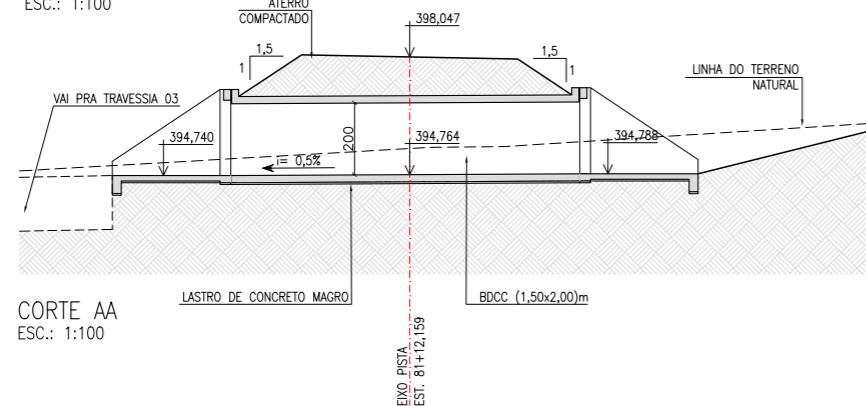


BDCC (1,50x2,00) m – PISTA DIREITA EST. 81+12,159

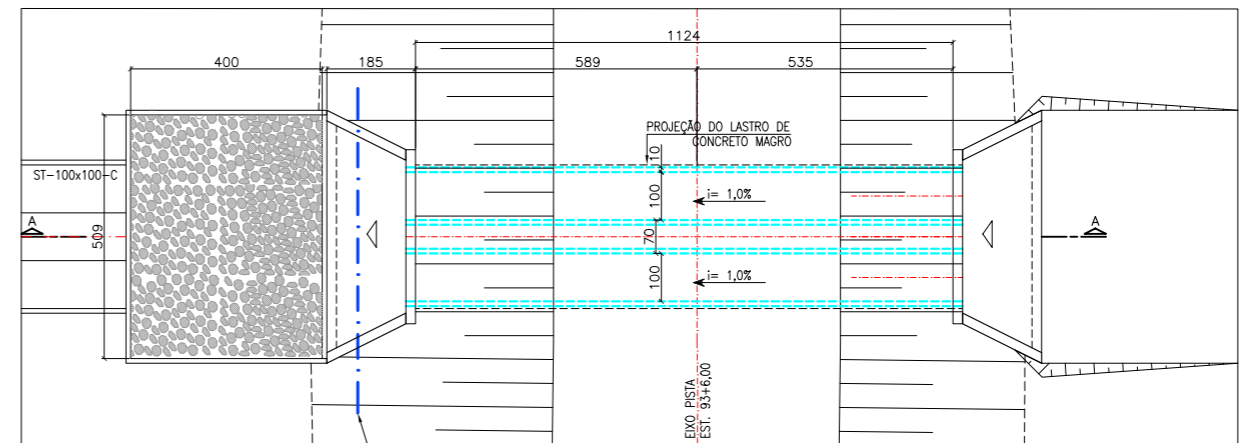


PLANTA
ESC.: 1:100

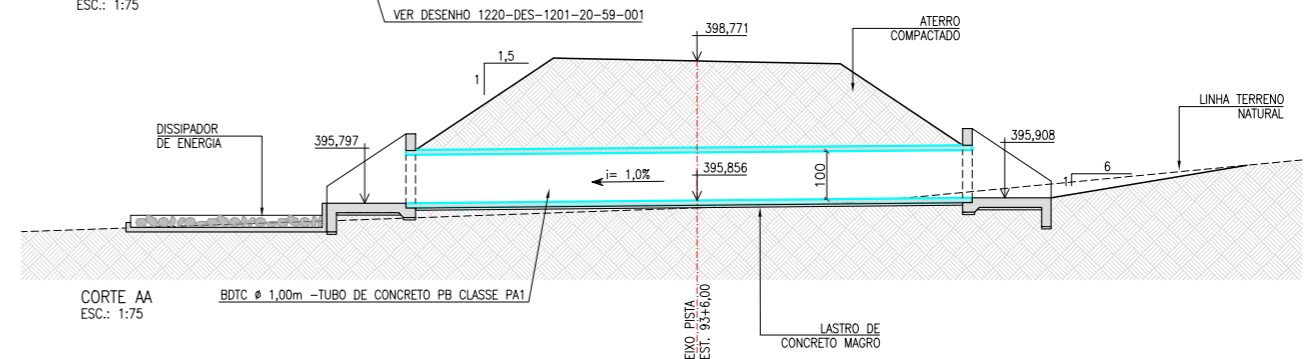


CORTE AA
ESC.: 1:100

BDTC Ø 1,00 m – PISTA DIREITA EST. 93+6,00

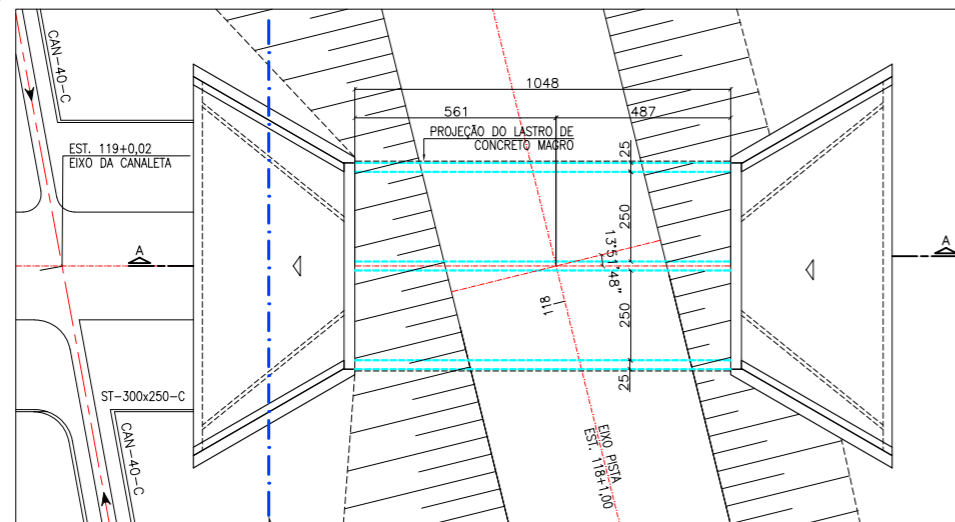


PLANTA
ESC.: 1:75

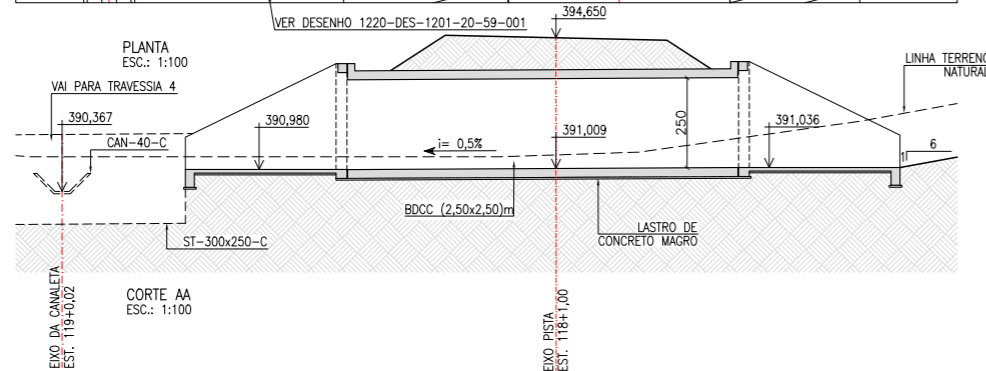


CORTE AA
ESC.: 1:75

BDCC (2,50x2,50) m – PISTA DIREITA EST. 118+1,00

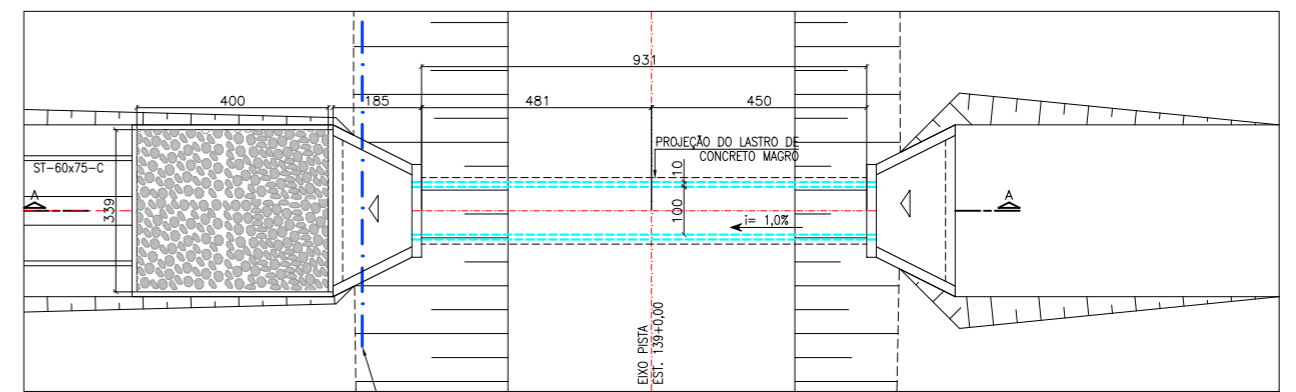


PLANTA
ESC.: 1:100

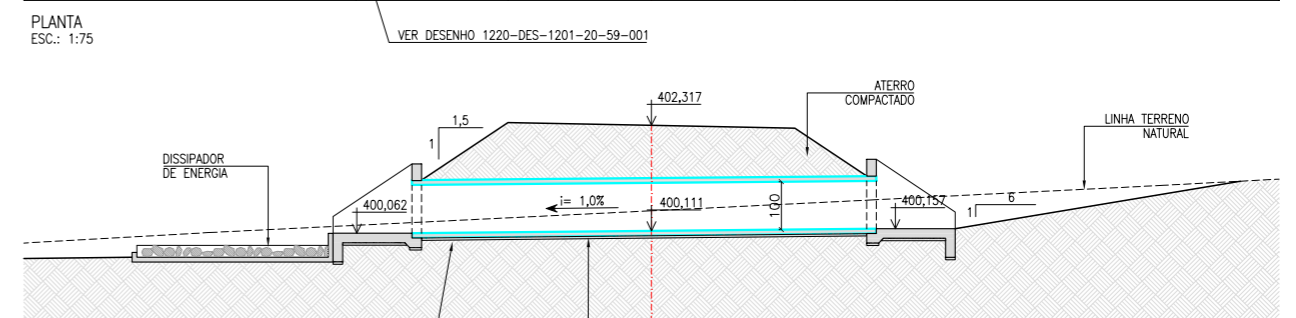


CORTE AA
ESC.: 1:100

BSTC Ø 1,00 m – PISTA DIREITA EST. 139+0,00



PLANTA
ESC.: 1:75



CORTE AA
ESC.: 1:75

NOTA :
1 - A SUPERVISÃO DEVERÁ APROVAR OS LOCAIS DE LANÇAMENTO DOS EFLUENTES DOS BUEIROS NOS TALVEGUES NATURAIS A FIM DE EVITAR EROSIÕES REGRESSIVAS.

Nº	DESCRIÇÃO	TIPO DE EMISSÃO	DATA	RUBRICA	OBJETO
02	ADEQUAÇÃO BOCAS DE BUEIRO E CAIXAS COLETORAS	E	03/05/2010		
01	INCLUSÃO DA ATA DE APROVAÇÃO	E	11/08/2009		
00	EMIÇÃO INICIAL	B	13/06/2009		

<p>TIPO DE EMISSÃO</p> <p>(A) PRELIMINAR</p> <p>(B) PARA APROVAÇÃO</p> <p>(C) PARA CONHECIMENTO</p> <p>(D) PARA COTAÇÃO</p> <p>(E) PARA CONSTRUÇÃO</p> <p>(F) CONFORME COMPRADO</p> <p>(G) CONFORME CONSTRUÍDO</p> <p>(H) CANCELADO</p> <p>(I) DE TRABALHO</p>	<p>HIDROCONSULT Consultoria, Estudos e Projetos S.A.</p> <p>MWH BRASIL</p> <p>consórcio LOGOS - CONCREMAT Gerenciamento do Projeto de Integração do Rio São Francisco</p>	<p>PROJETA: <i>[Assinatura]</i></p> <p>DESENHISTA: LECIUS</p> <p>DATA: 13/06/2009</p> <p>CREA: 500177030 / 0601464709</p>	<p>APROVAÇÃO - ME: ATA Nº 0447</p> <p>DATA: 16/07/2009</p> <p>Nº DES. CLIENTE: 1220-DES-1732-20-48-008</p>	<p>MINISTÉRIO DA INTEGRAÇÃO NACIONAL</p> <p>PROJETO DE INTEGRAÇÃO DO RIO SÃO FRANCISCO</p> <p>COM BACIAS HIDROGRÁFICAS DO NORDESTE SETENTRIONAL</p> <p>PROJETO EXECUTIVO – EIXO NORTE – LOTE 'B'</p> <p>SEGMENTO DE CANAL ENTRE AQUEDUTO CATINGUEIRA E BUEIRO PALHA</p> <p>SISTEMA DE DRENAGEM</p> <p>BUEIROS ESTRADA VICINAL PISTA DIREITA - EST. 81+12,159 A EST. 139+0,00</p>	<p>FOLHA</p> <p>01/01</p>
--	--	---	--	--	---------------------------