

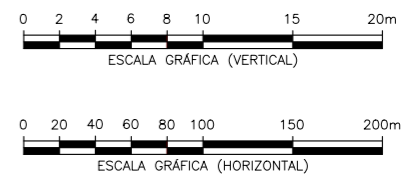
- LEGENDA**
- DELIMITAÇÃO DAS ÁREAS DE CONTRIBUIÇÃO
 - LINHA DE DRENAGEM
 - LD 114 INÍCIO --- IDENTIFICAÇÃO DA LINHA DE DRENAGEM
 - 6+0,00 --- ESTAQUEAMENTO
 - 000,00 --- COTA DO TERRENO
 - CAN-40-C --- TIPO DA CANALETA
 - VARIACÃO DO DIÂMETRO DO DRENO DE FUNDO
 - BSTC - BUEIRO SIMPLES TUBULAR DE CONCRETO
 - BDC - BUEIRO DUPLO TUBULAR DE CONCRETO
 - BTCC - BUEIRO TRIPLO TUBULAR DE CONCRETO
 - BSCC - BUEIRO SIMPLES CELULAR DE CONCRETO
 - BDCC - BUEIRO DUPLO CELULAR DE CONCRETO
 - BTCC - BUEIRO TRIPLO CELULAR DE CONCRETO

- NOTAS**
- 1- DIMENSÕES E ELEVAÇÕES EM METRO, EXCETO ONDE INDICADO.
 - 2- PROJETOS ELABORADOS SOBRE LEVANTAMENTO TOPOGRÁFICO COMPLEMENTADO POR RESTITUIÇÃO AEROFOTOGRAMÉTRICA.
 - 3- A LOCAÇÃO DA OBRA DEVERÁ SER AJUSTADA EM CAMPO EM FUNÇÃO DAS CONDIÇÕES TOPOGRÁFICAS.
 - 4- NOS LOCAIS COM DESCARGA ABAIXO DO NÍVEL DO TERRENO O CAMINHAMENTO E O PONTO LANÇAMENTO DEVERÃO SER DEFINIDOS.
 - 5- A ESCAVAÇÃO DA FUNDAÇÃO SERÁ FUNÇÃO DA ALTURA DO ATERRAMENTO E DA COMPACTAÇÃO DO SOLO MEDIDA PELO ENSAIO SPT, COMO SEGUE:

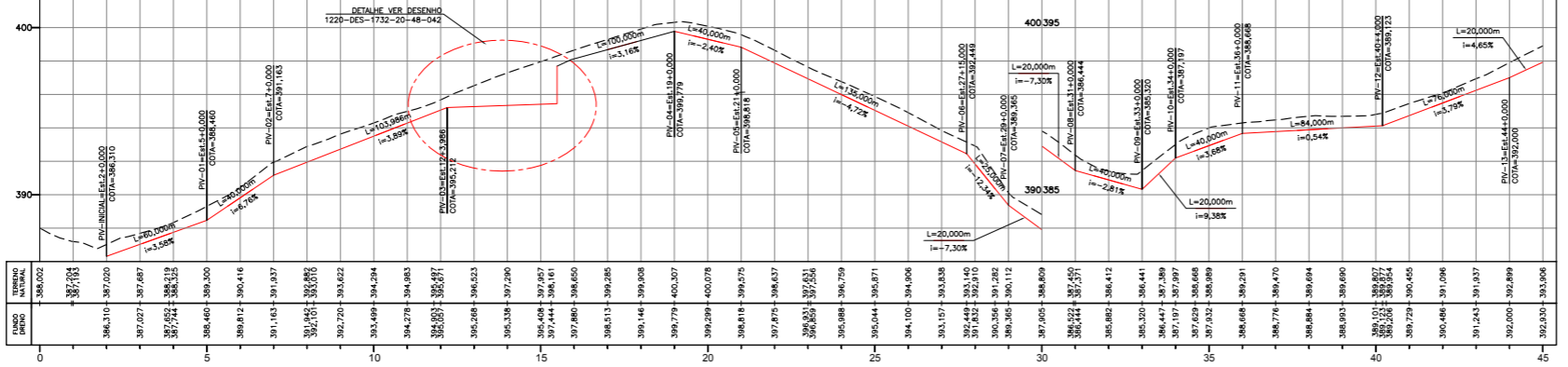
ALTURA DO ATERRAMENTO (m)	SPT
0-5	≥4
5-10	≥7
10-15	≥11
15-20	≥15

O NÍVEL DA FUNDAÇÃO DA GALERIA DEVERÁ SER CONFIRMADO PELA SUPERVISORA MEDIANTE 3 ENSAIOS SPT. EXECUTADOS PELO CONSTRUTOR NO EIXO DA GALERIA SENDO UM EM CADA EXTREMIDADE E OUTRO NO CENTRO.

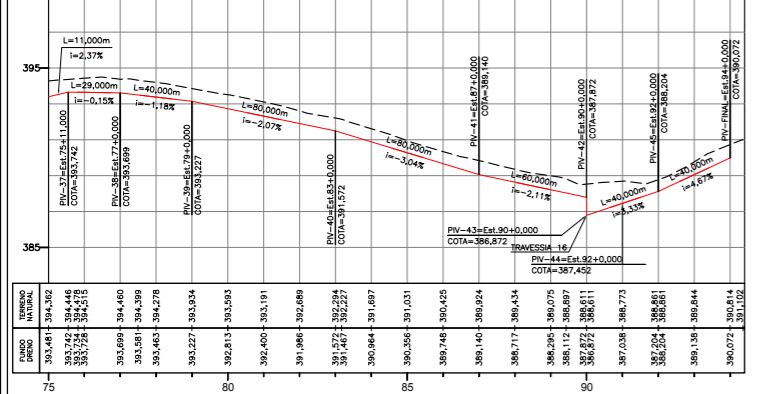
PERFIL LONGITUDINAL



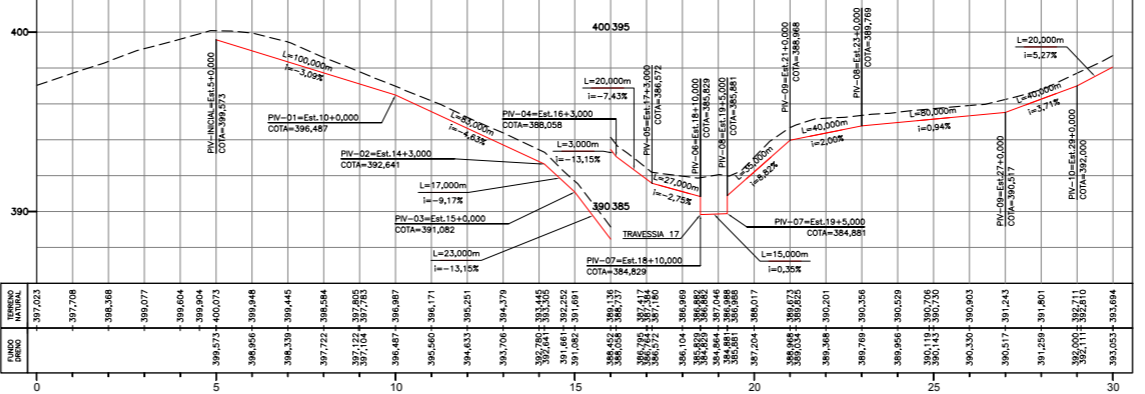
PERFIL DRENOS MARGEM ESQUERDA - TRECHO 7



PERFIL DRENOS MARGEM DIREITA - TRECHO 2



PERFIL DRENOS MARGEM DIREITA - TRECHO 3



Nº	DESCRIÇÃO	REVISÕES	TIPO EMISSÃO	DATA	RUBRICA	OBJETO
04	REDIRECIONAMENTO DOS DRENOS DE FUNDO		E	30/11/2010		
03	COMPLEMENTAÇÃO DA LEGENDA		E	29/04/2010		
02	ALOCACÃO DOS DISPOSITIVOS DE DRENAGEM		E	01/02/2010		
01	INCLUSÃO DA ATA DE APROVAÇÃO		E	13/10/09		
00	EMISSÃO INICIAL		B	28/08/2008		

TIPO DE EMISSÃO

- (A) PRELIMINAR
- (B) PARA APROVAÇÃO
- (C) PARA CONHECIMENTO
- (D) PARA COTAÇÃO
- (E) PARA CONSTRUÇÃO
- (F) CONFORME COMPRADO
- (G) CONFORME CONSTRUÍDO
- (H) CANCELADO
- (I) DE TRABALHO

PROJETISTA: [Assinaturas]

DESENHISTA: WILLIAN / VANESSA

DATA: 28/08/2008

APROVAÇÃO - MI: ATA Nº 494

CREA: 500177030 / 0601464709

MINISTÉRIO DA INTEGRAÇÃO NACIONAL

PROJETO DE INTEGRAÇÃO DO RIO SÃO FRANCISCO

COM BACIAS HIDROGRÁFICAS DO NORDESTE SETENTRIONAL

PROJETO EXECUTIVO - EIXO NORTE - LOTE 'B'

SEGMENTO DE CANAL ENTRE AQUEDUTO CATINGUEIRA E BUEIRO PALHA

SISTEMA DE DRENAGEM

PLANTA E PERFIL - EST. 600 A 650

FOLHA

13/14

Nº DES CLIENTE: 1220-DES-1732-20-26-013

REV.: R04

ESCALA: INDIC.