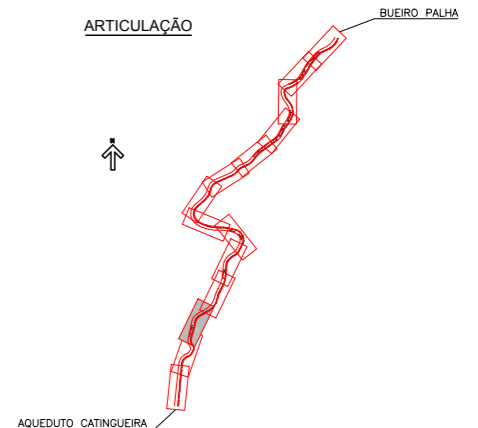


PLANTA



LEGENDA

- - - DELIMITAÇÃO DAS ÁREAS DE CONTRIBUIÇÃO
- LINHA DE DRENAGEM
- LD 114 INÍCIO
- 6+0,00
- 000,00
- CAN-40-C
- ← VARIÇÃO DO DIÂMETRO DO DRENO DE FUNDO
- BSTC - BUEIRO SIMPLES TUBULAR DE CONCRETO
- BDTC - BUEIRO DUPLO TUBULAR DE CONCRETO
- BTTC - BUEIRO TRIPLO TUBULAR DE CONCRETO
- BSCC - BUEIRO SIMPLES CELULAR DE CONCRETO
- BDCC - BUEIRO DUPLO CELULAR DE CONCRETO
- BTCC - BUEIRO TRIPLO CELULAR DE CONCRETO

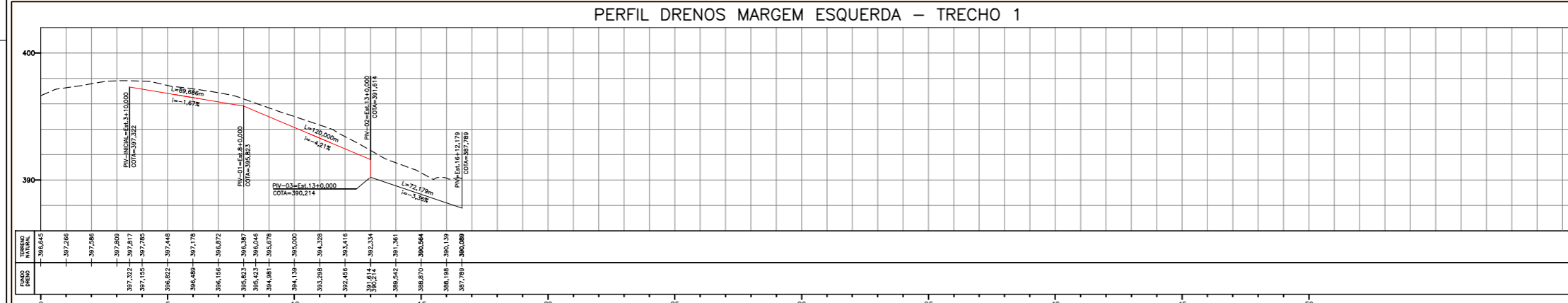
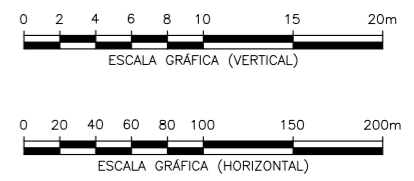
NOTAS

- 1- DIMENSÕES E ELEVAÇÕES EM METRO, EXCETO ONDE INDICADO.
- 2- PROJETOS ELABORADOS SOBRE LEVANTAMENTO TOPOGRÁFICO COMPLEMENTADO POR RESTITUIÇÃO AEROFOTOGRAMÉTRICA.
- 3- A LOCAÇÃO DA OBRA DEVERÁ SER AJUSTADA EM CAMPO EM FUNÇÃO DAS CONDIÇÕES TOPOGRÁFICAS.
- 4- NOS LOCAIS COM DESCARGA ABAIXO DO NÍVEL DO TERRENO O CAMINHAMENTO E O PONTO LANÇAMENTO DEVERÃO SER DEFINIDOS
- 5- A ESCAVAÇÃO DA FUNDAÇÃO SERÁ FUNÇÃO DA ALTURA DO ATERRAMENTO E DA COMPACTAÇÃO DO SOLO MEDIDA PELO ENSAIO SPT, COMO SEGUE:

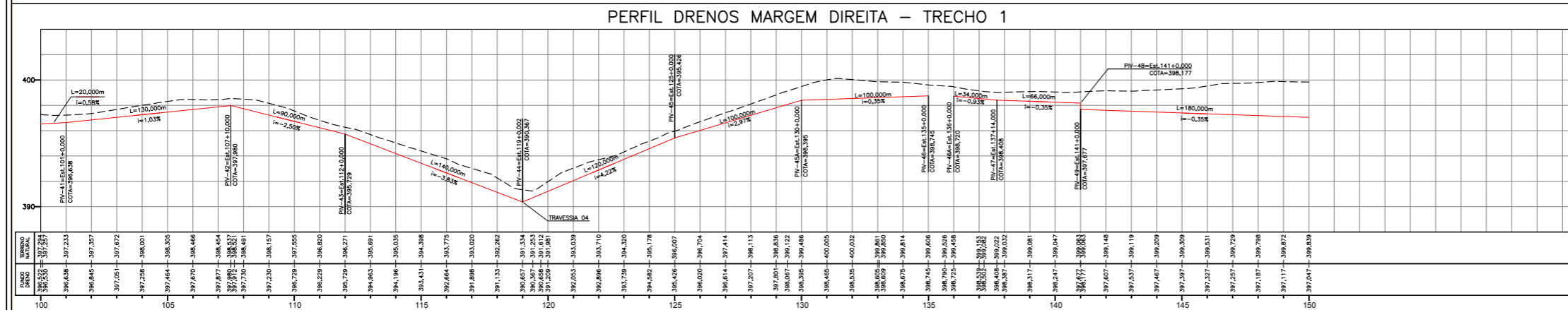
ALTURA DO ATERRAMENTO (m)	SPT
0-5	>=4
5-10	>=7
10-15	>=11
15-20	>=15

O NÍVEL DA FUNDAÇÃO DA GALERIA DEVERÁ SER CONFIRMADO PELA SUPERVISORA MEDIANTE 3 ENSAIOS SPT. EXECUTADOS PELO CONSTRUTOR NO EIXO DA GALERIA SENDO UM EM CADA EXTREMIDADE E OUTRO NO CENTRO.

PERFIL LONGITUDINAL



PERFIL DRENOS MARGEM ESQUERDA - TRECHO 1



PERFIL DRENOS MARGEM DIREITA - TRECHO 1

Nº	DESCRIÇÃO	REVISÕES	TIPO (EMISSÃO)	DATA	RUBRICA	OBJETO
04	REDIRECIONAMENTO DOS DRENOS DE FUNDO		E	30/11/2010		
03	REVISÃO DAS OBRAS DE DRENAGEM		E	29/04/2010		
02	ALOCACÃO DOS DISPOSITIVOS DE DRENAGEM		E	01/02/2010		
01	INCLUSÃO DA ATA DE APROVAÇÃO		E	11/08/2009		
00	EMISSÃO INICIAL		B	13/06/2009		

<p>TIPO DE EMISSÃO</p> <p>(A) PRELIMINAR</p> <p>(B) PARA APROVAÇÃO</p> <p>(C) PARA CONHECIMENTO</p> <p>(D) PARA COTAÇÃO</p> <p>(E) PARA CONSTRUÇÃO</p> <p>(F) CONFORME COMPRADO</p> <p>(G) CONFORME CONSTRUÍDO</p> <p>(H) CANCELADO</p> <p>(I) DE TRABALHO</p>		<p>PROJETA: <i>[assinatura]</i></p> <p>APROVAÇÃO: <i>[assinatura]</i></p> <p>RES. TÉCNICO: <i>[assinatura]</i></p> <p>Nº ART.: 9222122007096286</p>	<p>DESENHISTA: WILLIAN/VANESSA</p> <p>DATA: 13/06/2009</p> <p>APROVAÇÃO - ME: ATA Nº 0447</p> <p>CREA: 500177030 / 0601464709</p>	<p>LOGOS - CONCREMAT</p> <p>Gerenciamento do Projeto de Integração do Rio São Francisco</p>
--	--	---	---	---

<p>MINISTÉRIO DA INTEGRAÇÃO NACIONAL</p> <p>PROJETO DE INTEGRAÇÃO DO RIO SÃO FRANCISCO</p> <p>COM BACIAS HIDROGRÁFICAS DO NORDESTE SETENTRIONAL</p>		<p>FOLHA</p> <p>03/14</p>
<p>PROJETO EXECUTIVO - EIXO NORTE - LOTE 'B'</p> <p>SEGMENTO DE CANAL ENTRE AQUEDUTO CATINGUEIRA E BUEIRO PALHA</p> <p>SISTEMA DE DRENAGEM</p> <p>PLANTA E PERFIL - EST. 100 A 150</p>		<p>Nº DES CLIENTE: 1220-DES-1732-20-26-003</p> <p>REV. R04</p> <p>ESCALA INDIC.</p>