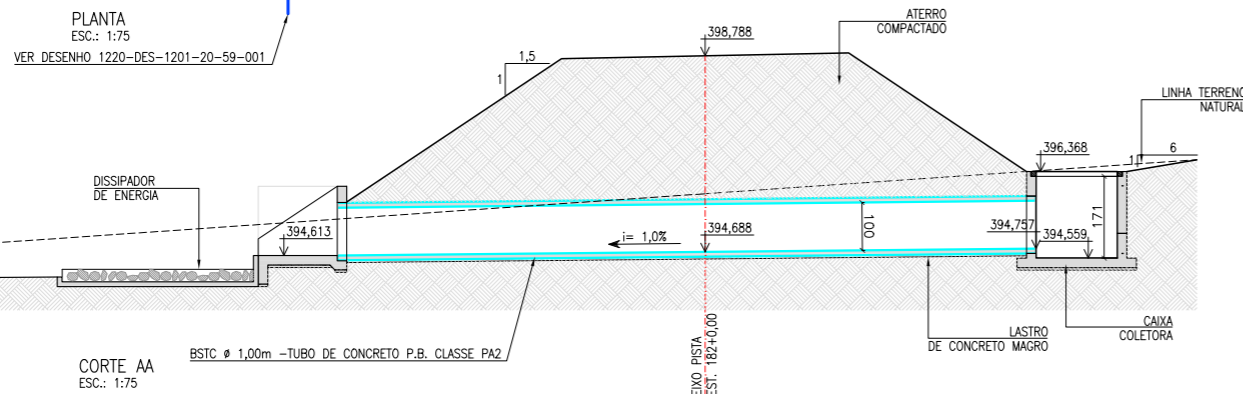
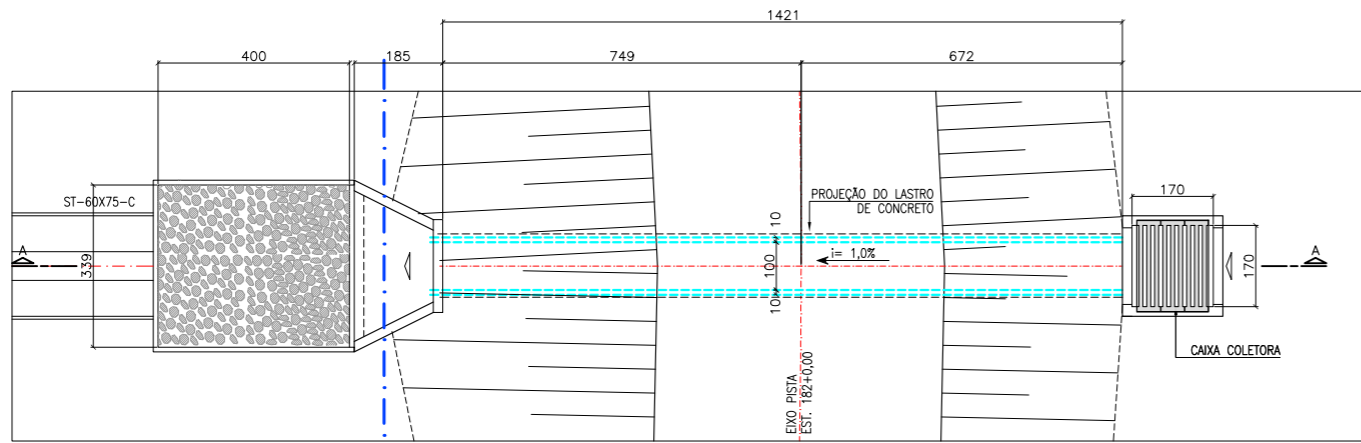
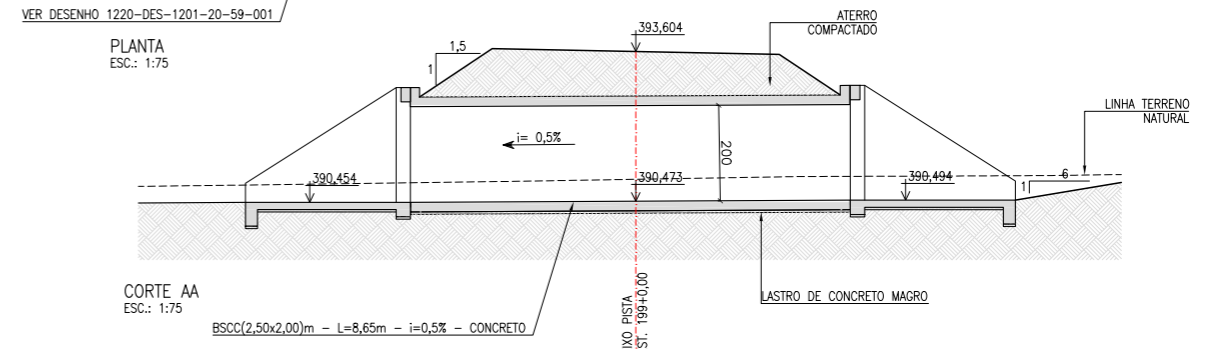
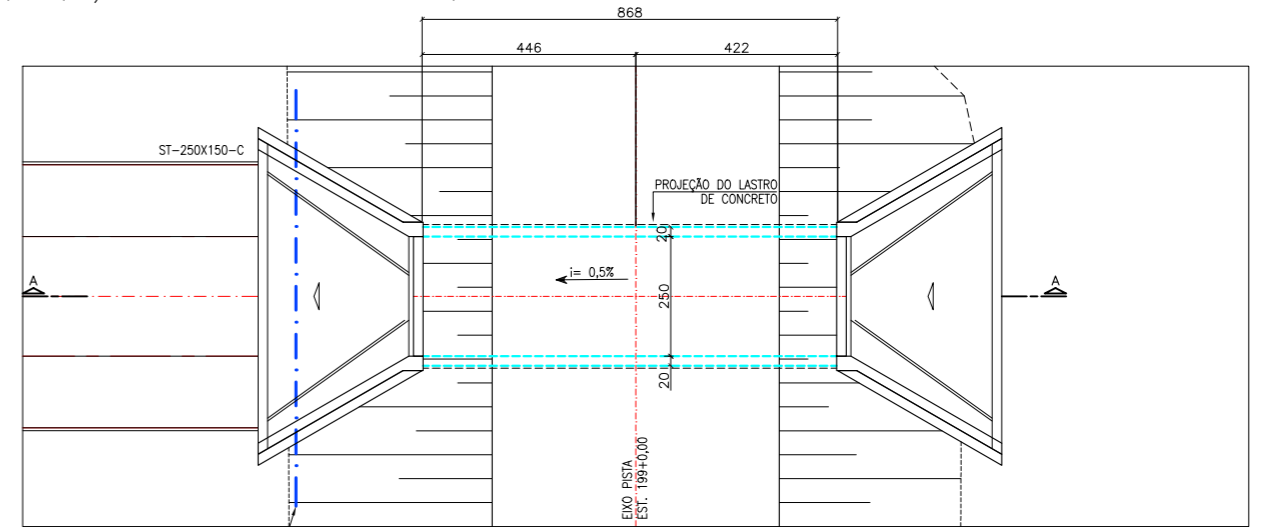


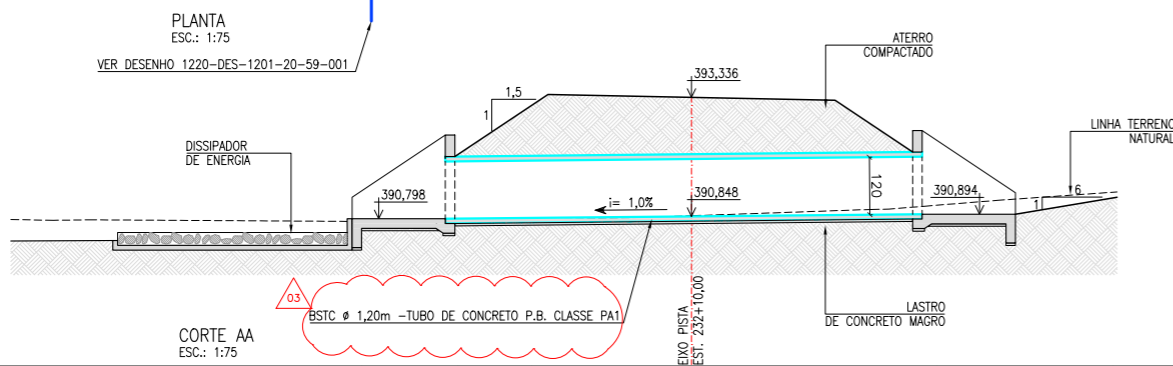
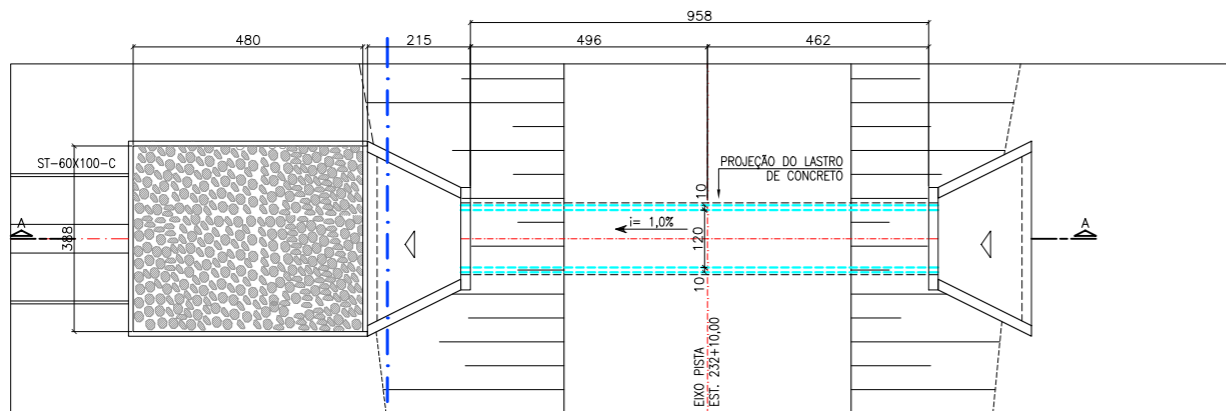
BSTC Ø 1,00 m – PISTA DIREITA EST. 182+0,00



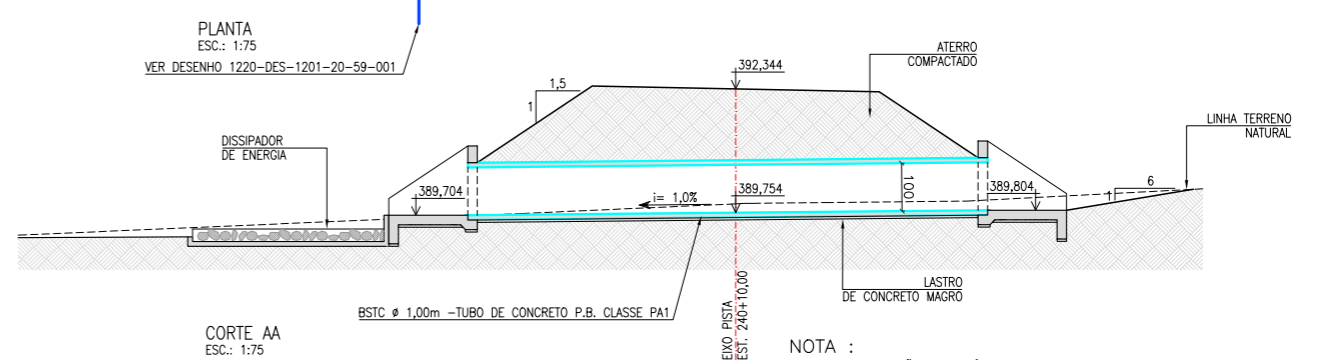
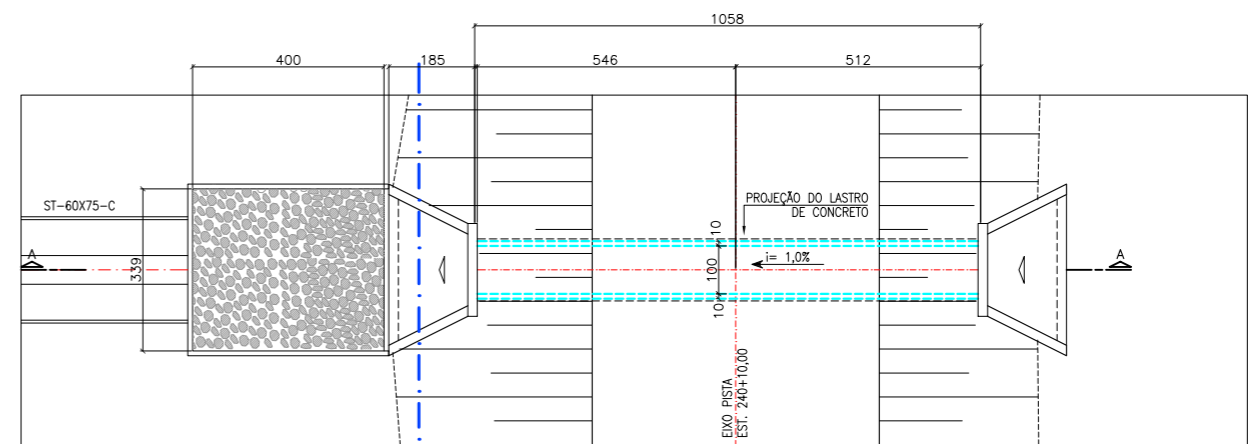
BSCC (2,50x2,00) m – PISTA DIREITA EST. 199+0,00



BSTC Ø 1,20 m – PISTA DIREITA EST. 232+10,00



BSTC Ø 1,00 m – PISTA DIREITA EST. 240+10,00



NOTA :  
1 - A SUPERVISÃO DEVERÁ APROVAR OS LOCAIS DE LANÇAMENTO DOS EFLUENTES DOS BUEIROS NOS TALVEGUES NATURAIS A FIM DE EVITAR EROSIÕES REGRESSIVAS.

Nº	DESCRIÇÃO	TIPO DE EMISSÃO	DATA	RUBRICA	OBJETO
03	ONDE INDICADO	(A) PRELIMINAR	24/06/2010		
02	INCLUSÃO DAS COTAS DOS DISSIPADORES	(B) PARA APROVAÇÃO	29/03/2010		
01	INCLUSÃO DA ATA DE APROVAÇÃO	(C) PARA CONHECIMENTO	23/06/2009		
00	EMIÇÃO INICIAL	(D) PARA COTAÇÃO	13/05/2009		
		(E) CONFORME COMPRADO			
		(F) PARA CONSTRUÇÃO			
		(G) CONFORME CONSTRUÍDO			
		(H) CANCELADO			
		(I) DE TRABALHO			

<b>HIDROCONSULT</b> Consultoria, Estudos e Projetos S.A.		<b>MWH BRASIL</b>		<b>consórcio LOGOS - CONCREMAT</b> Gerenciamento do Projeto de Integração do Rio São Francisco		<b>MINISTÉRIO DA INTEGRAÇÃO NACIONAL</b> PROJETO DE INTEGRAÇÃO DO RIO SÃO FRANCISCO COM BACIAS HIDROGRÁFICAS DO NORDESTE SETENTRIONAL	
PROJETO EXECUTIVO – EIXO NORTE – LOTE 'B' SEGMENTO DE CANAL ENTRE AQUEDUTO PINÇA E AQUEDUTO CATINGUEIRA SISTEMA DE DRENAGEM		PROJETO EXECUTIVO – EIXO NORTE – LOTE 'B' BUEIROS ESTRADA VICINAL PISTA DIREITA – EST. 182+0,00 A EST. 240+10,00		FOLHA 01/01		Nº DES CLIENTE: 1220-DES-1731-20-48-021 REV. R03 ESCALA INDIC.	
PROJETA: <i>[Assinatura]</i> APROVAÇÃO: <i>[Assinatura]</i> RESP. TÉCNICO: <i>[Assinatura]</i> Nº ART.: 92221220070968286	DESENHISTA: VANESSA SOARES/MARCIA DATA: 13/05/2009 CREA: 500177030 / 0601464709	APROVAÇÃO – ME: ATA Nº 0429	DATA: 19 06 2009				