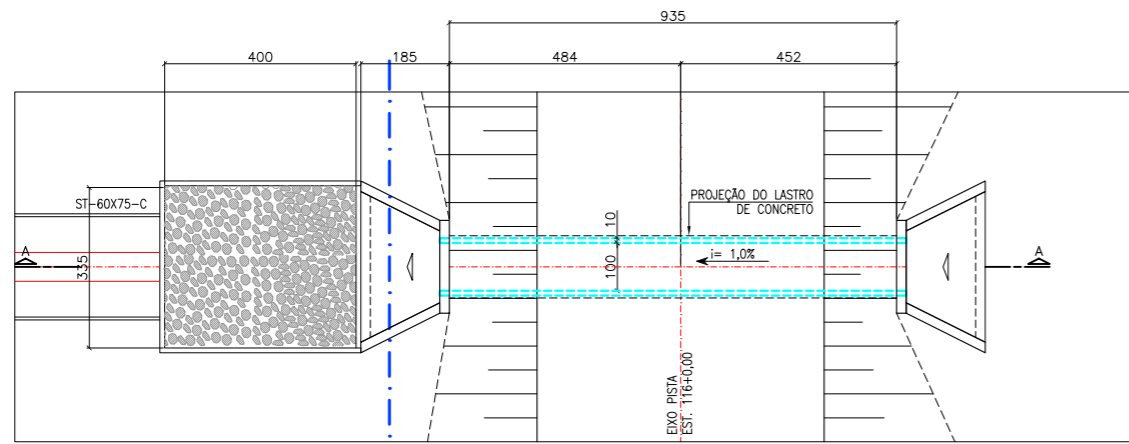
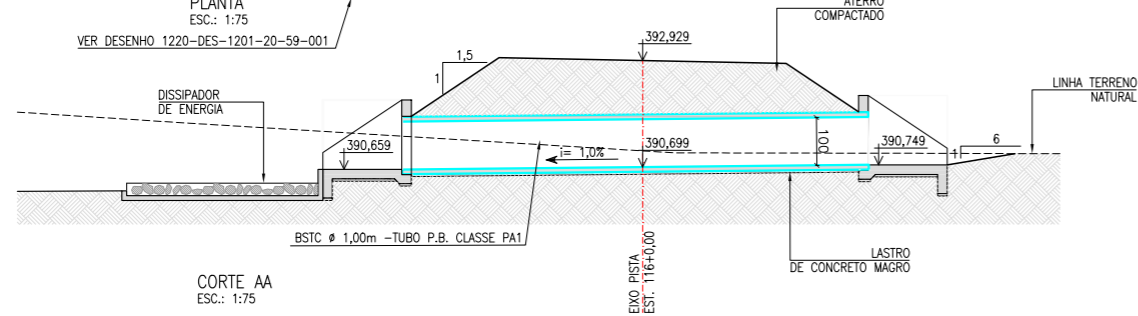


BSTC ϕ 1,00 m – PISTA DIREITA EST. 116+0,00

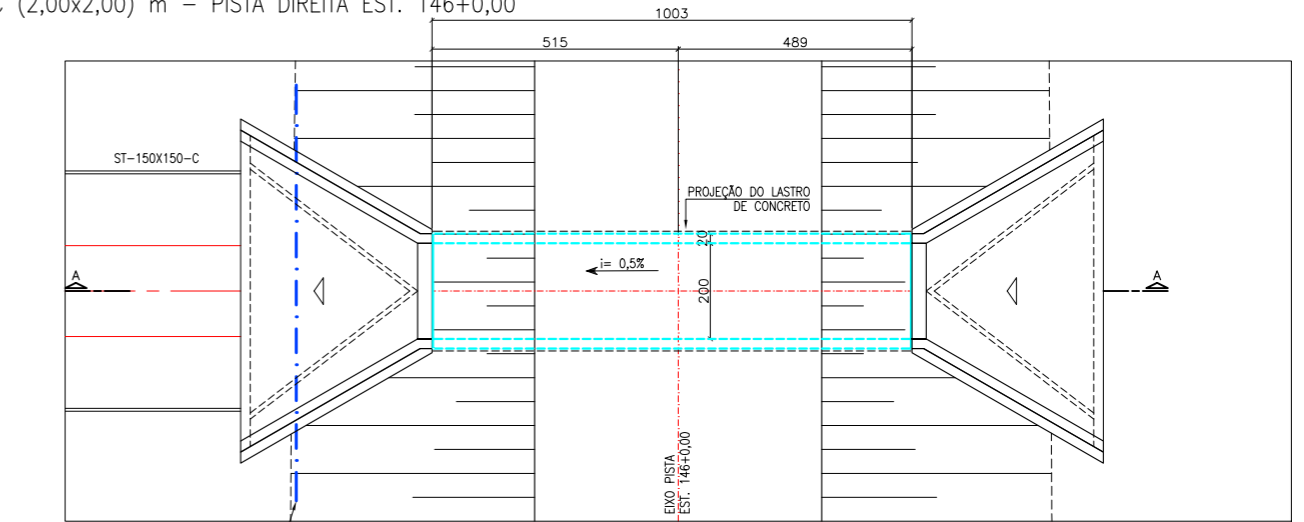


PLANTA
ESC.: 1:75
VER DESENHO 1220-DES-1201-20-59-001

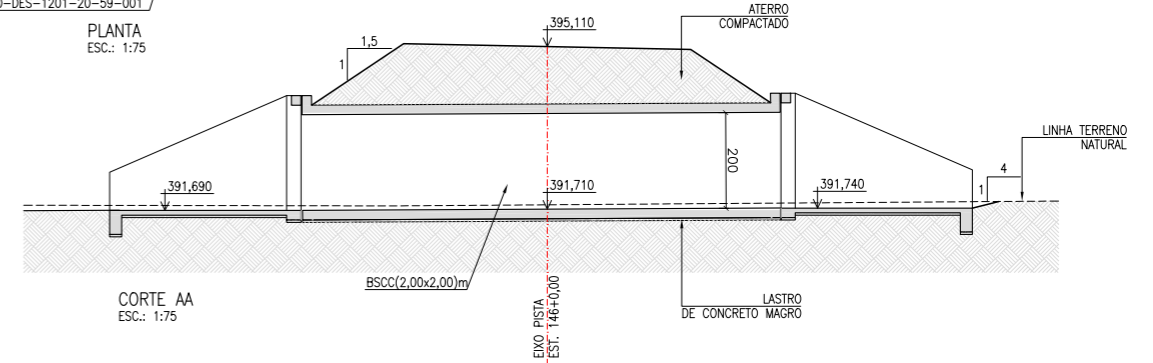


CORTE AA
ESC.: 1:75

BSCC (2,00x2,00) m – PISTA DIREITA EST. 146+0,00

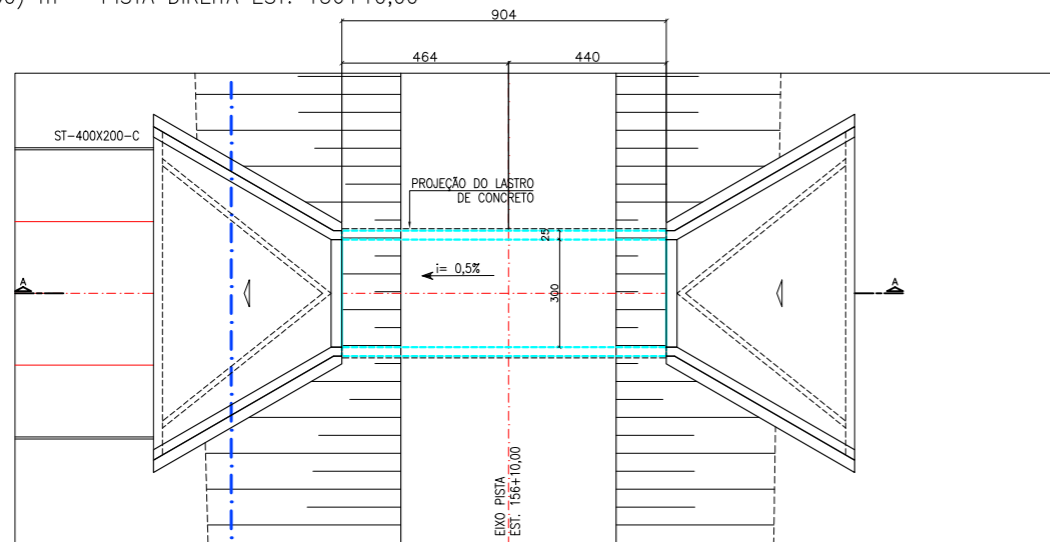


PLANTA
ESC.: 1:75
VER DESENHO 1220-DES-1201-20-59-001

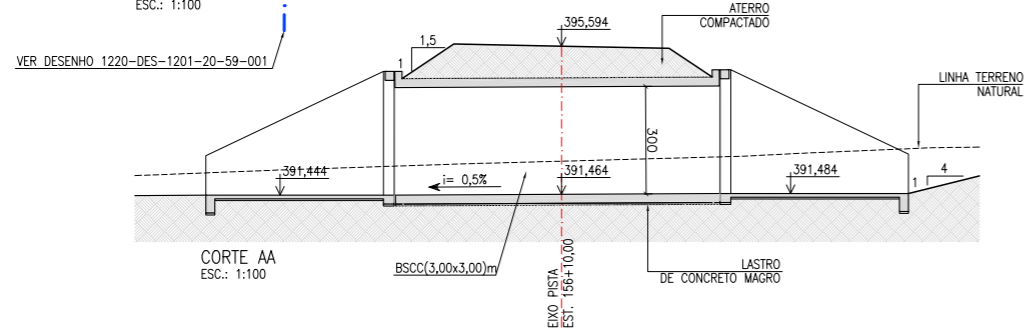


CORTE AA
ESC.: 1:75

BSCC (3,00x3,00) m – PISTA DIREITA EST. 156+10,00

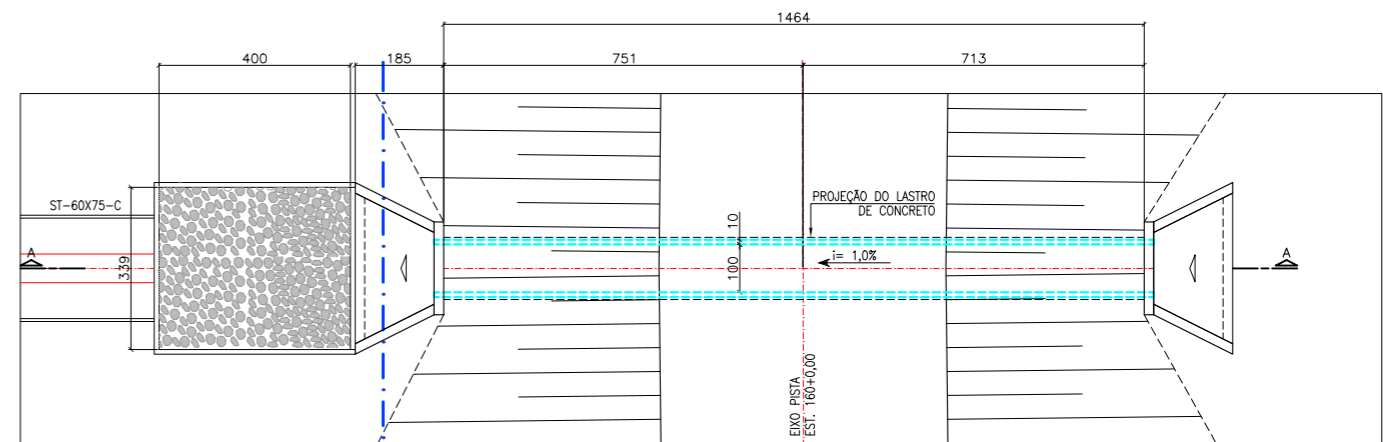


PLANTA
ESC.: 1:100
VER DESENHO 1220-DES-1201-20-59-001

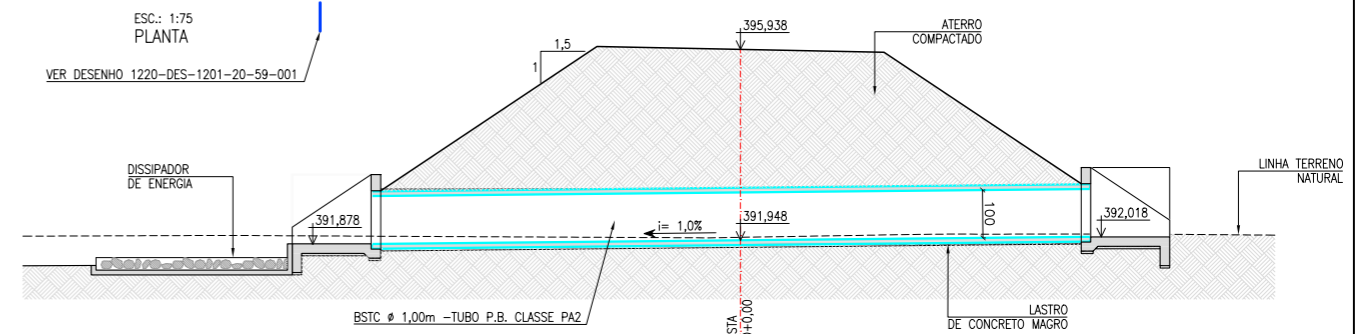


CORTE AA
ESC.: 1:100

BSTC ϕ 1,00 m – PISTA DIREITA EST. 160+0,00



PLANTA
ESC.: 1:75
VER DESENHO 1220-DES-1201-20-59-001



CORTE AA
ESC.: 1:75

NOTA:
1 - A SUPERVISÃO DEVERÁ APROVAR OS LOCAIS DE LANÇAMENTO DOS EFLUENTES DOS BUEIROS NOS TALVEGUES NATURAIS A FIM DE EVITAR EROSÕES REGRESSIVAS.

Nº	DESCRIÇÃO	TIPO DE EMISSÃO	DATA	RUBRICA	OBJETO
02	INCLUSÃO DAS COTAS DOS DISSIPADORES	E	29/03/2010		
01	INCLUSÃO DA ATA DE APROVAÇÃO	E	23/06/2009		
00	EMISSÃO INICIAL	B	13/05/2009		

TIPO DE EMISSÃO
(A) PRELIMINAR
(B) PARA APROVAÇÃO
(C) PARA CONHECIMENTO
(D) PARA COTAÇÃO
(E) PARA CONSTRUÇÃO
(F) CONFORME COMPRADO
(G) CONFORME CONSTRUÍDO
(H) CANCELADO
(I) DE TRABALHO

HIDROCONSULT
Consultoria, Estudos e Projetos S.A.

MWH BRASIL

PROJETISTA: *[Signature]*
APROVAÇÃO: *[Signature]*
RESP. TÉCNICO: *[Signature]*
Nº ART.: 9222122007096286

DESENHISTA: VANESSA SOARES
DATA: 13/05/2009
CREA: 500177030 / 0601464709

consórcio LOGOS - CONCREMAT
Gerenciamento do Projeto de Integração do Rio São Francisco

APROVAÇÃO - ME. ATA Nº 0429
DATA: 19/06/2009

MINISTÉRIO DA INTEGRAÇÃO NACIONAL
PROJETO DE INTEGRAÇÃO DO RIO SÃO FRANCISCO
COM BACIAS HIDROGRÁFICAS DO NORDESTE SETENTRIONAL

PROJETO EXECUTIVO – EIXO NORTE – LOTE 'B'
SEGMENTO DE CANAL ENTRE AQUEDUTO PINÇA E AQUEDUTO CATINGUEIRA
SISTEMA DE DRENAGEM
BUEIROS ESTRADA VICINAL PISTA DIREITA - EST. 116+0,00 A EST. 160+0,00

FOLHA
01/01

Nº DES CLIENTE: 1220-DES-1731-20-48-020
REV. R02
ESCALA INDIC.