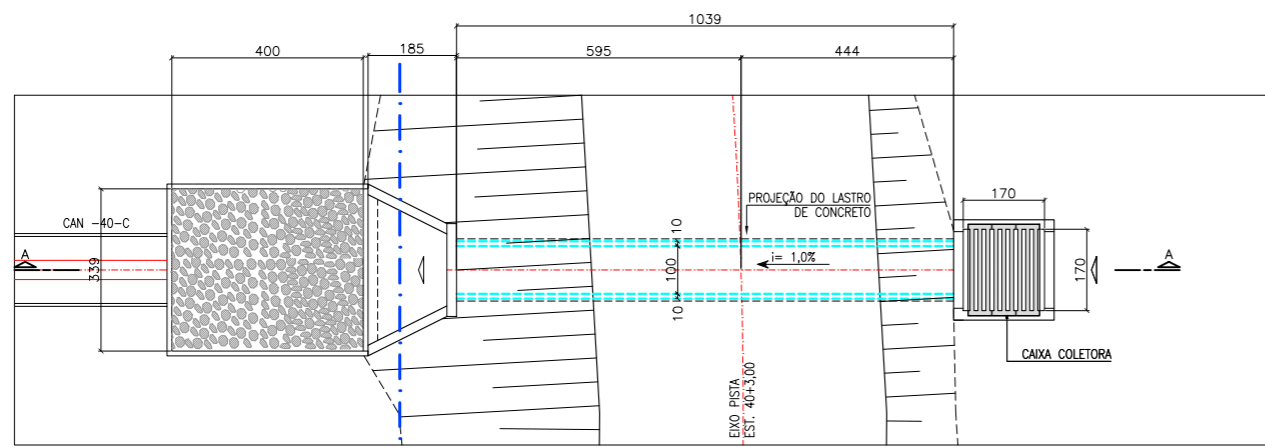
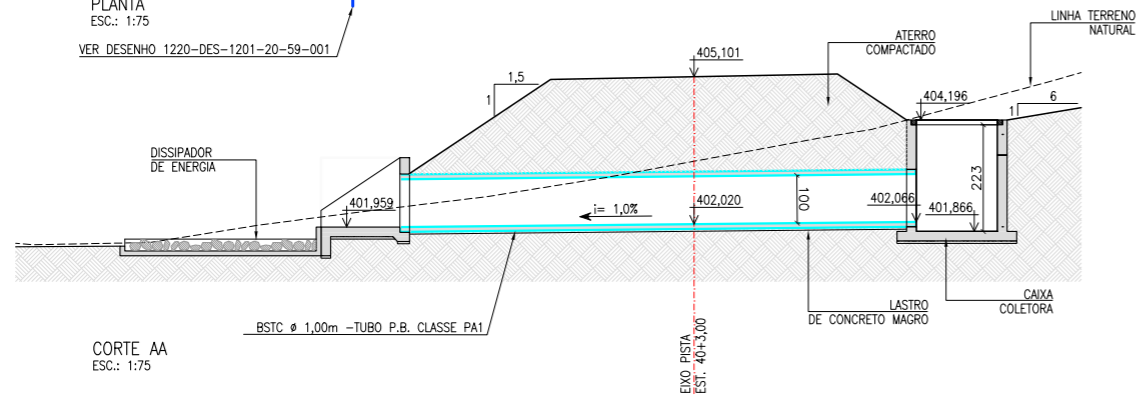


BSTC Ø 1,00 m – PISTA DIREITA EST. 40+3,00



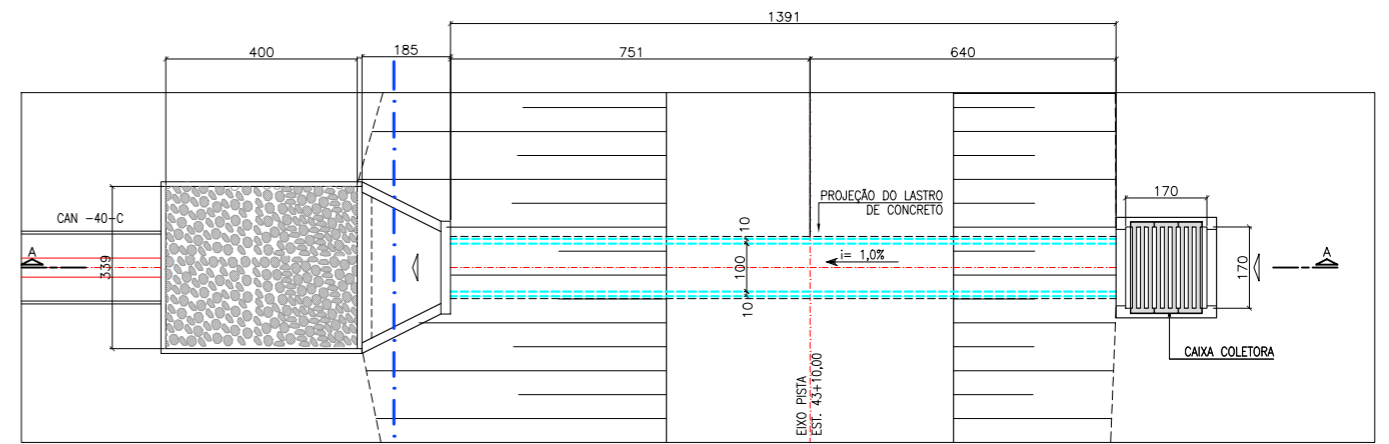
PLANTA
ESC.: 1:75

VER DESENHO 1220-DES-1201-20-59-001



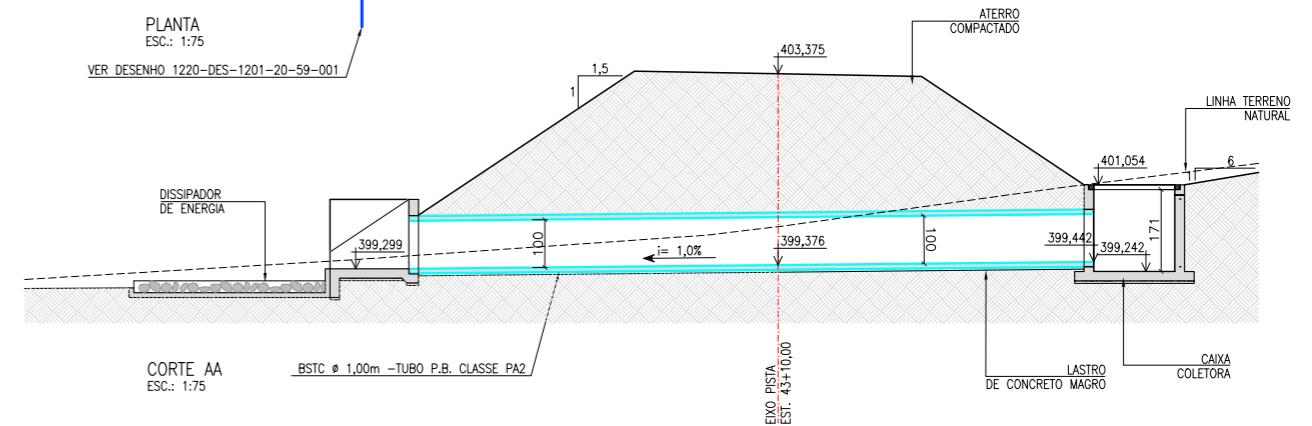
CORTE AA
ESC.: 1:75

BSTC Ø1,00 m – PISTA DIREITA EST. 43+10,00



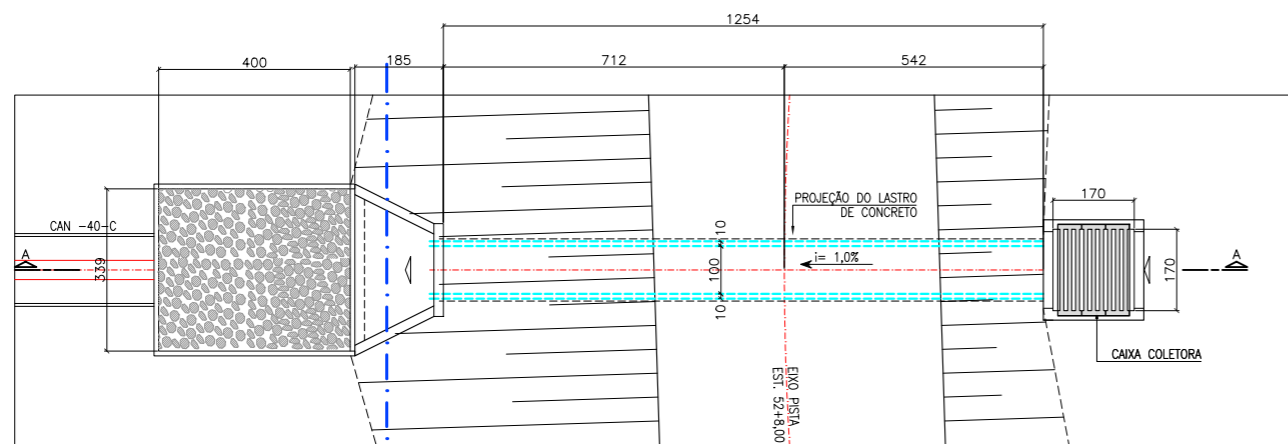
PLANTA
ESC.: 1:75

VER DESENHO 1220-DES-1201-20-59-001



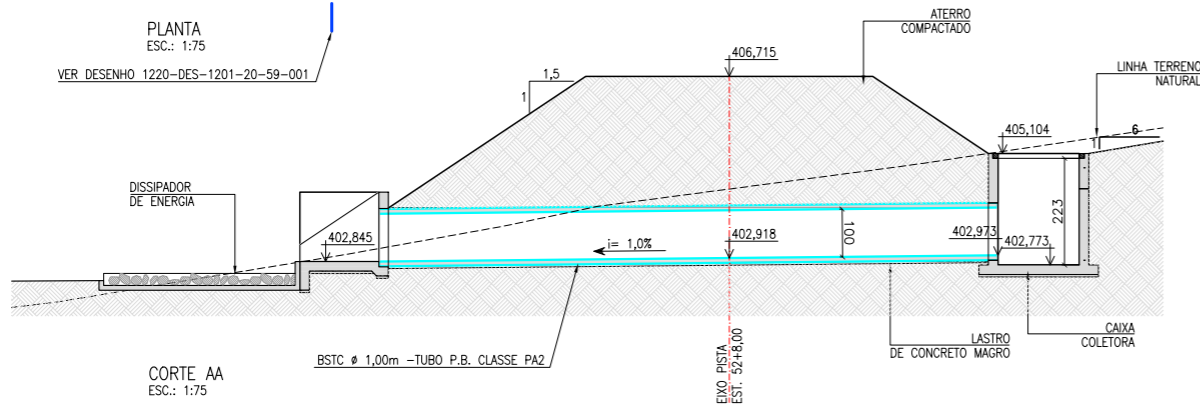
CORTE AA
ESC.: 1:75

BSTC Ø1,00 m – PISTA DIREITA EST. 52+8,00



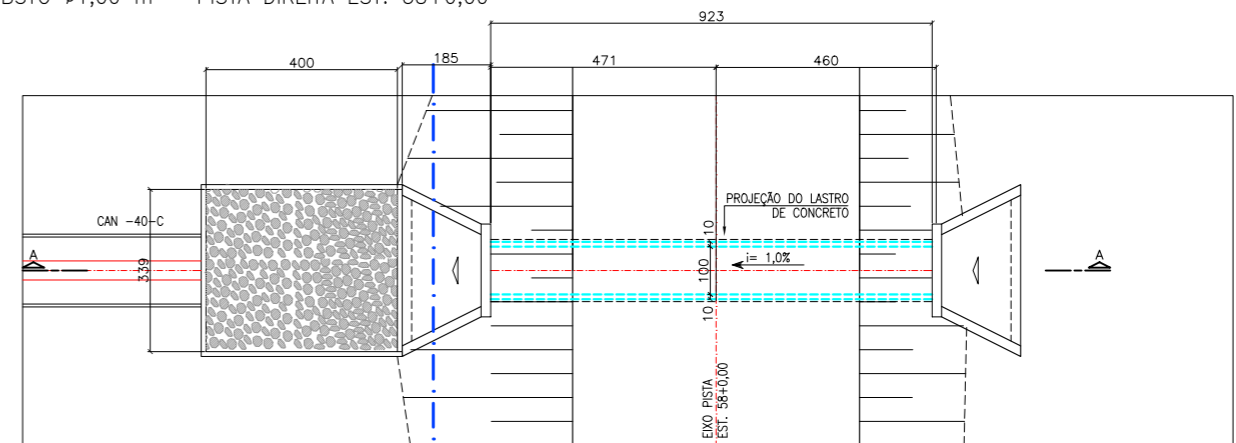
PLANTA
ESC.: 1:75

VER DESENHO 1220-DES-1201-20-59-001



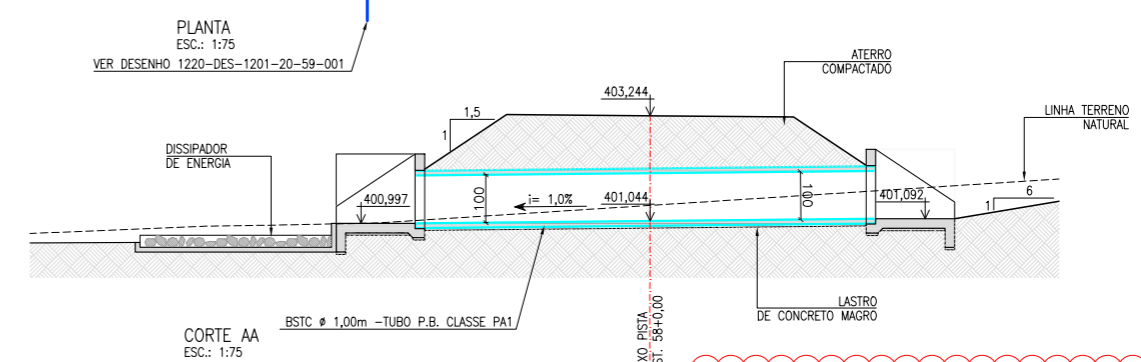
CORTE AA
ESC.: 1:75

BSTC Ø1,00 m – PISTA DIREITA EST. 58+0,00



PLANTA
ESC.: 1:75

VER DESENHO 1220-DES-1201-20-59-001



CORTE AA
ESC.: 1:75

NOTA :
1 - A SUPERVISÃO DEVERÁ APROVAR OS LOCAIS DE LANÇAMENTO DOS EFLUENTES DOS BUEIROS NOS TALVEGUES NATURAIS A FIM DE EVITAR EROSIÕES REGRESSIVAS.

Nº	DESCRIÇÃO	TIPO EMISSÃO	DATA	RUBRICA	OBJETO
02	INCLUSÃO DAS COTAS DOS DISSIPADORES	E	29/03/2010		
01	INCLUSÃO DA ATA DE APROVAÇÃO	E	23/06/2009		
00	EMISSÃO INICIAL	B	13/05/2009		

<p>TIPO DE EMISSÃO</p> <p>(A) PRELIMINAR</p> <p>(B) PARA APROVAÇÃO</p> <p>(C) PARA CONHECIMENTO</p> <p>(D) PARA COTAÇÃO</p> <p>(E) PARA CONSTRUÇÃO</p> <p>(F) CONFORME COMPRADO</p> <p>(G) CONFORME CONSTRUÍDO</p> <p>(H) CANCELADO</p> <p>(I) DE TRABALHO</p>	<p>HIDROCONSULT Consultoria, Estudos e Projetos S.A.</p> <p>MWH BRASIL</p>	<p>consórcio LOGOS - CONCREMAT Gerenciamento do Projeto de Integração do Rio São Francisco</p>	<p>PROJETA: <i>[Assinatura]</i></p> <p>DESENHISTA: VANESSA SOARES</p> <p>DATA: 13/05/2009</p> <p>CREA: 500177030 / 0601464709</p>	<p>APROVAÇÃO - ME: ATA Nº 0429</p> <p>DATA: 19/06/2009</p>	<p>MINISTÉRIO DA INTEGRAÇÃO NACIONAL</p> <p>PROJETO DE INTEGRAÇÃO DO RIO SÃO FRANCISCO</p> <p>COM BACIAS HIDROGRÁFICAS DO NORDESTE SETENTRIONAL</p> <p>PROJETO EXECUTIVO – EIXO NORTE – LOTE 'B'</p> <p>SEGMENTO DE CANAL ENTRE AQUEDUTO PINÇA E AQUEDUTO CATINGUEIRA</p> <p>SISTEMA DE DRENAGEM</p> <p>BUEIROS ESTRADA VICINAL PISTA DIREITA - EST. 40+3,00 A EST. 58+0,00</p> <p>FOLHA: 01/01</p>
--	--	--	---	--	---