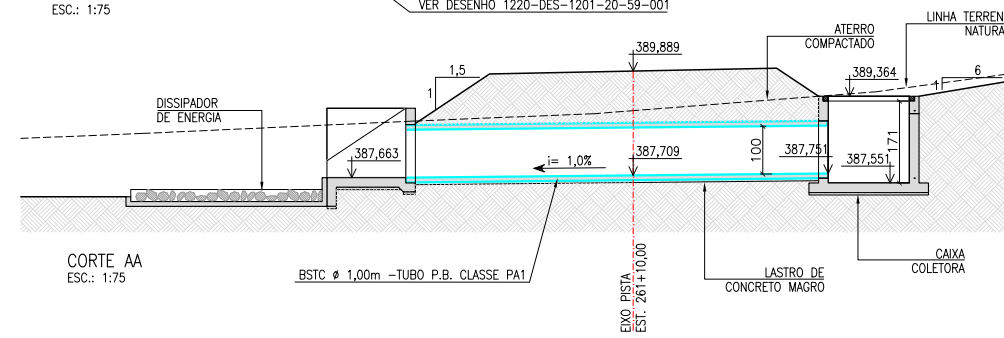
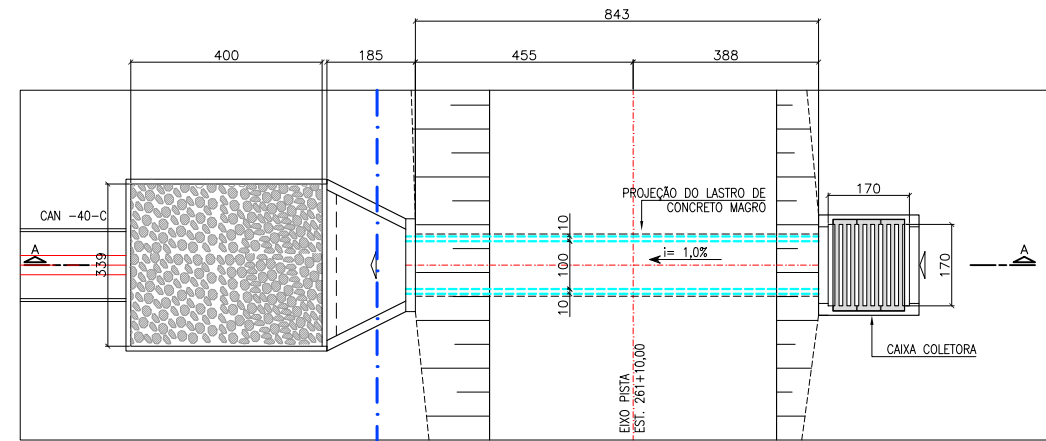
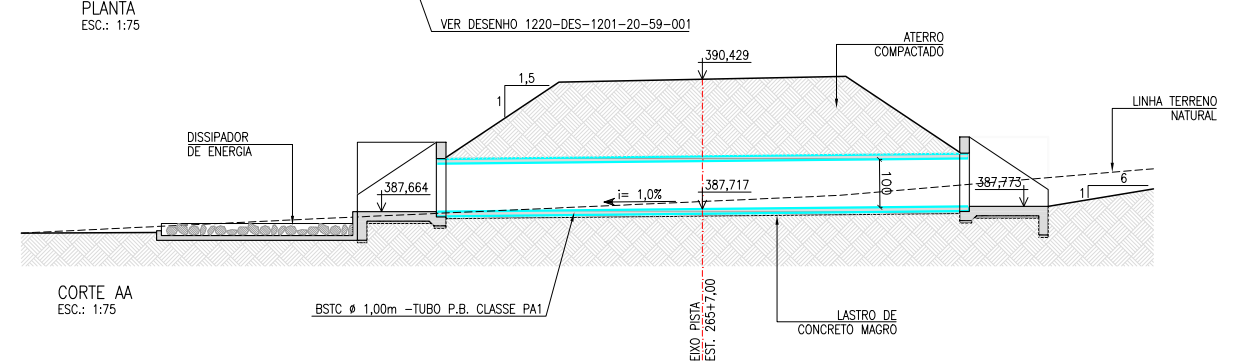
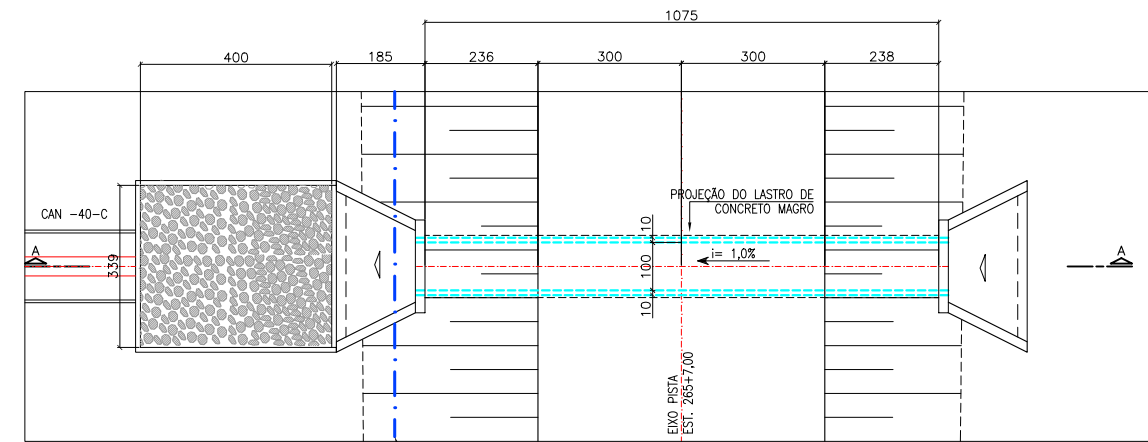


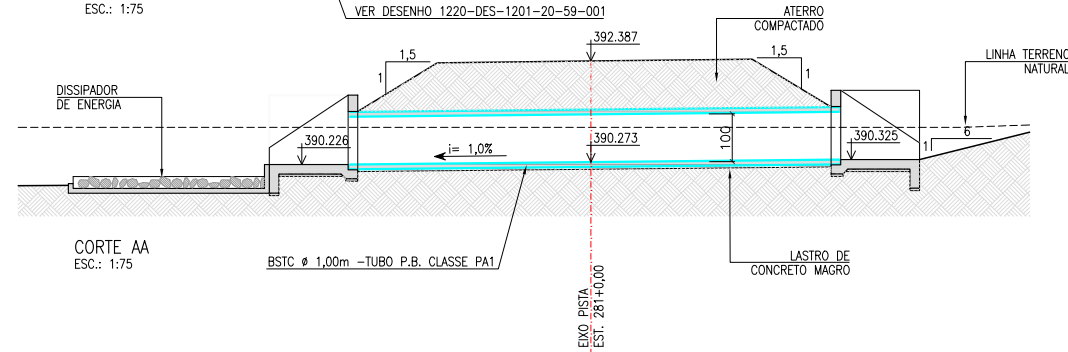
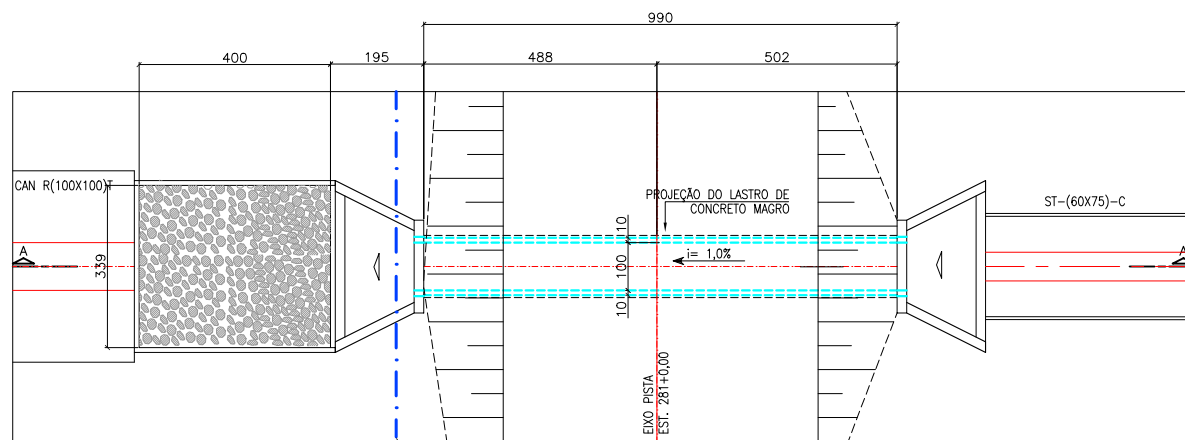
BSTC Ø 1,00 m – PISTA ESQUERDA EST. 261+10,00



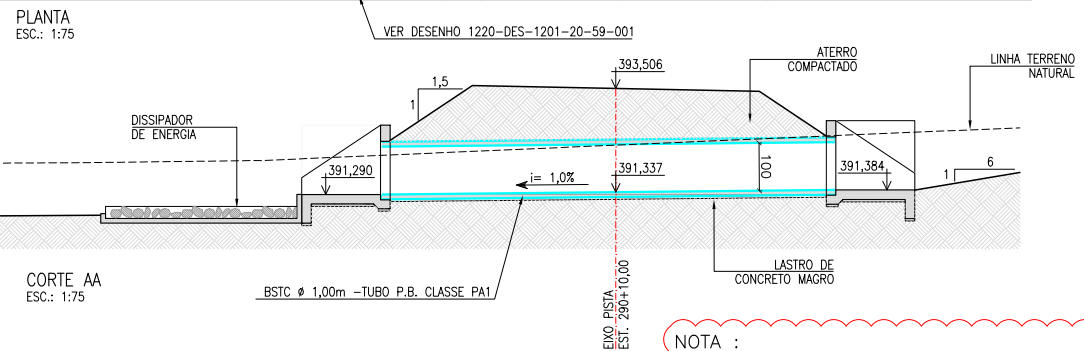
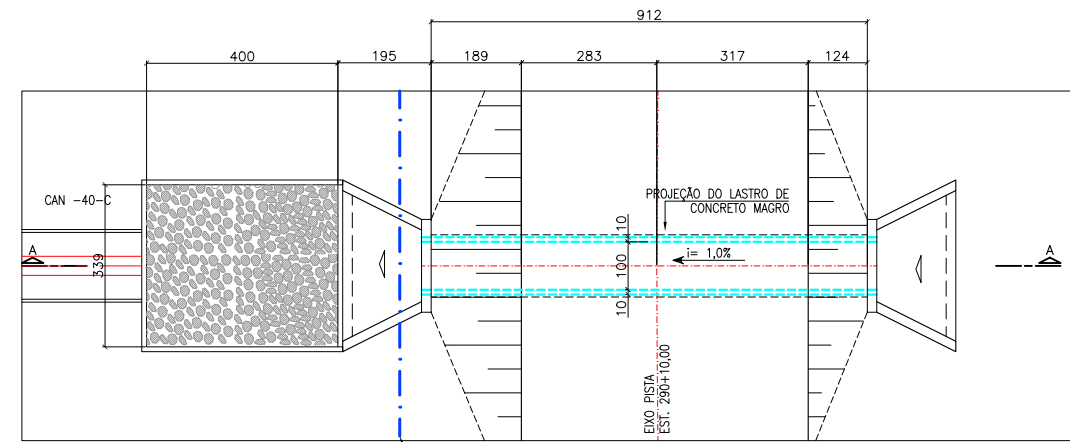
BSTC Ø 1,00 m – PISTA ESQUERDA EST. 265+7,00



BSTC Ø 1,00 m – PISTA ESQUERDA EST. 281+0,00



BSTC Ø 1,00 m – PISTA ESQUERDA EST. 290+10,00



NOTA :  
1 – A SUPERVISÃO DEVERÁ APROVAR OS LOCAIS DE LANÇAMENTO DOS EFLUENTES DOS BUEIROS NOS TALVEGUES NATURAIS A FIM DE EVITAR EROSIÕES REGRESSIVAS.

Nº	DESCRIÇÃO	TIPO (EMISSÃO)	DATA	RUBRICA	OBJETO
02	INCLUSÃO DAS COTAS DOS DISSIPADORES	E	29/03/2010		
01	INCLUSÃO DA ATA DE APROVAÇÃO	E	23/06/2009		
00	EMISSÃO INICIAL	B	13/05/2009		

TIPO DE EMISSÃO  
(A) PRELIMINAR  
(B) PARA APROVAÇÃO  
(C) PARA CONHECIMENTO  
(D) PARA COTAÇÃO  
(E) PARA CONSTRUÇÃO  
(F) CONFORME COMPRADO  
(G) CONFORME CONSTRUÍDO  
(H) CANCELADO  
(I) DE TRABALHO

**HIDROCONSULT**  
Consultoria, Estudos e Projetos S.A.

**MWH BRASIL**

PROJETISTA: *[Signature]*  
APROVAÇÃO: *[Signature]*  
RESP. TÉCNICO: *[Signature]*  
Nº ART.: 92221220070968286

DESENHISTA: LEANDRO MORAES/VANESSA  
DATA: 13/05/2009  
CREA: 500177030 / 0601464709

**consórcio**  
**LOGOS - CONCREMAT**  
Gerenciamento do Projeto de Integração do Rio São Francisco

APROVAÇÃO – ME: ATA Nº 0429

DATA: 19 06 2009 / /

MINISTÉRIO DA INTEGRAÇÃO NACIONAL  
PROJETO DE INTEGRAÇÃO DO RIO SÃO FRANCISCO  
COM BACIAS HIDROGRÁFICAS DO NORDESTE SETENTRIONAL

PROJETO EXECUTIVO – EIXO NORTE – LOTE 'B'  
SEGMENTO DE CANAL ENTRE AQUEDUTO PINÇA E AQUEDUTO CATINGUEIRA  
SISTEMA DE DRENAGEM

FOLHA  
01/01

Nº DES CLIENTE: 1220-DES-1731-20-48-015  
REV. R02  
ESCALA INDIC.