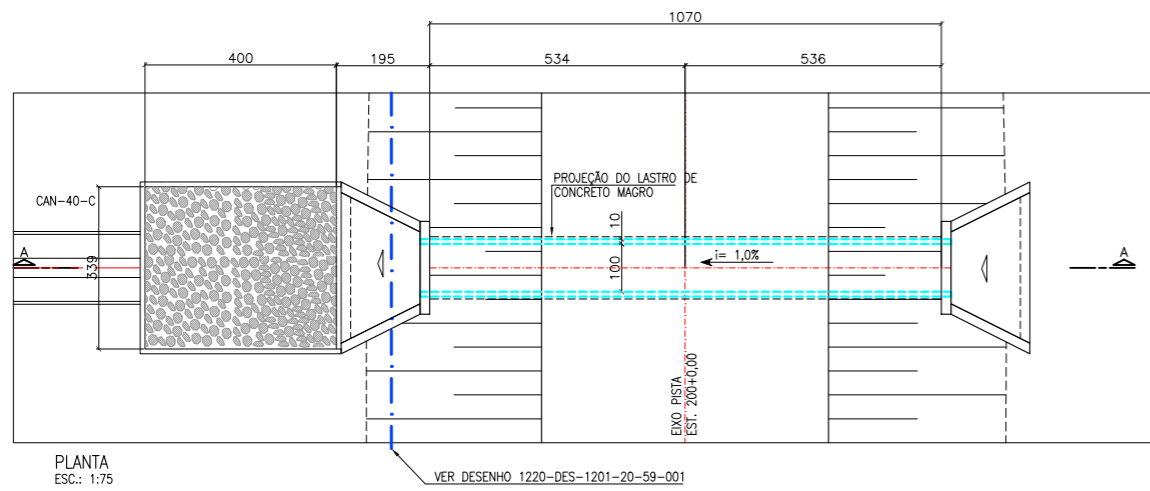
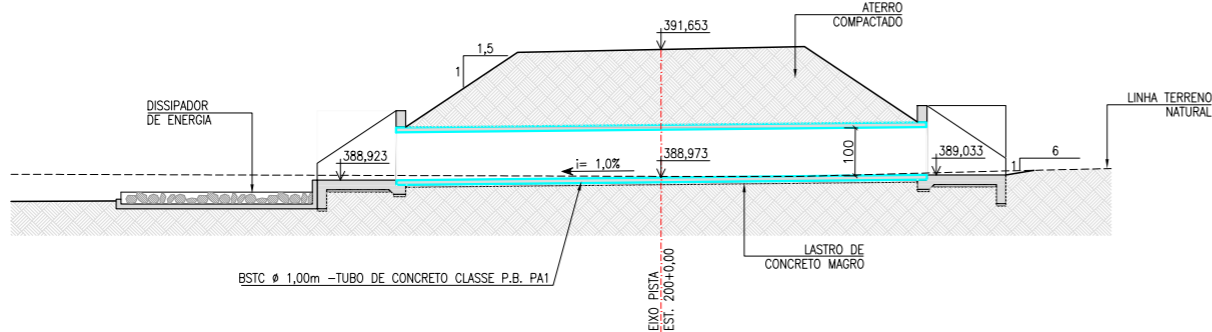


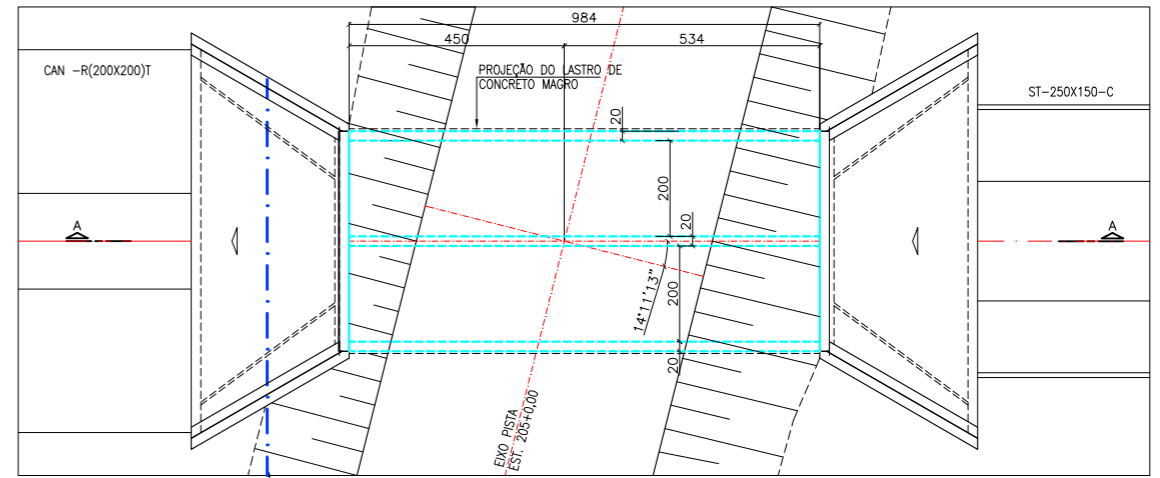
BSTC ϕ 1,00 m – PISTA ESQUERDA EST. 200+0,00



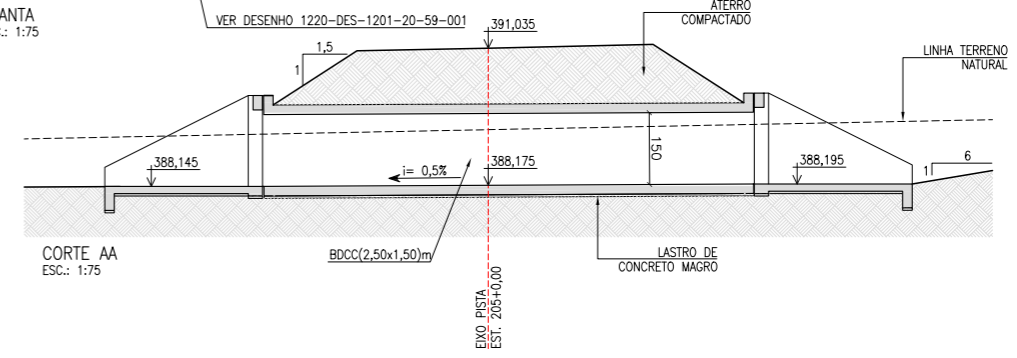
PLANTA
ESC.: 1:75



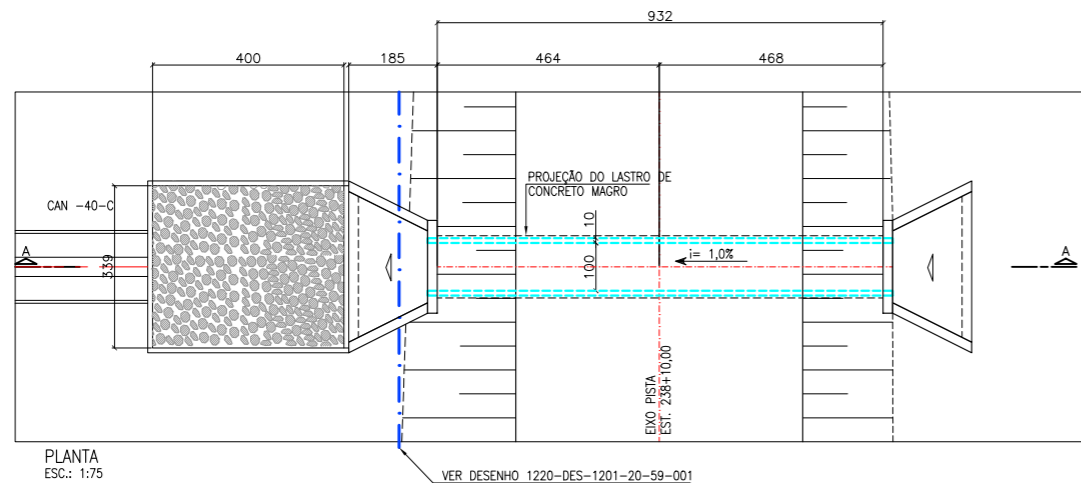
BDCC (2,00x1,50) m – PISTA ESQUERDA EST. 205+0,00



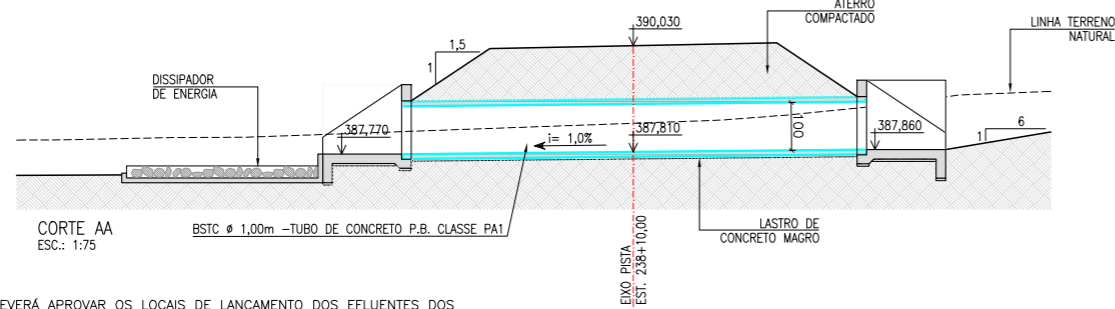
PLANTA
ESC.: 1:75



BSTC ϕ 1,00 m – PISTA ESQUERDA EST. 238+10,00

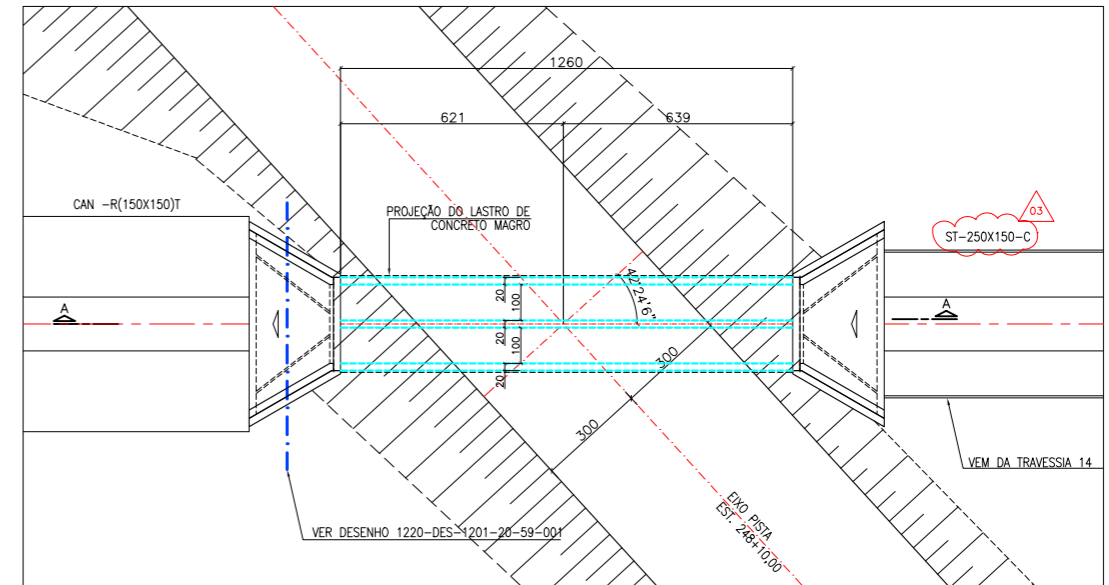


PLANTA
ESC.: 1:75

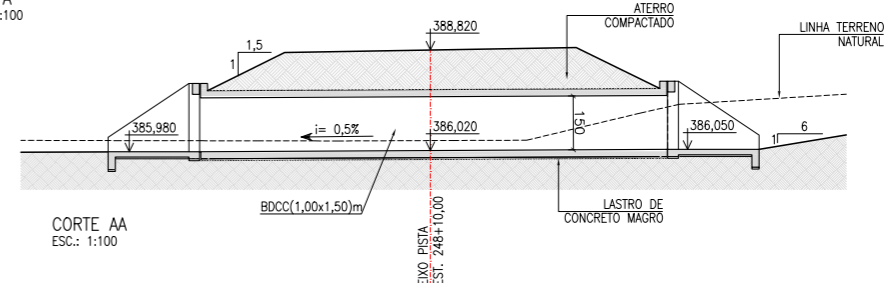


NOTA :
1 – A SUPERVISÃO DEVERÁ APROVAR OS LOCAIS DE LANÇAMENTO DOS EFLUENTES DOS BUEIROS NOS TALVEGUES NATURAIS A FIM DE EVITAR EROSOES REGRESSIVAS.

BDCC (1,00x1,50) m – PISTA ESQUERDA EST. 248+10,00



PLANTA
ESC.: 1:100



CORTE AA
ESC.: 1:100

Nº	DESCRIÇÃO	TIPO DE EMISSÃO	DATA	RUBRICA	OBJETO
03	ONDE INDICADO	E	24/06/2010		
02	INCLUSÃO DAS COTAS DOS DISSIPADORES	E	29/03/2010		
01	INCLUSÃO DA ATA DE APROVAÇÃO E RETIFICAÇÃO DA NUMERAÇÃO	E	23/06/2009		
00	EMISSÃO INICIAL	B	13/05/2009		

<p>TIPO DE EMISSÃO</p> <p>(A) PRELIMINAR (B) PARA APROVAÇÃO (C) PARA CONHECIMENTO (D) PARA COTAÇÃO (E) PARA CONSTRUÇÃO (F) CONFORME COMPRADO (G) CONFORME CONSTRUÍDO (H) CANCELADO (I) DE TRABALHO</p>		<p>HIDROCONSULT Consultoria, Estudos e Projetos S.A.</p> <p>MWH BRASIL</p>		<p>consórcio LOGOS - CONCREMAT Gerenciamento do Projeto de Integração do Rio São Francisco</p>		<p>MINISTÉRIO DA INTEGRAÇÃO NACIONAL PROJETO DE INTEGRAÇÃO DO RIO SÃO FRANCISCO COM BACIAS HIDROGRÁFICAS DO NORDESTE SETENTRIONAL</p>	
<p>PROJETISTA: [Assinatura]</p> <p>APROVAÇÃO: [Assinatura]</p> <p>RES. TÉCNICO: [Assinatura]</p> <p>Nº ART.: 92221220070968286</p>		<p>DESENHISTA: LEANDRO MORAES/VANESSA</p> <p>DATA: 13/05/2009</p> <p>CREA: 500177030 / 0601464709</p>		<p>APROVAÇÃO - ME: ATA Nº 0429</p> <p>DATA: 19/06/2009</p>		<p>PROJETO EXECUTIVO – EIXO NORTE – LOTE 'B' SEGMENTO DE CANAL ENTRE AQUEDUTO PINÇA E AQUEDUTO CATINGUEIRA SISTEMA DE DRENAGEM BUEIROS ESTRADA VICINAL PISTA ESQUERDA – EST. 200+0,00 A EST. 248+10,00</p> <p>FOLHA 01/01</p>	
<p>Nº DES CLIENTE: 1220-DES-1731-20-48-014</p> <p>REV. R03</p> <p>ESCALA INDIC.</p>							