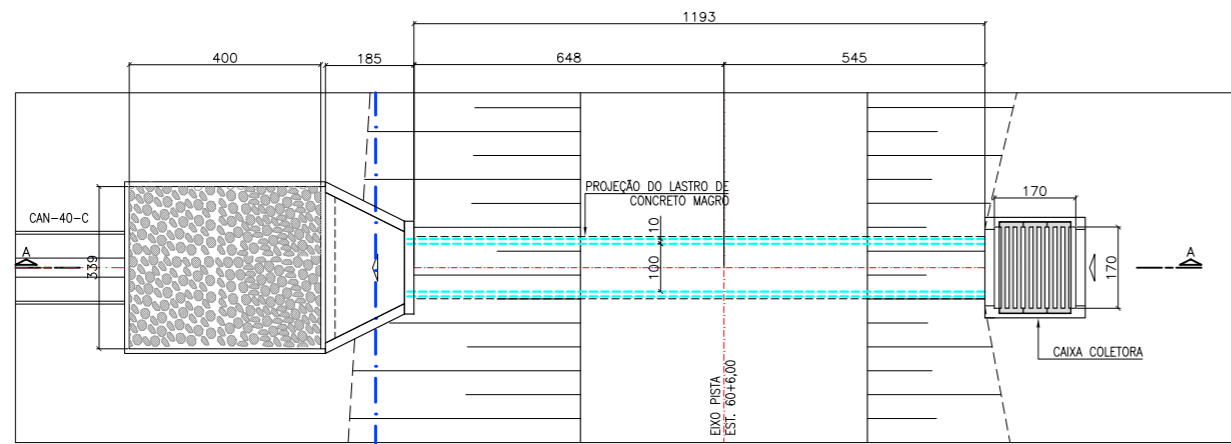
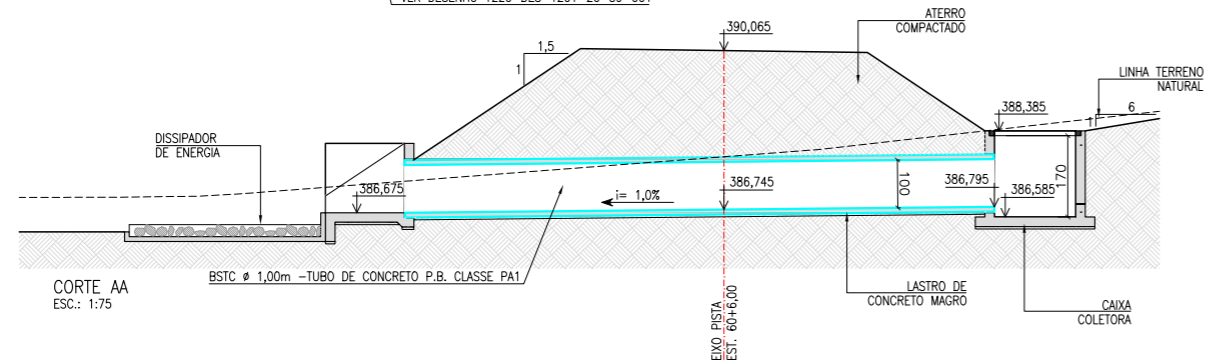


BSTC Ø 1,00 m – PISTA ESQUERDA EST. 60+6,00



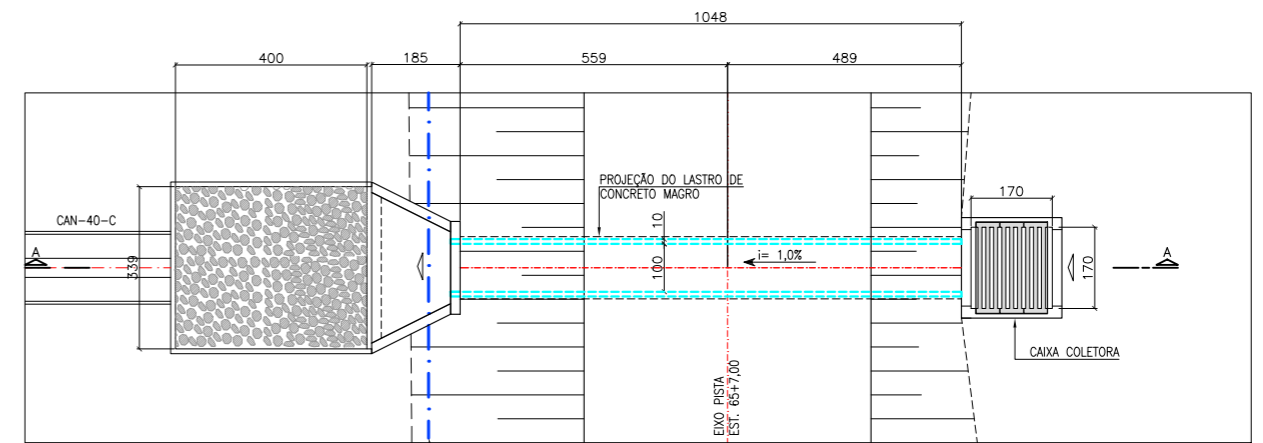
PLANTA  
ESC.: 1:75

VER DESENHO 1220-DES-1201-20-59-001



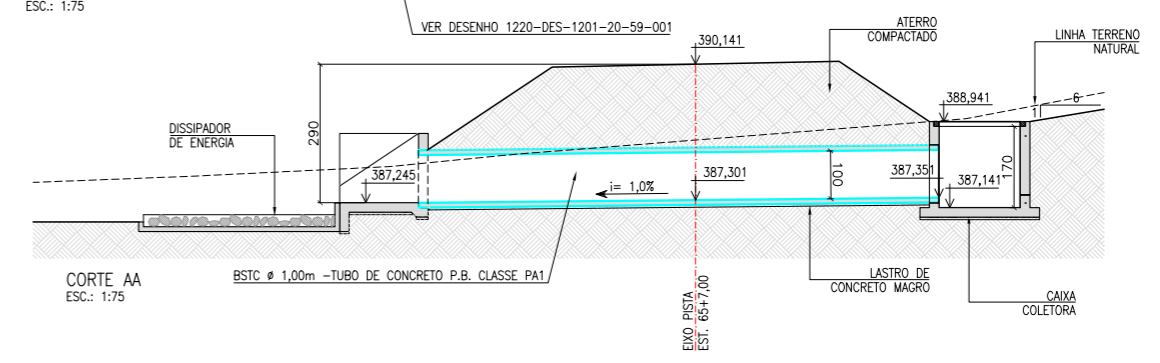
CORTE AA  
ESC.: 1:75

BSTC Ø 1,00 m – PISTA ESQUERDA EST. 65+7,00



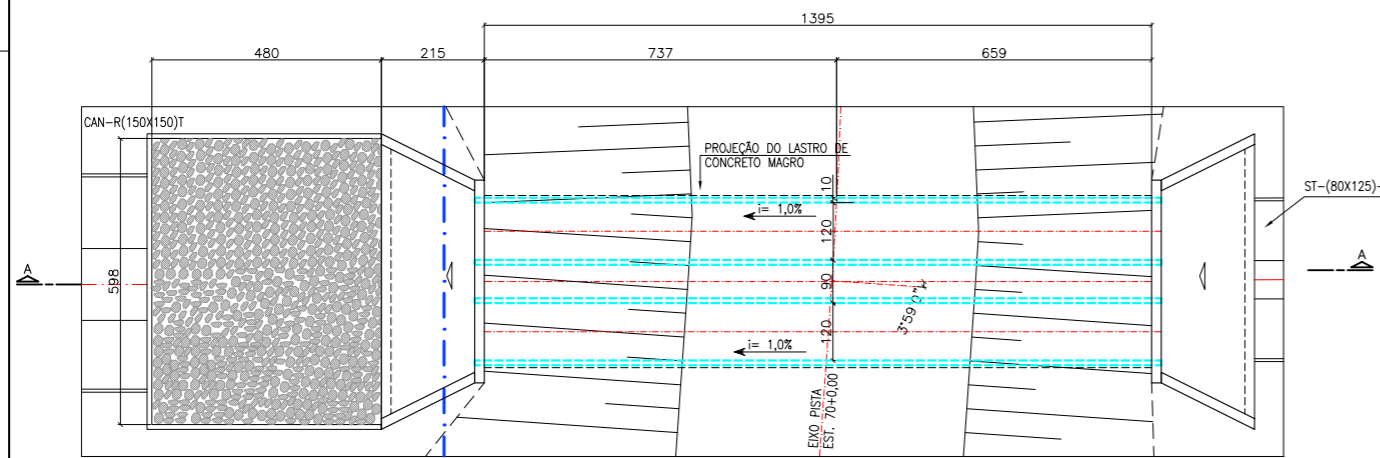
PLANTA  
ESC.: 1:75

VER DESENHO 1220-DES-1201-20-59-001



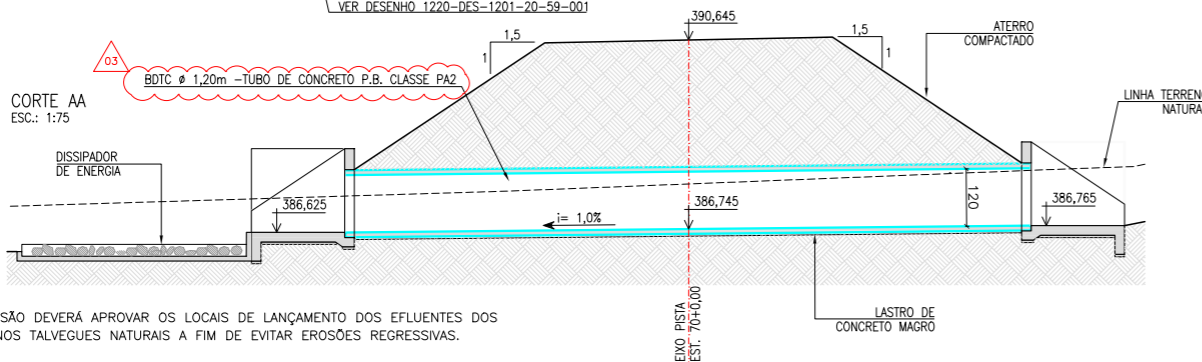
CORTE AA  
ESC.: 1:75

BDTC Ø 1,20 m – PISTA ESQUERDA EST. 70+0,00



PLANTA  
ESC.: 1:75

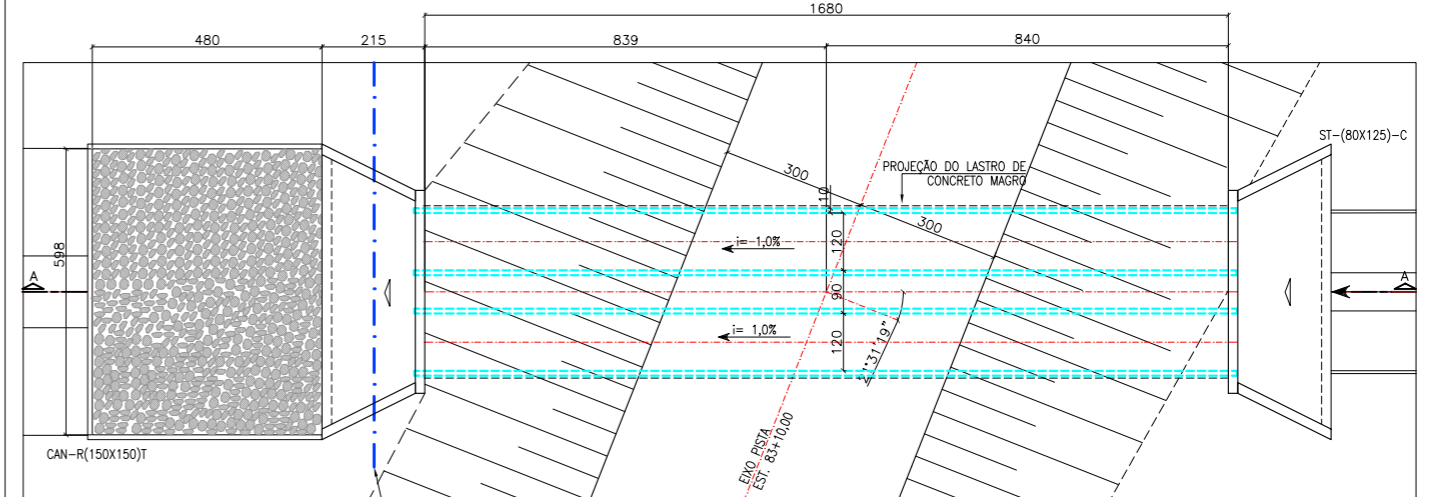
VER DESENHO 1220-DES-1201-20-59-001



CORTE AA  
ESC.: 1:75

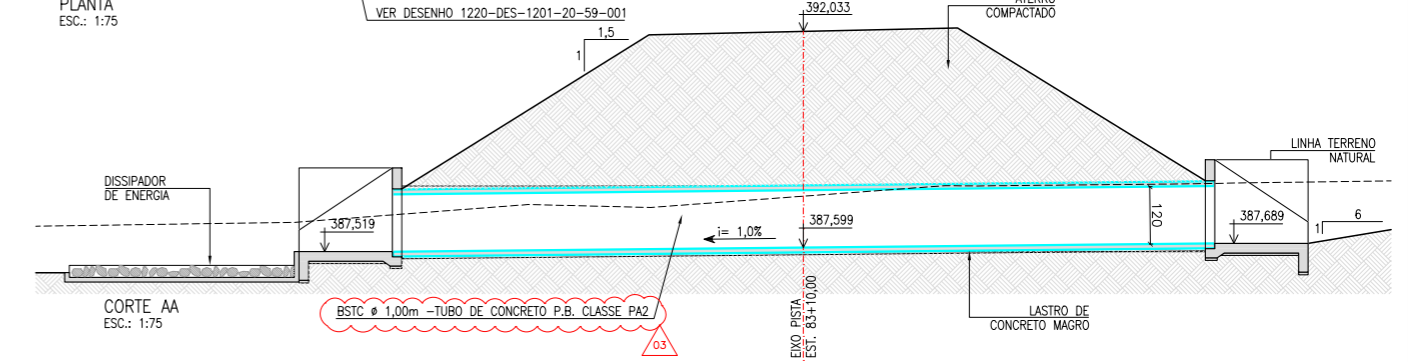
NOTA :  
1 – A SUPERVISÃO DEVERÁ APROVAR OS LOCAIS DE LANÇAMENTO DOS EFLUENTES DOS BUEIROS NOS TALVEGUES NATURAIS A FIM DE EVITAR EROSIÕES REGRESSIVAS.

BDTC Ø 1,20 m – PISTA ESQUERDA EST. 83+10,00



PLANTA  
ESC.: 1:75

VER DESENHO 1220-DES-1201-20-59-001



CORTE AA  
ESC.: 1:75

Nº	DESCRIÇÃO	TIPO DE EMISSÃO	DATA	RUBRICA	OBJETO
03	ONDE INDICADO	(A) PRELIMINAR	24/06/2010		
02	INCLUSÃO DAS COTAS DOS DISSIPADORES	(B) PARA APROVAÇÃO	29/03/2010		
01	INCLUSÃO DA ATA DE APROVAÇÃO	(C) PARA CONHECIMENTO	23/06/2009		
00	EMISSÃO INICIAL	(D) PARA COTAÇÃO	13/05/2009		
		(E) PARA CONSTRUÇÃO			
		(F) CONFORME COMPRADO			
		(G) CONFORME CONSTRUÍDO			
		(H) CANCELADO			
		(I) DE TRABALHO			

TIPO DE EMISSÃO
(A) PRELIMINAR
(B) PARA APROVAÇÃO
(C) PARA CONHECIMENTO
(D) PARA COTAÇÃO
(E) PARA CONSTRUÇÃO
(F) CONFORME COMPRADO
(G) CONFORME CONSTRUÍDO
(H) CANCELADO
(I) DE TRABALHO

**HIDROCONSULT**  
Consultoria, Estudos e Projetos S.A.

**MWH BRASIL**

PROJETISTA: *[Assinatura]*  
DESENHISTA: MARCIA  
DATA: 13/05/2009  
APROVAÇÃO - ME. ATA Nº 0429  
RES. TÉCNICO: *[Assinatura]*  
Nº ART.: 92221220070968286  
CREA :500177030 / 0601464709

**consórcio**  
**LOGOS - CONCREMAT**  
Gerenciamento do Projeto de Integração do Rio São Francisco

**MINISTÉRIO DA INTEGRAÇÃO NACIONAL**  
**PROJETO DE INTEGRAÇÃO DO RIO SÃO FRANCISCO**  
**COM BACIAS HIDROGRÁFICAS DO NORDESTE SETENTRIONAL**

PROJETO EXECUTIVO – EIXO NORTE – LOTE 'B'  
SEGMENTO DE CANAL ENTRE AQUEDUTO PINÇA E AQUEDUTO CATINGUEIRA  
SISTEMA DE DRENAGEM  
BUEIROS ESTRADA VICINAL PISTA ESQUERDA – EST. 60+6,00 A EST. 83+10,00

FOLHA  
01/01

Nº DES CLIENTE: 1220-DES-1731-20-48-011  
REV. R03  
ESCALA INDIC.