TRAVESSIA 15 – ESTACA 277+9,38 – BSTC ø1,00

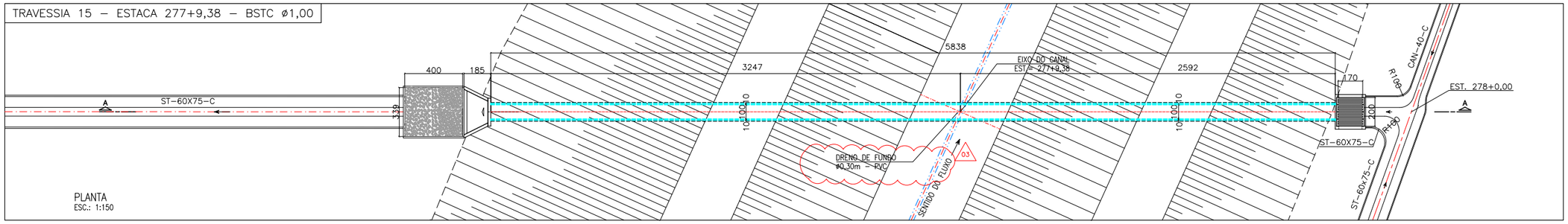

PLANTA
ESC.: 1:150

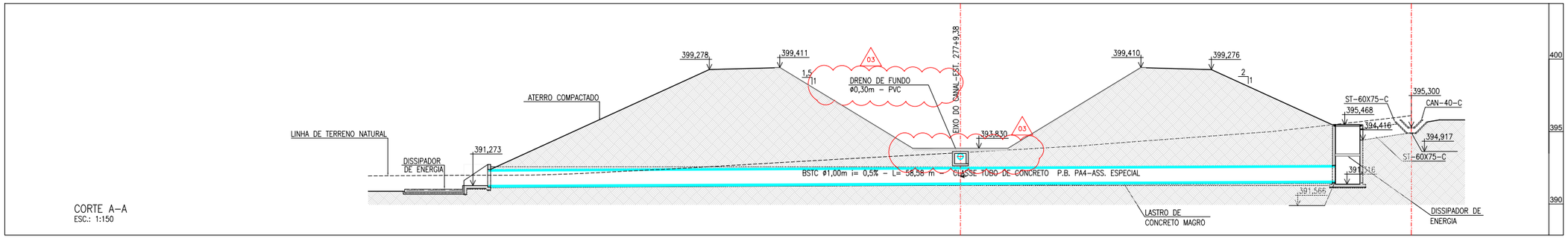

CORTE A–A
ESC.: 1:150

TRAVESSIA 16 – ESTACA 306+18,884 – BDCC(2,50x2,50)m

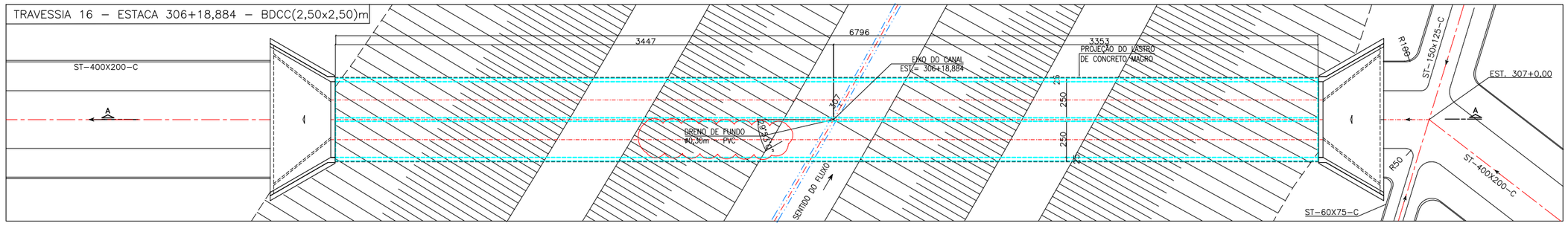

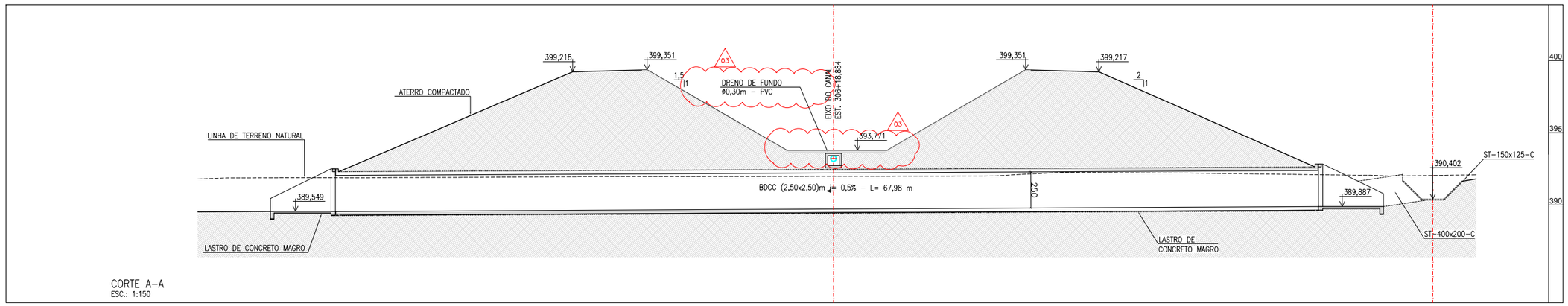

CORTE A–A
ESC.: 1:150

NOTA :
1 – A SUPERVISÃO DEVERÁ APROVAR OS LOCAIS DE LANÇAMENTO DOS EFLUENTES DOS BUEIROS NOS TALVEGUES NATURAIS A FIM DE EVITAR EROSÕES REGRESSIVAS.

Nº	DESCRIÇÃO	TIPO EMISSÃO	DATA	RUBRICA	OBJETO
03	ONDE INDICADO	E	01/06/2010		
02	ADEQUAÇÃO BOCAS DE BUEIRO E CAIXAS COLETORAS	E	29/03/2010		
01	INCLUSÃO DA ATA DE APROVAÇÃO	E	23/06/2009		
00	EMISSÃO INICIAL	B	13/05/2009		

REVISÕES

TIPO DE EMISSÃO
(A) PRELIMINAR
(B) PARA APROVAÇÃO
(C) PARA CONHECIMENTO
(D) PARA COTAÇÃO
(X) PARA CONSTRUÇÃO
(F) CONFORME COMPRADO
(G) CONFORME CONSTRUÍDO
(H) CANCELADO
(I) DE TRABALHO

HIDROCONSULT
Consultoria, Estudos e Projetos S.A.

MWH BRASIL

PROJETISTA:
APROVAÇÃO:
RESP. TÉCNICO:
Nº ART. :92221220070968286

DESENHISTA: VANESSA SOARES/MARCIA
DATA: 13/05/2009
CREA :500177030 / 0601464709

consórcio
LOGOS - CONCREMAT
Gerenciamento do Projeto de Integração do Rio São Francisco

APROVAÇÃO – MI: ATA Nº 0429

DATA
19 06 2009/
/ /
/ /

MINISTÉRIO DA INTEGRAÇÃO NACIONAL
PROJETO DE INTEGRAÇÃO DO RIO SÃO FRANCISCO
COM BACIAS HIDROGRÁFICAS DO NORDESTE SETENTRIONAL

PROJETO EXECUTIVO – EIXO NORTE – LOTE 'B'
SEGMENTO DE CANAL ENTRE AQUEDUTO PINGA E AQUEDUTO CATINGUEIRA
SISTEMA DE DRENAGEM
DETALHES DAS OBRAS DE TRAVESSIA – SEÇÃO DAS TRAVESSIAS 15 E 16

FOLHA 01/01

Nº DES CLIENTE: 1220-DES-1731-20-48-008
REV. R03
ESCALA INDIC.