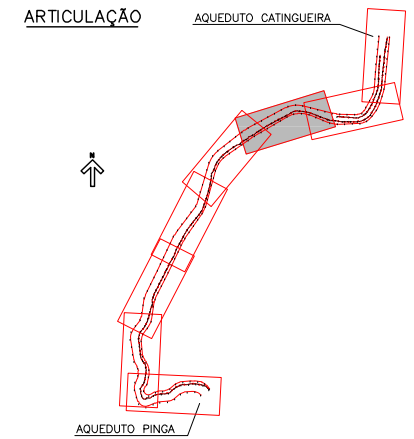


PLANTA



LEGENDA

- - - DELIMITAÇÃO DAS ÁREAS DE CONTRIBUIÇÃO
- LINHA DE DRENAGEM
- LD 114 INÍCIO — IDENTIFICAÇÃO DA LINHA DE DRENAGEM
- 6+0,00 — ESTAQUEAMENTO
- 000,00 — COTA DO TERRENO
- CAN-40-C — TIPO DA CANALETA
- ◀ — VARIAÇÃO DO DIÂMETRO DO DRENO DE FUNDO
- BSCC — BUEIRO SIMPLES TUBULAR DE CONCRETO
- BDTC — BUEIRO DUPLO TUBULAR DE CONCRETO
- BTTC — BUEIRO TRIPLO TUBULAR DE CONCRETO
- BSCC — BUEIRO SIMPLES CELULAR DE CONCRETO
- BDCC — BUEIRO DUPLO CELULAR DE CONCRETO
- BTCC — BUEIRO TRIPLO CELULAR DE CONCRETO

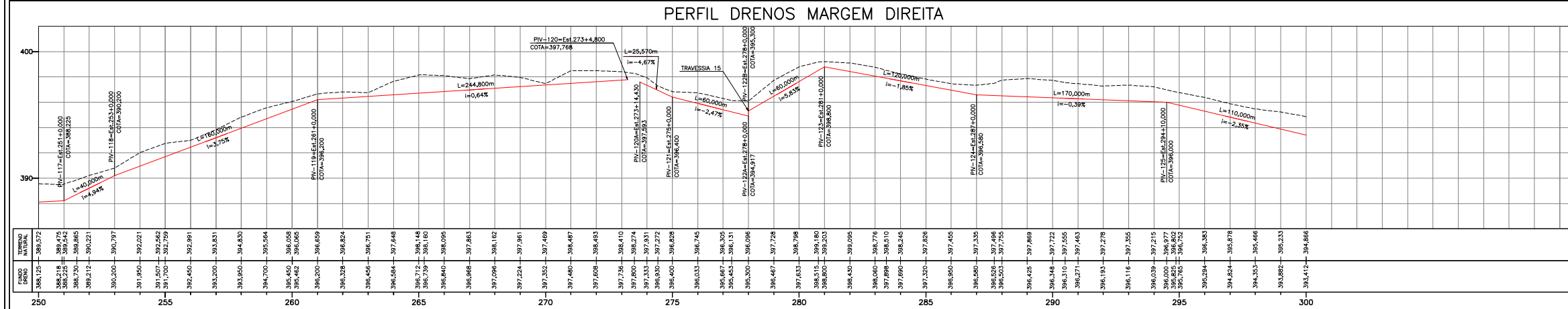
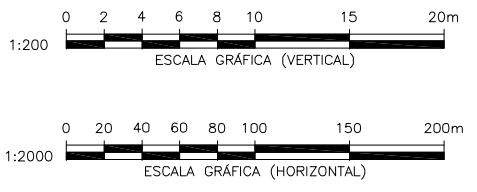
NOTAS

- 1- DIMENSÕES E ELEVAÇÕES EM METRO, EXCETO ONDE INDICADO.
- 2 - PROJETOS ELABORADOS SOBRE LEVANTAMENTO TOPOGRÁFICO COMPLEMENTADO POR RESTITUIÇÃO AEROFOTOGRAMÉTRICA.
- 3 - A LOCAÇÃO DA OBRA DEVERÁ SER AJUSTADA EM CAMPO EM FUNÇÃO DAS CONDIÇÕES TOPOGRÁFICAS.
- 4 - NOS LOCAIS COM DESCARGA ABAIXO DO NÍVEL DO TERRENO O CAMINHAMENTO E O PONTO LANÇAMENTO DEVERÃO SER DEFINIDOS
- 5- A ESCAVAÇÃO DA FUNDAÇÃO SERÁ FUNÇÃO DA ALTURA DO ATERRO E DA COMPACTAÇÃO DO SOLO MEDIDA PELO ENSAIO SPT, COMO SEGUE:

ALTURA DO ATERRO (m)	SPT
0-5	≥4
5-10	≥7
10-15	≥11
15-20	≥15

O NÍVEL DA FUNDAÇÃO DA GALERIA DEVERÁ SER CONFIRMADO PELA SUPERVISORA MEDIANTE 3 ENSAIOS SPT, EXECUTADOS PELO CONSTRUTOR NO EIXO DA GALERIA, SENDO UM EM CADA EXTREMIDADE E OUTRO NO CENTRO.

PERFIL LONGITUDINAL



TIPO DE EMISSÃO		HIDROCONSULT Consultoria, Estudos e Projetos S.A.		MWH BRASIL		consórcio LOGOS - CONCREMAT	
(A) PRELIMINAR						Gerenciamento do Projeto de Integração do Rio São Francisco	
(B) PARA APROVAÇÃO							
(C) PARA CONHECIMENTO							
(D) PARA COTAÇÃO							
(E) PARA CONSTRUÇÃO							
(F) CONFORME COMPRADO							
(G) CONFORME CONSTRUÍDO							
(H) CANCELADO							
(I) DE TRABALHO							
03	REDIRECIONAMENTO DA SAÍDA DO DRENO DE FUNDO	E	30/11/2010				
02	INCLUSÃO PONTOS DE PASSAGEM E ALTERAÇÃO DA LINHA DE DRENAGEM	E	29/03/2010				
01	INCLUSÃO DA ATA DE APROVAÇÃO	E	23/06/2009				
00	EMISSIONAL INICIAL	B	13/05/2009				
Nº	DESCRIÇÃO	TIPO EMISSÃO	DATA	OBJETO	PROJETA: ALEXANDRE/VANESSA	DESENHISTA: ALEXANDRE/VANESSA	DATA: 13/05/2009
	REVISÕES				PROJETA: ALEXANDRE/VANESSA	DESENHISTA: ALEXANDRE/VANESSA	DATA: 13/05/2009
					APROVAÇÃO: MI: ATA Nº 0429	APROVAÇÃO: MI: ATA Nº 0429	DATA: 19/06/2009
					RESP. TÉCNICO: ALEXANDRE/VANESSA	RESP. TÉCNICO: ALEXANDRE/VANESSA	DATA: / /
					Nº ART.: 92221220070968286	CREA: 500177030 / 0601464709	DATA: / /

MINISTÉRIO DA INTEGRAÇÃO NACIONAL
 PROJETO DE INTEGRAÇÃO DO RIO SÃO FRANCISCO
 COM BACIAS HIDROGRÁFICAS DO NORDESTE SETENTRIONAL

PROJETO EXECUTIVO - EIXO NORTE - LOTE 'B'
 SEGMENTO DE CANAL ENTRE AQUEDUTO PINGA E AQUEDUTO CATINGUEIRA
 SISTEMA DE DRENAGEM
 PLANTA E PERFIL - EST. 250 A EST. 300

FOLHA: 06/08

Nº DES CLIENTE: 1220-DES-1731-20-26-006
 REV. R03
 ESCALA INDIC.